

**BẢN TIN DỰ BÁO MỨC NƯỚC VÀ SÓNG BIỂN**

(Lúc 13 giờ – ngày 13/05/2021)

Tỉnh/ TP	Huyện	Mức nước tổng cộng dự báo trong 48 giờ (cm)								
		13/05		14/05				15/05		
		13h	19h	1h	7h	13h	19h	1h	7h	13h
Quảng Ninh	Đầm Hà	-18	172	13	-86	-5	163	6	-100	-1
	Cửa Ông	3	125	22	-79	6	147	10	-95	6
TP. Hải Phòng	Hòn Dấu	31	151	27	-89	6	135	16	-92	9
	Bạch Long Vĩ	19	136	7	-80	22	133	1	-84	25
Thái Bình	Thái Thụy	34	145	27	-86	7	128	15	-87	10
Nam Định	Hải Hậu	51	93	24	-77	14	114	17	-82	18
Ninh Bình	Kim Sơn	75	78	21	-71	17	110	19	-80	19
Thanh Hóa	Quảng Xương	56	78	25	-68	14	104	19	-76	16
Nghệ An	Diễn Châu	9	91	31	-65	14	88	21	-66	7
	Hòn Ngư	6	82	31	-65	13	84	20	-64	12
Hà Tĩnh	Thạch Hà	4	62	36	-61	10	70	23	-58	14
Quảng Bình	Quảng Trạch	45	33	44	-47	14	37	33	-49	21
	Quảng Ninh	44	12	42	-35	22	16	32	-36	28
Quảng Trị	Gio Linh	37	-7	35	-25	30	-3	28	-23	36
	Cồn Cỏ	41	-6	32	-27	34	-2	24	-26	41
Thừa Thiên Huế	Hương Trà	31	-26	25	-10	35	-21	21	-10	42
	Phú Lộc	35	-35	17	2	39	-36	14	2	47
TP. Đà Nẵng	Sơn Trà	46	-43	11	11	40	-46	10	12	52
	Hoàng Sa	46	-49	-4	35	51	-53	-7	31	64
Quảng Nam	Tam Kỳ	43	-53	6	24	43	-57	4	24	55
	Cù Lao Chàm	42	-48	8	22	44	-51	7	22	55
Quảng Ngãi	TP. Quảng Ngãi	45	-61	2	30	47	-65	1	29	63
	Lý Sơn	45	-56	2	32	47	-61	0	30	63
Bình Định	Phú Mỹ	44	-61	2	32	46	-66	-1	30	61
	Quy Nhơn	49	-58	4	33	49	-67	0	31	61
Phú Yên	Tp. Tuy Hòa	53	-52	9	42	58	-57	6	39	72
Khánh Hòa	TP. Nha Trang	55	-58	1	34	57	-64	-3	32	70
	Trường Sa	58	-57	-8	38	61	-61	-12	34	74
Ninh Thuận	TP. PR-Tháp Chàm	63	-66	1	30	61	-71	-5	27	73
Bình Thuận	TP. Phan Thiết	91	-80	0	42	89	-79	-21	43	81
	Phú Quý	67	-67	-2	36	68	-72	-11	32	76
Bà Rịa Vũng Tàu	Vũng Tàu	90	-40	-80	86	65	-26	-110	107	60
	Côn Đảo	66	-11	-104	83	67	4	-135	101	60
TPHCM	Cần Giờ	80	-30	-95	87	58	-17	-120	119	57
Tiền Giang	Gò Công Tây	80	-27	-98	90	57	-12	-124	125	54
Bến Tre	Ba Tri	71	-18	-110	99	57	-4	-134	125	49
Trà Vinh	Duyên Hải	70	-10	-121	108	56	7	-149	128	45
Sóc Trăng	Tân Phú	46	22	-140	110	50	37	-171	126	40
Bạc Liêu	TP. Bạc Liêu	32	56	-163	96	44	68	-186	109	41
Cà Mau	Năm Căn	36	69	-149	54	57	71	-163	67	58
	Trần Văn Thời	27	30	-40	-8	37	61	-70	9	49
Kiên Giang	Rạch Giá	36	13	8	-28	0	61	-1	-37	39
	Phú Quốc	13	28	19	-32	0	53	4	-25	18
	Thô Chu	12	22	10	-23	11	35	0	-11	22

Vùng Biển	Độ cao sóng biển dự báo trong 48 giờ		
	Độ cao sóng lớn nhất (m)	Hướng thịnh hành	Ghi chú
Bắc vịnh Bắc Bộ	0.3 - 2.1	Nam, Tây Nam	Cảnh báo
Nam vịnh Bắc Bộ	0.8 - 1.8	Đông Nam	
Quảng Trị đến Quảng Ngãi	0.8 - 1.4	Đông Nam	
Bình Định đến Ninh Thuận	0.7 - 0.9	Đông, Đông Nam	
Bình Thuận đến Cà Mau	0.3 - 0.9	Đông	
Cà Mau đến Kiên Giang	0.3 - 0.3	Đông, Đông Nam, Nam	
Quần đảo Hoàng Sa	0.7 - 0.8	Đông Nam	
Quần đảo Trường Sa	0.5 - 1.2	Đông	
Bắc Biển Đông	0.5 - 1.4	Đông Nam, Đông	
Giữa Biển Đông	0.7 - 1.6	Đông	
Nam Biển Đông	0.3 - 1.4	Đông, Đông Bắc	

**Tin phát lúc: 13 giờ 00**

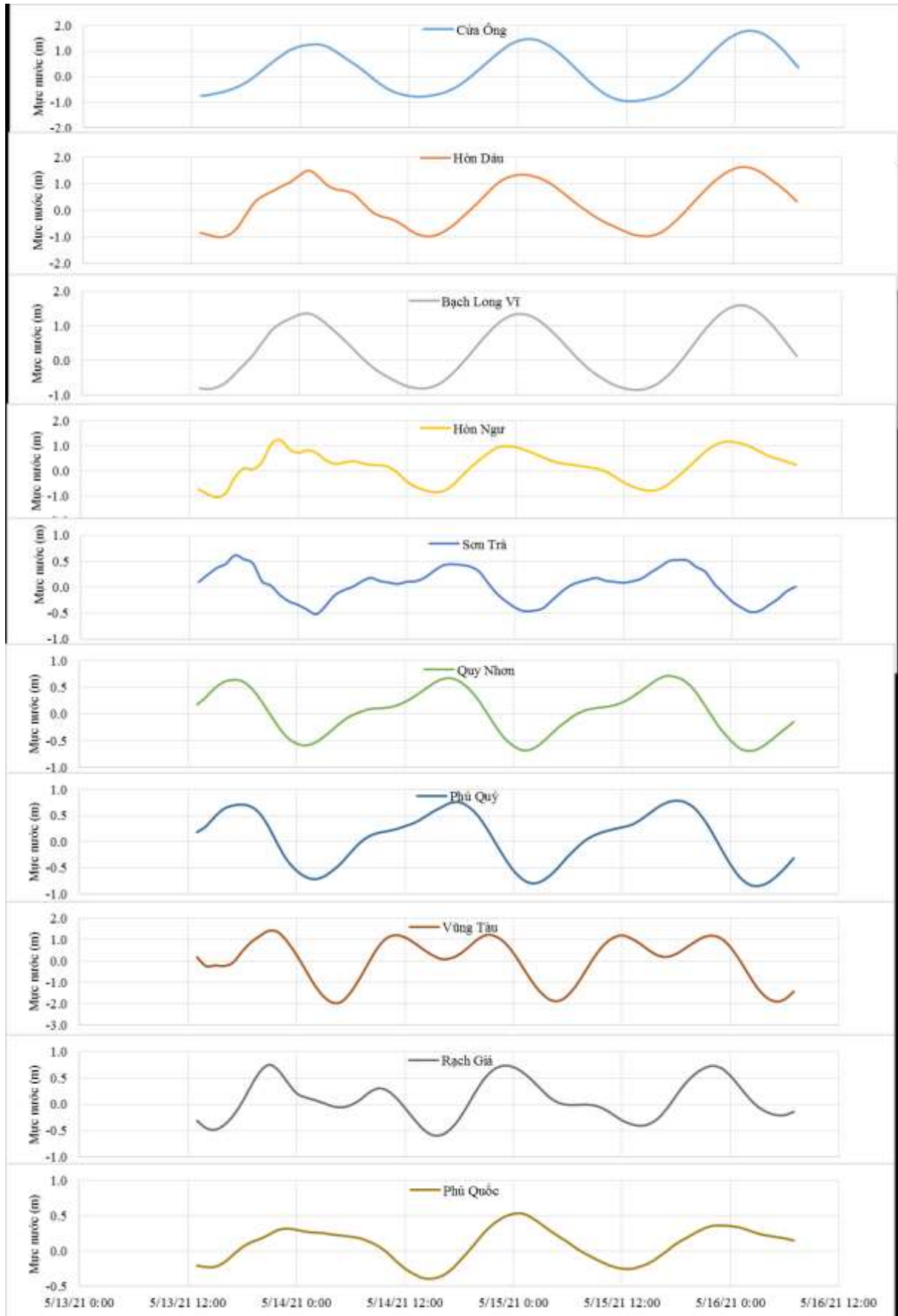
Thời điểm phát tin dự báo tiếp theo: 13 giờ 00 ngày 14/05/2021

Người xây dựng bản tin: Trần Văn Mỹ

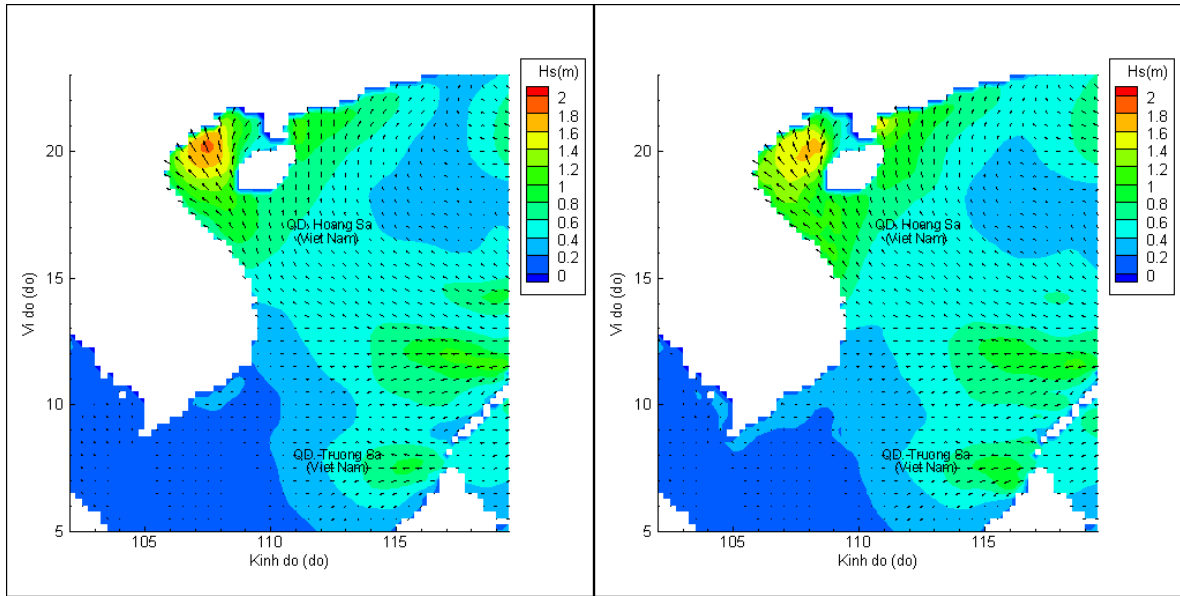
Người soát bản tin: Lê Quốc Huy

## Biến trình mực nước tổng cộng tại 10 trạm Hải văn

(Cửa Ông, Hòn Dâu, Bạch Long Vĩ, Hòn Ngự, Sơn Trà, Quy Nhơn, Phú Quý, Vũng Tàu, Rạch Giá, Phú Quốc)

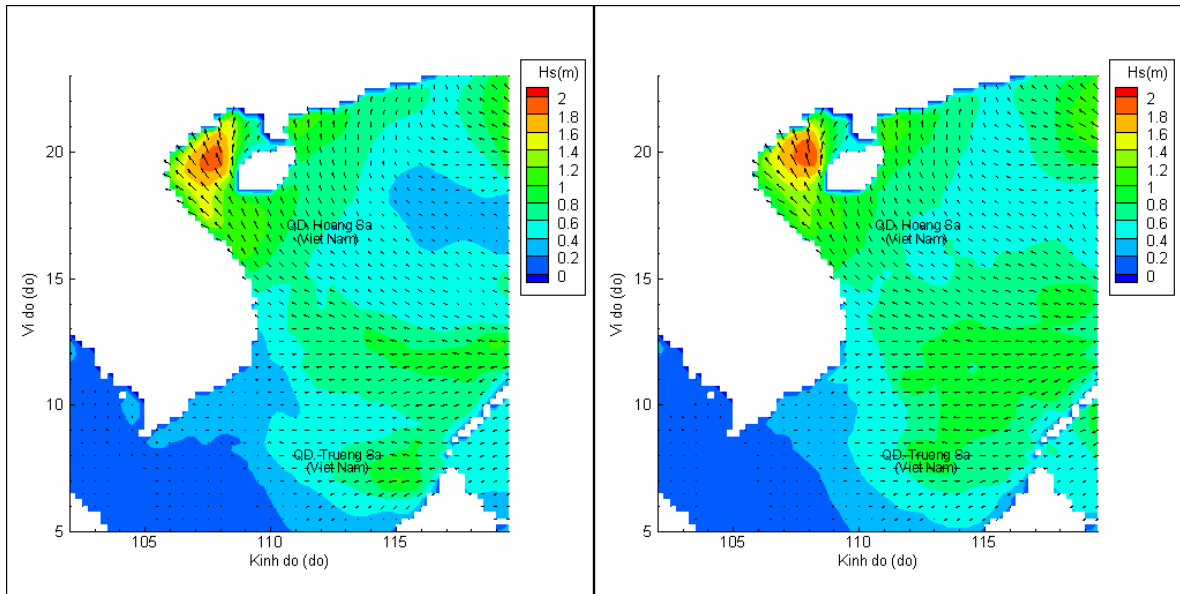


# Phân bố độ cao sóng ven bờ và ngoài khơi biển Việt Nam



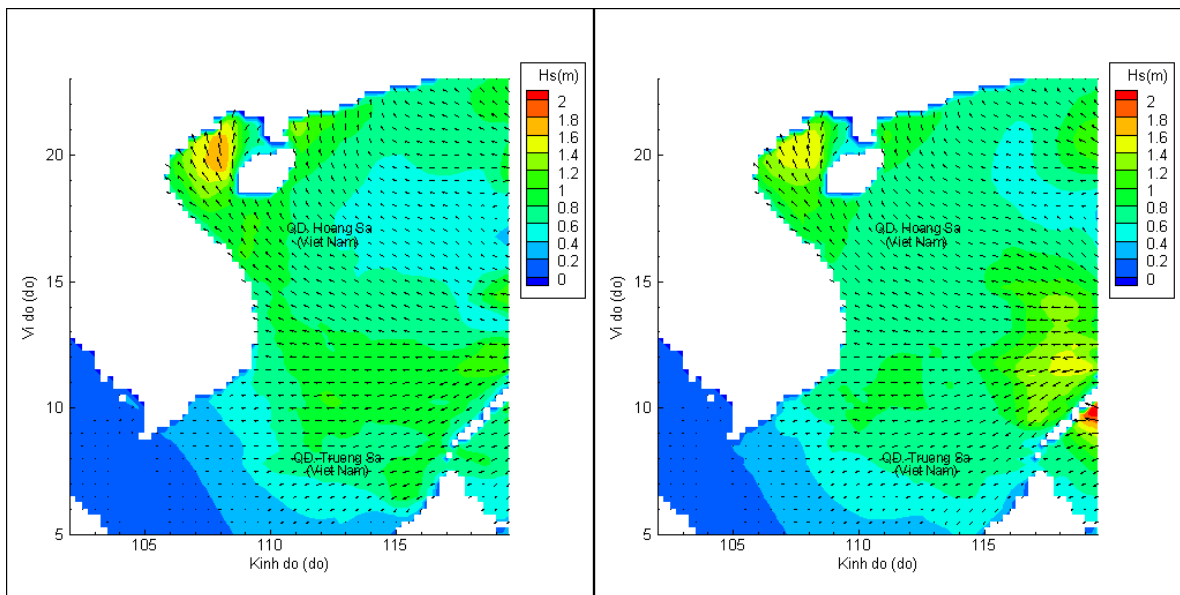
Lúc 13h ngày 13/05/2021

Lúc 19h ngày 13/05/2021



Lúc 01h ngày 14/05/2021

Lúc 13h ngày 14/05/2021



Lúc 01h ngày 15/05/2021

Lúc 13h ngày 15/05/2021