

BẢN TIN DỰ BÁO MỨC NƯỚC VÀ SÓNG BIỂN

(Lúc 13 giờ – ngày 07/05/2021)

Tỉnh/ TP	Huyện	Mức nước tổng cộng dự báo trong 48 giờ (cm)								
		07/05		08/05				09/05		
		13h	19h	1h	7h	13h	19h	1h	7h	13h
Quảng Ninh	Đầm Hà	-121	2	103	47	-66	-7	27	55	-17
	Cửa Ông	-95	-38	105	40	-45	-26	36	40	4
TP. Hải Phòng	Hòn Dấu	-62	-2	111	13	-31	-31	53	18	19
	Bạch Long Vĩ	-89	-2	97	18	-39	-17	44	28	9
Thái Bình	Thái Thụy	-52	-4	110	7	-23	-35	55	11	25
Nam Định	Hải Hậu	-23	-48	99	9	-13	-46	59	2	39
Ninh Bình	Kim Sơn	17	-65	91	10	-7	-49	60	-4	47
Thanh Hóa	Quảng Xương	-3	-64	90	7	-2	-53	59	-6	49
Nghệ An	Diễn Châu	-57	-30	89	3	0	-50	51	-4	50
	Hòn Ngư	-63	-34	85	3	-1	-47	49	-3	46
Hà Tĩnh	Thạch Hà	-64	-36	72	9	-5	-42	42	2	38
Quảng Bình	Quảng Trạch	-24	-15	49	25	-8	-33	30	7	34
	Quảng Ninh	-14	-11	35	23	-4	-27	25	5	33
Quảng Trị	Gio Linh	-13	-9	20	17	2	-18	19	3	30
	Cồn Cỏ	-14	-4	22	17	1	-16	20	3	30
Thừa Thiên Huế	Hương Trà	-11	-3	2	15	7	-10	8	4	26
	Phú Lộc	2	6	-12	14	10	-2	-1	5	21
TP. Đà Nẵng	Sơn Trà	23	12	-21	14	11	2	-10	9	19
	Hoàng Sa	16	26	-30	11	5	18	-13	14	9
Quảng Nam	Tam Kỳ	25	20	-30	13	11	11	-13	11	14
	Cù Lao Chàm	22	18	-26	13	11	9	-11	11	17
Quảng Ngãi	TP. Quảng Ngãi	21	24	-33	11	7	13	-13	10	11
	Lý Sơn	21	24	-31	11	8	14	-12	11	11
Bình Định	Phú Mỹ	17	26	-31	12	6	16	-11	8	8
	Quy Nhơn	15	27	-32	12	6	16	-9	11	8
Phú Yên	Tp. Tuy Hòa	15	22	-37	7	3	11	-14	6	6
Khánh Hòa	TP. Nha Trang	22	27	-30	12	13	14	-9	8	13
	Trường Sa	29	23	-23	2	17	8	-3	2	16
Ninh Thuận	TP. PR-Tháp Chàm	25	22	-32	4	14	6	-10	0	16
Bình Thuận	TP. Phan Thiết	81	0	8	-31	70	-32	35	-44	70
	Phú Quý	39	20	-23	-2	26	1	-1	-6	28
Bà Rịa Vũng Tàu	Vũng Tàu	158	-40	61	-100	133	-75	77	-87	119
	Côn Đảo	113	-11	39	-85	114	-46	47	-67	97
TPHCM	Cần Giờ	160	-39	64	-104	135	-79	80	-88	123
Tiền Giang	Gò Công Tây	164	-39	68	-105	139	-82	84	-91	127
Bến Tre	Ba Tri	159	-32	71	-102	143	-79	83	-88	124
Trà Vinh	Duyên Hải	158	-30	65	-101	143	-71	72	-84	118
Sóc Trăng	Tân Phú	129	-10	54	-91	130	-46	49	-69	101
Bạc Liêu	TP. Bạc Liêu	93	24	24	-72	91	-2	12	-34	60
Cà Mau	Năm Căn	62	48	4	-55	58	25	-15	-14	37
	Trần Văn Thời	15	14	34	-40	40	22	2	-23	46
Kiên Giang	Rạch Giá	5	0	40	-17	5	31	29	-50	57
	Phú Quốc	2	14	31	-7	6	32	1	-12	18
	Thổ Chu	5	14	22	-4	15	22	-3	-5	16

Vùng Biển	Độ cao sóng biển dự báo trong 48 giờ		
	Độ cao sóng lớn nhất (m)	Hướng thịnh hành	Ghi chú
Bắc vịnh Bắc Bộ	0.3 - 0.8	Nam, Tây Nam	
Nam vịnh Bắc Bộ	0.5 - 1.0	Đông Nam, Đông	
Quảng Trị đến Quảng Ngãi	0.6 - 1.0	Đông, Đông Nam	
Bình Định đến Ninh Thuận	0.7 - 1.1	Đông Bắc, Đông	
Bình Thuận đến Cà Mau	0.3 - 1.4	Đông Bắc, Đông	
Cà Mau đến Kiên Giang	0.3 - 1.1	Đông, Đông Nam	
Quần đảo Hoàng Sa	0.7 - 0.8	Đông, Đông Bắc	
Quần đảo Trường Sa	0.8 - 1.0	Đông Bắc	
Bắc Biển Đông	0.5 - 1.2	Đông, Đông Bắc	
Giữa Biển Đông	0.5 - 1.1	Đông Bắc, Đông	
Nam Biển Đông	0.5 - 1.1	Đông Bắc	

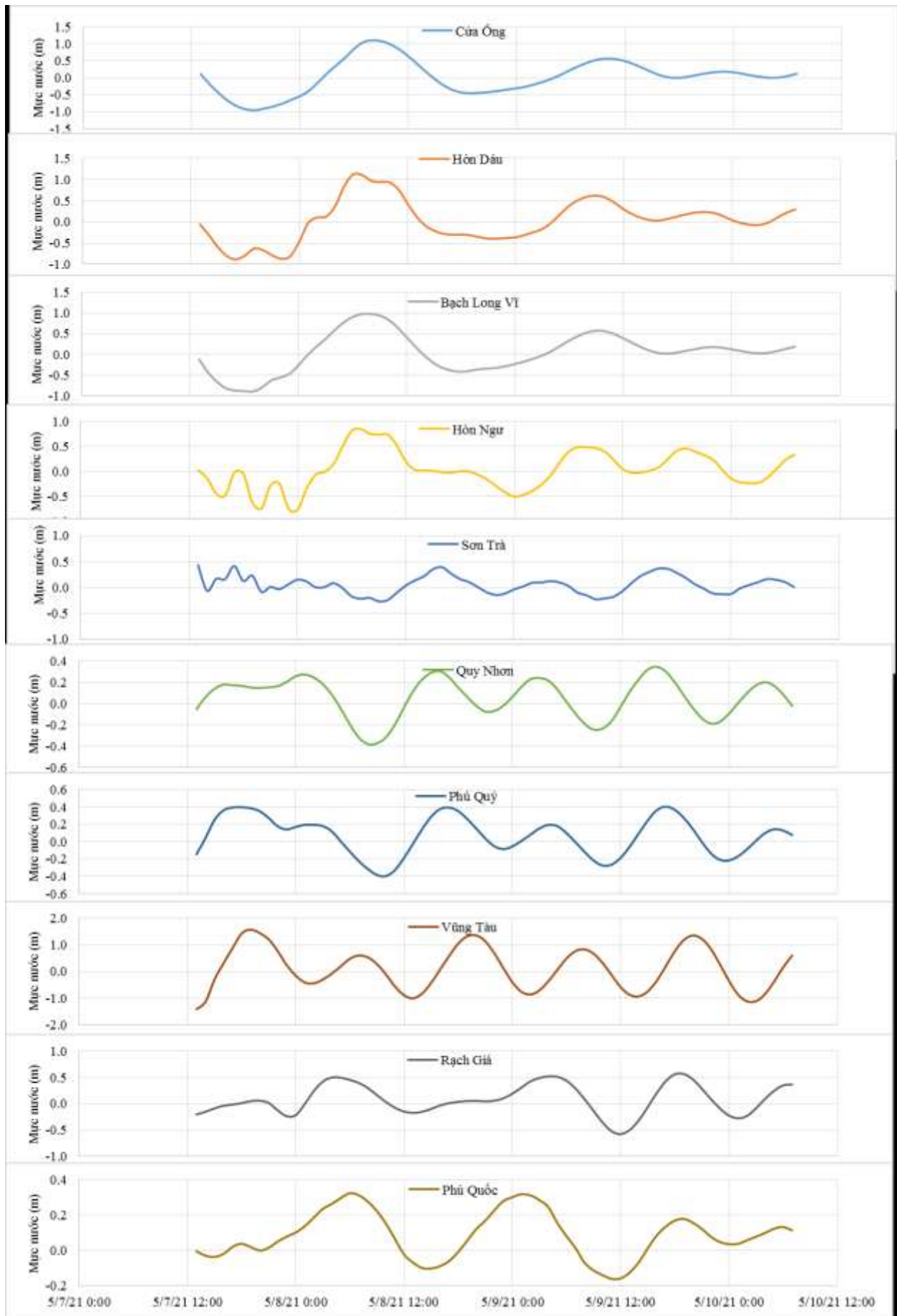
Tin phát lúc: 13 giờ 00

Thời điểm phát tin dự báo tiếp theo: 13 giờ 00 ngày 08/05/2021

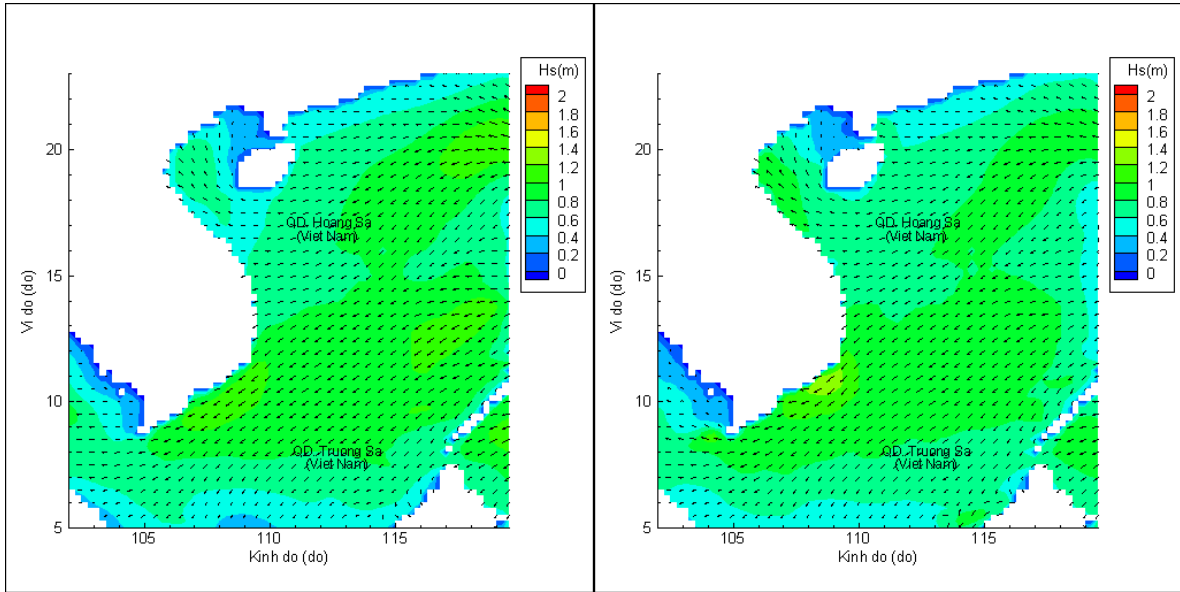
Người xây dựng bản tin: Nguyễn Thị Lan
 Người soát bản tin: Lê Quốc Huy

Biến trình mực nước tổng cộng tại 10 trạm Hải vãn

(Cửa Ông, Hòn Dấu, Bạch Long Vĩ, Hòn Ngự, Sơn Trà, Quy Nhơn, Phú Quý, Vũng Tàu, Rạch Giá, Phú Quốc)

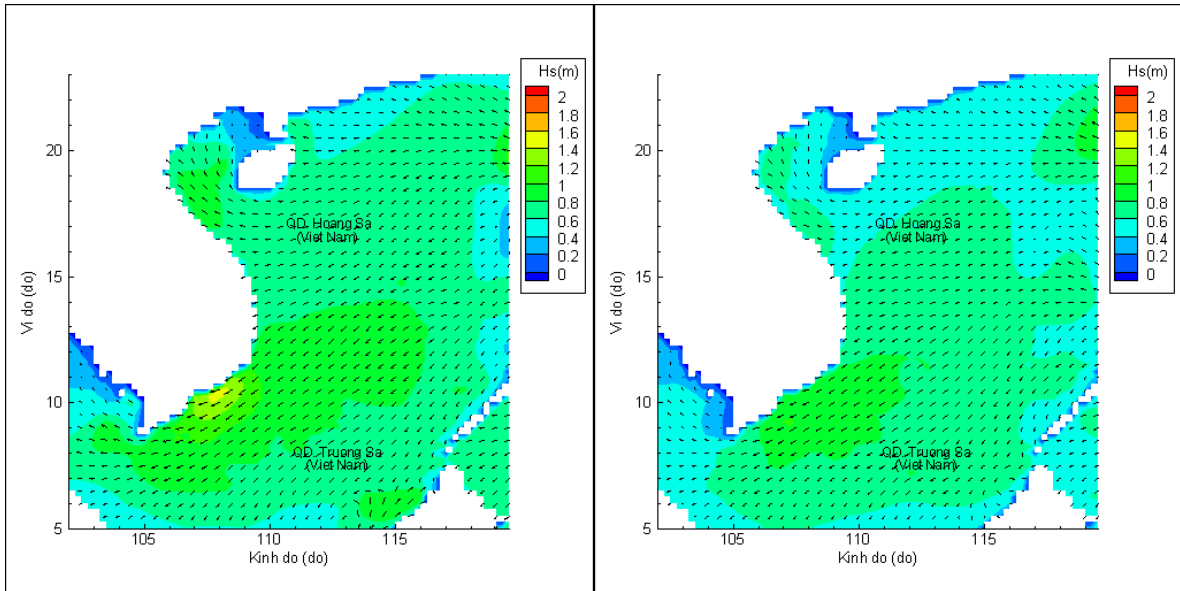


Phân bố độ cao sóng ven bờ và ngoài khơi biển Việt Nam



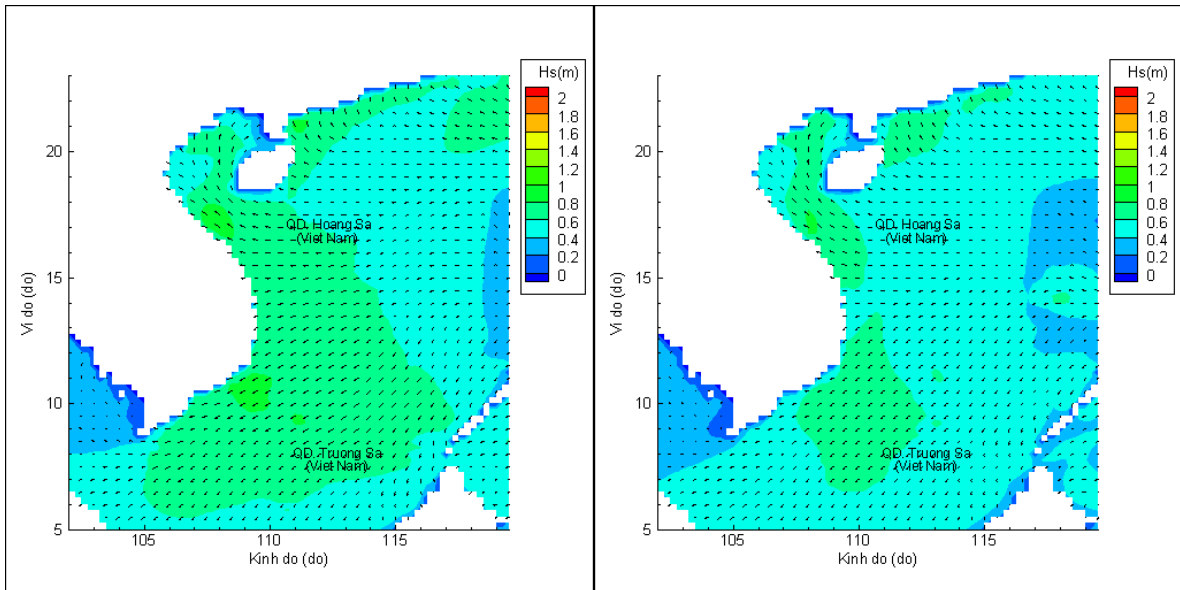
Lúc 13h ngày 07/05/2021

Lúc 19h ngày 07/05/2021



Lúc 01h ngày 08/05/2021

Lúc 13h ngày 08/05/2021



Lúc 01h ngày 09/05/2021

Lúc 13h ngày 09/05/2021