

BẢN TIN DỰ BÁO MỨC NƯỚC VÀ SÓNG BIỂN

(Lúc 13 giờ – ngày 27/04/2021)

Tỉnh/ TP	Huyện	Mức nước tổng cộng dự báo trong 48 giờ (cm)								
		27/04		28/04				29/04		
		13h	19h	1h	7h	13h	19h	1h	7h	13h
Quảng Ninh	Đầm Hà	-18	52	-63	3	20	89	-96	-54	24
	Cửa Ông	12	6	-47	-3	39	68	-77	-64	35
TP. Hải Phòng	Hòn Dấu	47	25	-20	-30	49	58	-54	-76	41
	Bạch Long Vĩ	13	14	-39	-14	40	54	-72	-58	40
Thái Bình	Thái Thụy	55	21	-13	-35	52	52	-47	-76	41
Nam Định	Hải Hậu	73	-20	-6	-37	62	35	-28	-76	50
Ninh Bình	Kim Sơn	98	-31	-10	-38	64	34	-24	-80	51
Thanh Hóa	Quảng Xương	86	-30	-1	-39	63	31	-14	-75	49
Nghệ An	Diễn Châu	53	-4	13	-37	60	26	-1	-58	47
	Hòn Ngư	43	-10	11	-37	60	23	-2	-54	48
Hà Tĩnh	Thạch Hà	40	-21	13	-35	57	14	4	-46	49
Quảng Bình	Quảng Trạch	58	-30	24	-35	56	-12	18	-49	53
	Quảng Ninh	59	-34	30	-31	53	-25	26	-45	55
Quảng Trị	Gio Linh	45	-42	31	-27	51	-35	30	-38	56
	Cồn Cỏ	47	-43	30	-26	54	-36	28	-37	59
Thừa Thiên Huế	Hương Trà	30	-42	26	-19	44	-41	29	-25	52
	Phú Lộc	29	-38	24	-12	38	-46	28	-14	49
TP. Đà Nẵng	Sơn Trà	37	-40	21	-5	34	-50	26	-5	48
	Hoàng Sa	10	-32	11	17	21	-54	12	18	44
Quảng Nam	Tam Kỳ	23	-35	21	4	27	-54	27	8	44
	Cù Lao Chàm	25	-34	22	2	29	-52	26	5	45
Quảng Ngãi	TP. Quảng Ngãi	18	-40	21	9	25	-63	25	13	49
	Lý Sơn	18	-36	20	11	25	-58	23	14	46
Bình Định	Phú Mỹ	13	-41	22	14	24	-64	24	15	47
	Quy Nhơn	15	-40	23	15	27	-65	25	16	47
Phú Yên	Tp. Tuy Hòa	11	-45	15	11	23	-67	20	14	46
Khánh Hòa	TP. Nha Trang	22	-42	22	14	34	-64	23	16	55
	Trường Sa	26	-45	23	11	34	-66	22	19	54
Ninh Thuận	TP. PR-Tháp Chàm	33	-53	27	2	39	-76	25	7	60
Bình Thuận	TP. Phan Thiết	90	-97	65	-20	81	-107	33	6	78
	Phú Quý	41	-57	32	2	46	-78	25	11	61
Bà Rịa Vũng Tàu	Vũng Tàu	95	-79	15	24	50	-54	-46	84	27
	Côn Đảo	56	-42	-22	40	42	-19	-84	94	24
TPHCM	Cần Giờ	90	-71	3	24	41	-44	-56	92	16
Tiền Giang	Gò Công Tây	94	-72	4	24	42	-43	-58	94	16
Bến Tre	Ba Tri	84	-65	-6	34	41	-34	-68	100	16
Trà Vinh	Duyên Hải	75	-52	-21	51	34	-17	-92	115	7
Sóc Trăng	Tân Phú	35	-14	-54	73	14	21	-127	129	-8
Bạc Liêu	TP. Bạc Liêu	-14	37	-105	96	-15	66	-166	140	-23
Cà Mau	Năm Căn	-16	57	-109	72	-3	69	-153	103	4
	Trần Văn Thời	16	1	-9	-17	33	35	-48	14	39
Kiên Giang	Rạch Giá	36	-22	34	-46	25	32	8	-38	51
	Phú Quốc	8	12	11	-29	10	43	2	-26	19
	Thổ Chu	9	9	5	-24	18	27	-1	-15	22

Vùng Biển	Độ cao sóng biển dự báo trong 48 giờ		
	Độ cao sóng lớn nhất (m)	Hướng thịnh hành	Ghi chú
Bắc vịnh Bắc Bộ	0.3 - 1.8	Đông Bắc, Bắc	
Nam vịnh Bắc Bộ	0.8 - 2.0	Đông, Đông Nam	Cảnh báo
Quảng Trị đến Quảng Ngãi	0.7 - 0.9	Đông, Đông Nam	
Bình Định đến Ninh Thuận	0.6 - 0.9	Đông, Đông Bắc	
Bình Thuận đến Cà Mau	0.3 - 0.7	Đông, Đông Bắc	
Cà Mau đến Kiên Giang	0.3 - 0.6	Nam, Tây Nam, Tây	
Quần đảo Hoàng Sa	0.7 - 0.8	Đông Bắc, Đông	
Quần đảo Trường Sa	0.5 - 0.9	Đông Bắc	
Bắc Biển Đông	0.7 - 1.8	Đông, Đông Bắc	
Giữa Biển Đông	0.4 - 1.2	Đông Bắc	
Nam Biển Đông	0.3 - 0.9	Đông Bắc	

Tin phát lúc: 13 giờ 00

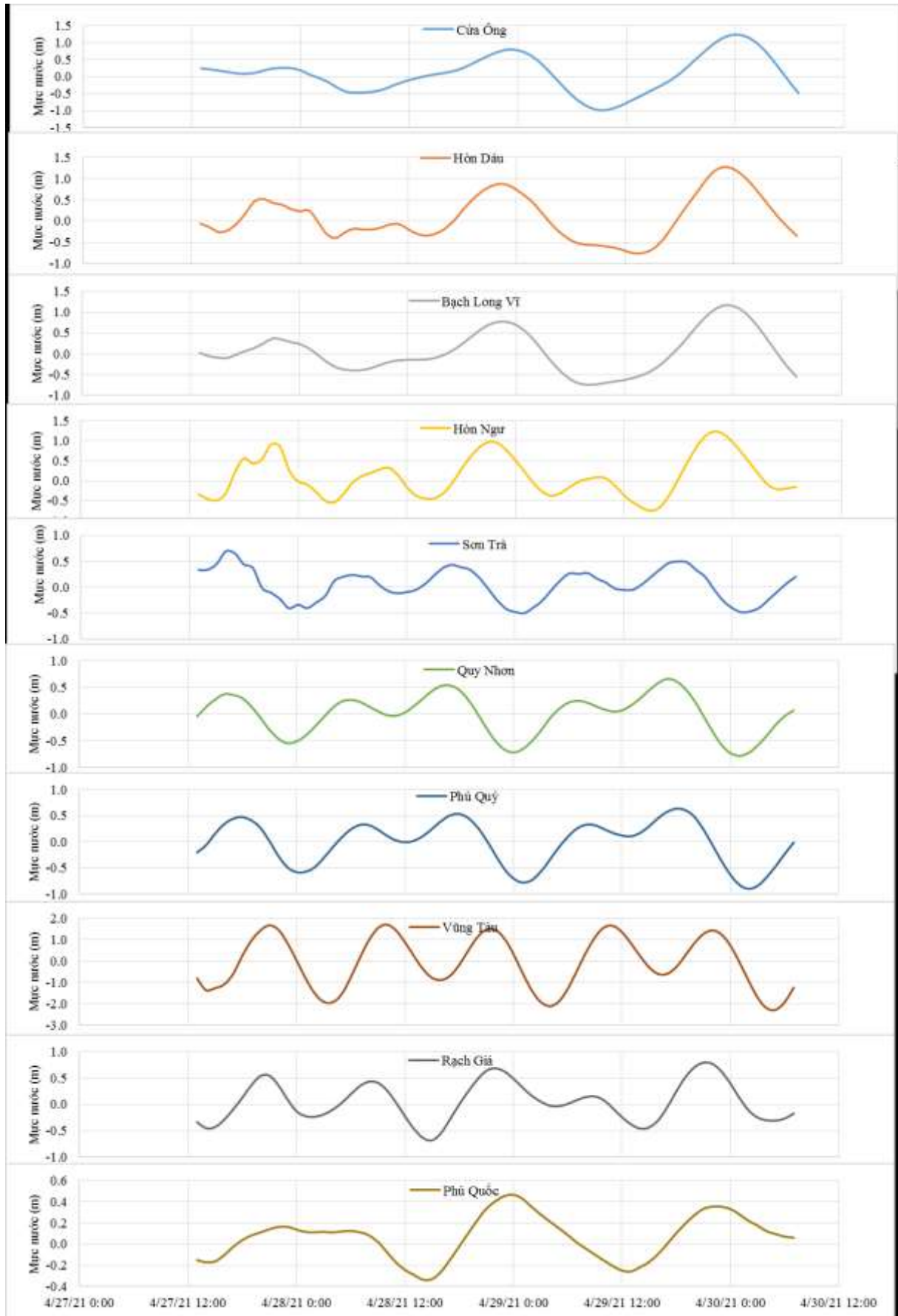
Thời điểm phát tin dự báo tiếp theo: 13 giờ 00 ngày 28/04/2021

Người xây dựng bản tin: Trần Văn Mỹ

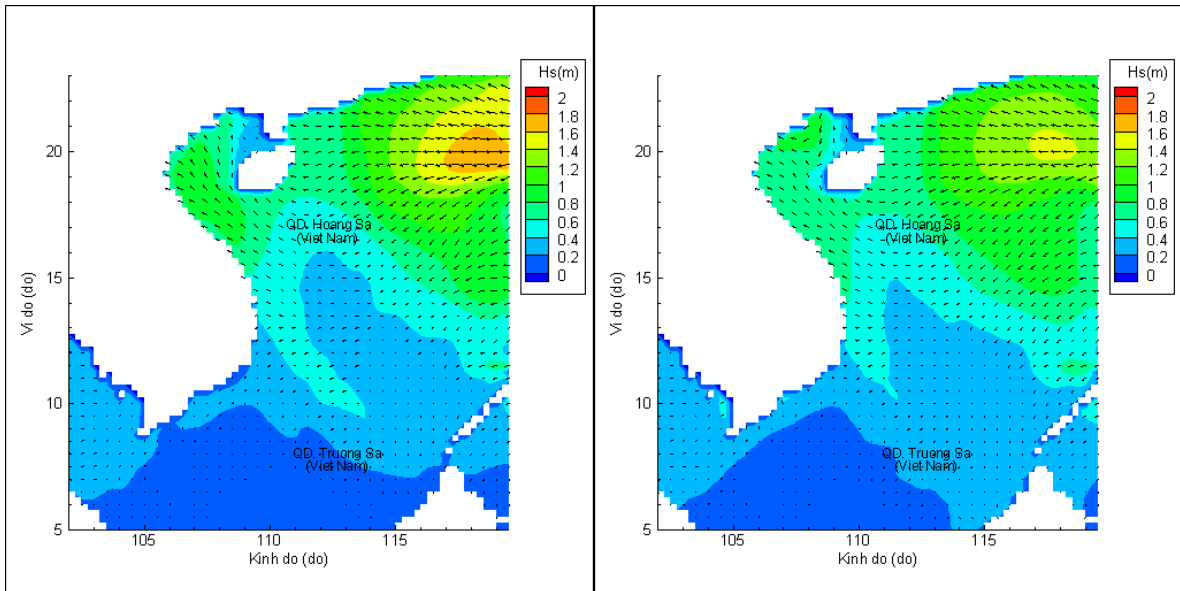
Người soát bản tin: Lê Quốc Huy

Biến trình mực nước tổng cộng tại 10 trạm Hải văn

(Cửa Ông, Hòn Dâu, Bạch Long Vĩ, Hòn Ngur, Sơn Trà, Quy Nhơn, Phú Quý, Vũng Tàu, Rạch Giá, Phú Quốc)

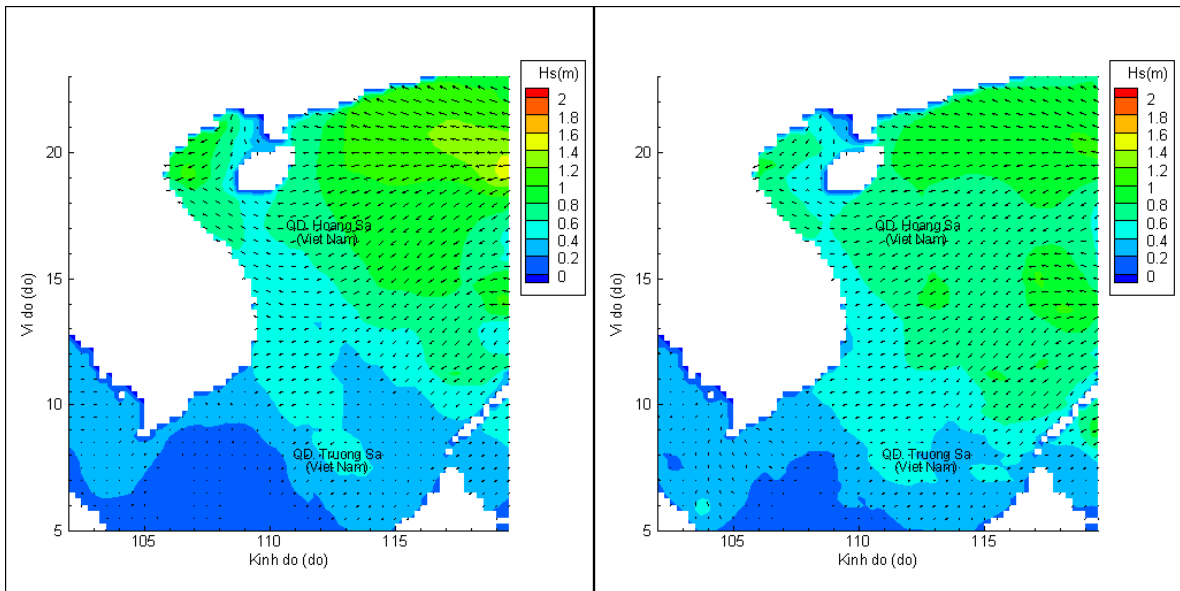


Phân bố độ cao sóng ven bờ và ngoài khơi biển Việt Nam



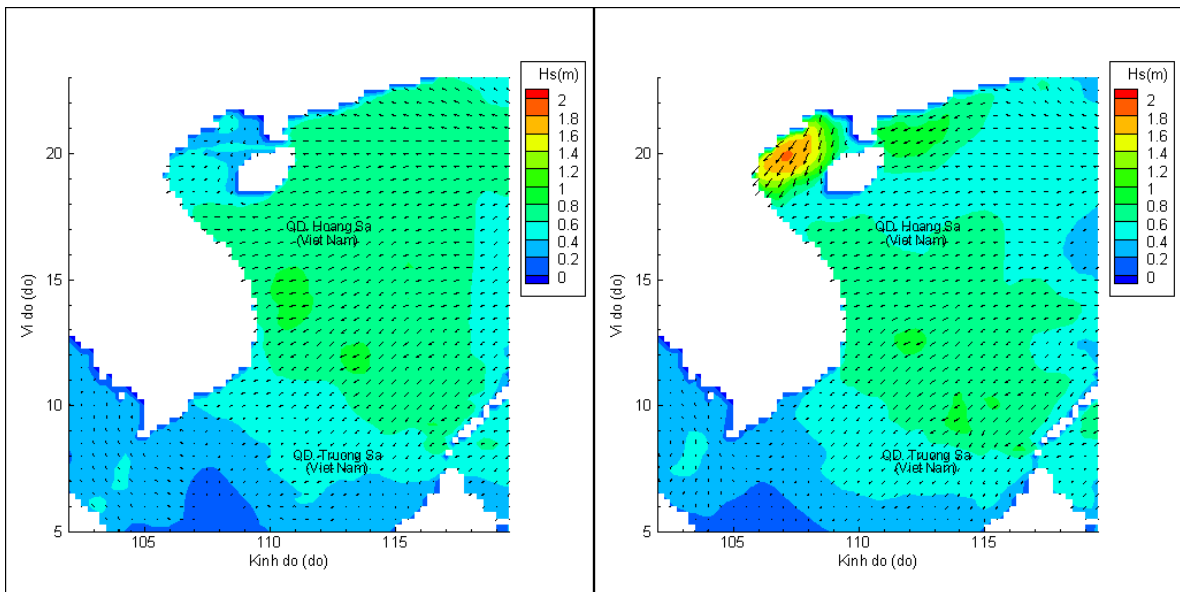
Lúc 13h ngày 27/04/2021

Lúc 19h ngày 27/04/2021



Lúc 01h ngày 28/04/2021

Lúc 13h ngày 28/04/2021



Lúc 01h ngày 29/04/2021

Lúc 13h ngày 29/04/2021