

BẢN TIN DỰ BÁO MỨC NƯỚC VÀ SÓNG BIỂN

(Lúc 13 giờ – ngày 26/03/2021)

Tỉnh/ TP	Huyện	Mức nước tổng cộng dự báo trong 48 giờ (cm)								
		26/03		27/03				28/03		
		13h	19h	1h	7h	13h	19h	1h	7h	13h
Quảng Ninh	Đầm Hà	95	-125	-55	100	127	-98	-66	46	151
	Cửa Ông	83	-101	-70	108	112	-71	-84	61	129
TP. Hải Phòng	Hòn Dấu	65	-82	-78	115	88	-46	-91	76	103
	Bạch Long Vĩ	51	-94	-57	112	79	-64	-74	75	102
Thái Bình	Thái Thụy	57	-72	-78	116	78	-37	-92	80	92
Nam Định	Hải Hậu	50	-52	-80	116	62	-18	-97	84	72
Ninh Bình	Kim Sơn	46	-44	-80	117	56	-12	-97	86	66
Thanh Hóa	Quảng Xương	43	-37	-81	112	53	-7	-98	82	62
Nghệ An	Diễn Châu	44	-27	-74	98	50	5	-92	73	56
	Hòn Ngư	44	-28	-73	95	48	5	-91	72	53
Hà Tĩnh	Thạch Hà	47	-27	-69	83	47	6	-85	66	48
Quảng Bình	Quảng Trạch	34	-16	-51	62	33	10	-66	56	30
	Quảng Ninh	23	-5	-36	50	20	16	-51	51	15
Quảng Trị	Gio Linh	13	4	-18	38	7	20	-34	44	2
	Cồn Cỏ	9	-1	-16	42	6	16	-32	49	2
Thừa Thiên Huế	Hương Trà	2	8	-1	21	-4	19	-15	33	-8
	Phú Lộc	-7	13	14	6	-12	21	2	22	-18
TP. Đà Nẵng	Sơn Trà	-13	17	26	-6	-19	20	16	15	-23
	Hoàng Sa	-32	8	51	-13	-32	1	39	8	-29
Quảng Nam	Tam Kỳ	-21	20	41	-14	-26	19	31	10	-29
	Cù Lao Chàm	-18	19	37	-11	-23	19	27	12	-26
Quảng Ngãi	TP. Quảng Ngãi	-29	19	48	-14	-32	14	37	13	-32
	Lý Sơn	-28	17	48	-15	-31	11	37	10	-30
Bình Định	Phú Mỹ	-33	15	53	-12	-36	5	38	13	-35
	Quy Nhơn	-36	15	52	-11	-36	6	39	14	-35
Phú Yên	Tp. Tuy Hòa	-41	11	47	-15	-43	2	36	11	-41
Khánh Hòa	TP. Nha Trang	-39	19	52	-7	-40	11	37	15	-42
	Trường Sa	-43	21	50	-3	-47	13	33	20	-46
Ninh Thuận	TP. PR-Tháp Chàm	-45	22	45	-7	-52	15	27	19	-53
Bình Thuận	TP. Phan Thiết	-88	76	19	51	-102	71	-9	77	-106
	Phú Quý	-52	32	43	5	-60	26	23	30	-61
Bà Rịa Vũng Tàu	Vũng Tàu	-158	122	-3	117	-149	101	-19	118	-123
	Côn Đảo	-136	77	20	94	-125	54	7	92	-87
TPHCM	Cần Giờ	-156	127	-3	126	-146	109	-17	123	-117
Tiền Giang	Gò Công Tây	-157	132	-3	133	-146	114	-18	128	-118
Bến Tre	Ba Tri	-154	132	6	136	-143	109	-12	127	-114
Trà Vinh	Duyên Hải	-159	114	10	121	-143	86	-4	113	-104
Sóc Trăng	Tân Phú	-141	89	26	109	-120	60	17	96	-74
Bạc Liêu	TP. Bạc Liêu	-102	38	58	83	-73	5	58	60	-20
Cà Mau	Năm Căn	-64	-1	70	63	-40	-27	69	43	7
	Trần Văn Thời	-13	16	11	55	-30	3	2	52	-4
Kiên Giang	Rạch Giá	-8	32	-23	60	-29	32	-35	61	-16
	Phú Quốc	35	19	-8	31	7	8	-10	30	21
	Thổ Chu	33	17	5	22	6	4	-1	24	19

Vùng Biển	Độ cao sóng biển dự báo trong 48 giờ		
	Độ cao sóng lớn nhất (m)	Hướng thịnh hành	Ghi chú
Bắc vịnh Bắc Bộ	0.3 - 1.4	Đông Nam, Nam	
Nam vịnh Bắc Bộ	0.8 - 1.4	Đông Nam, Đông	
Quảng Trị đến Quảng Ngãi	0.9 - 1.4	Đông	
Bình Định đến Ninh Thuận	1.0 - 1.2	Đông Bắc	
Bình Thuận đến Cà Mau	0.3 - 1.6	Đông Bắc, Đông	
Cà Mau đến Kiên Giang	0.3 - 1.2	Đông Nam, Đông	
Quần đảo Hoàng Sa	1.1 - 1.3	Đông Bắc, Đông	
Quần đảo Trường Sa	0.9 - 1.2	Đông Bắc	
Bắc Biển Đông	1.1 - 2.1	Đông Bắc, Đông	Cảnh báo
Giữa Biển Đông	0.7 - 1.5	Đông Bắc	
Nam Biển Đông	0.6 - 1.4	Đông Bắc	

Tin phát lúc: 13 giờ 00

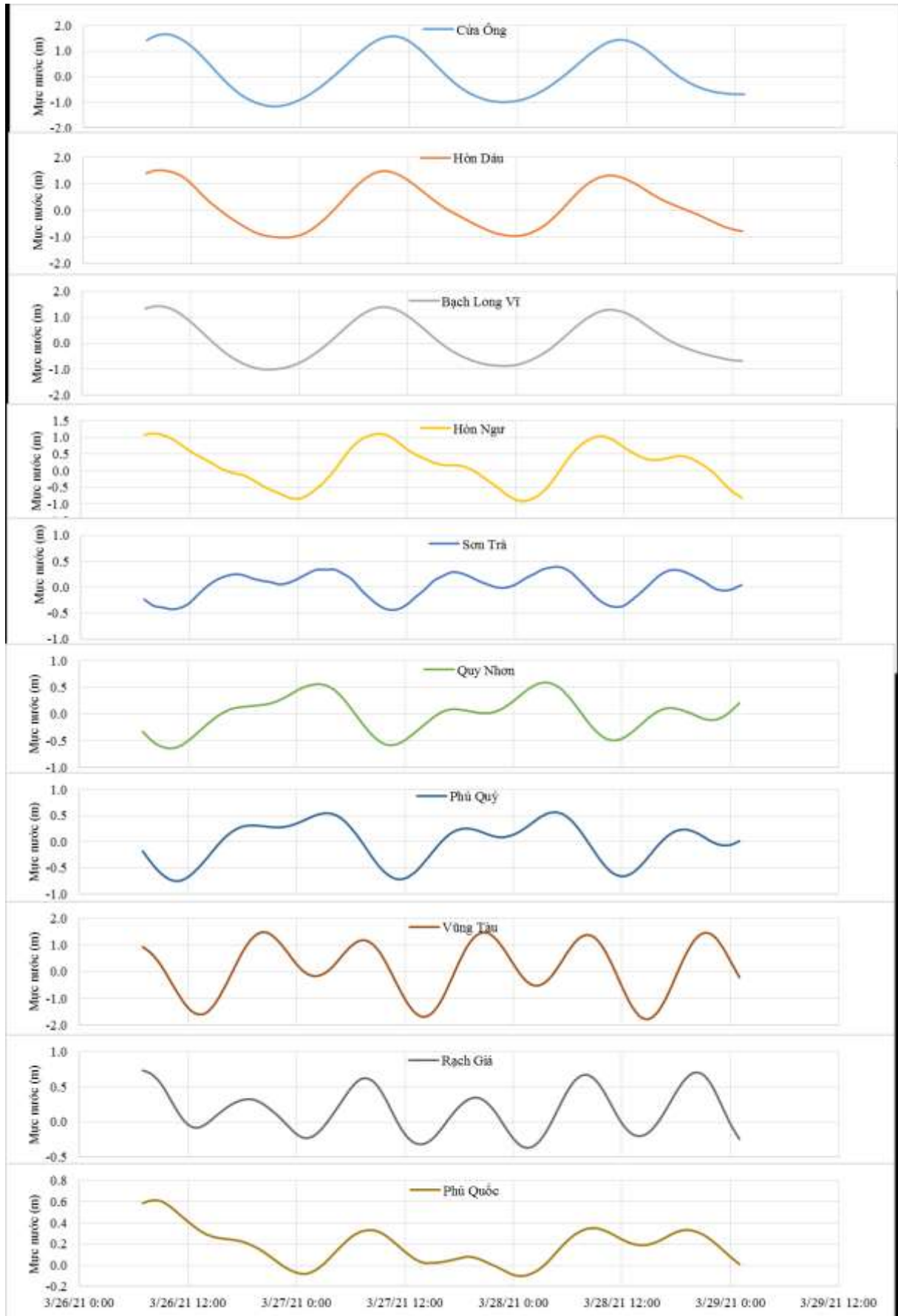
Thời điểm phát tin dự báo tiếp theo: 13 giờ 00 ngày 27/03/2021

Người xây dựng bản tin: Trần Văn Mỹ

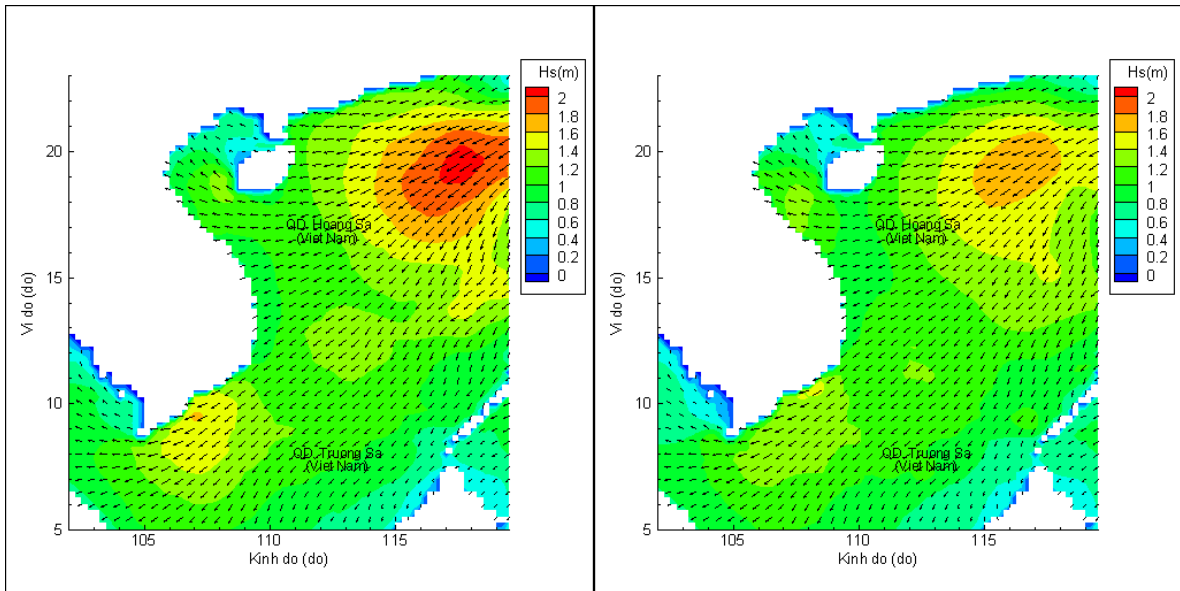
Người soát bản tin: Lê Quốc Huy

Biến trình mực nước tổng cộng tại 10 trạm Hải văn

(Cửa Ông, Hòn Dâu, Bạch Long Vĩ, Hòn Ngur, Sơn Trà, Quy Nhơn, Phú Quý, Vũng Tàu, Rạch Giá, Phú Quốc)

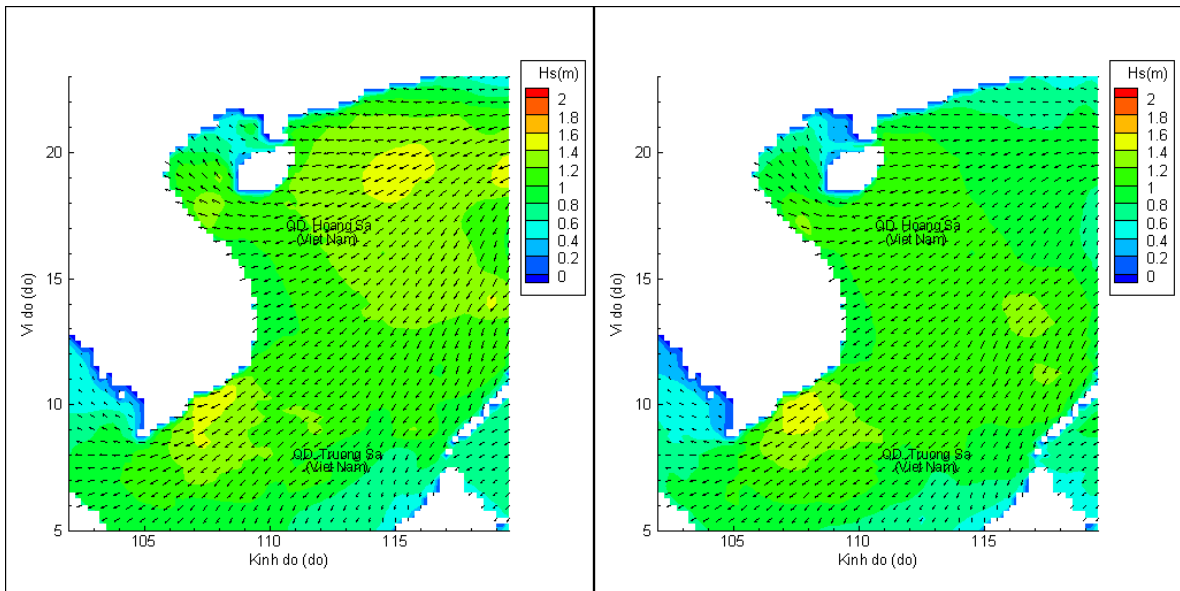


Phân bố độ cao sóng ven bờ và ngoài khơi biển Việt Nam



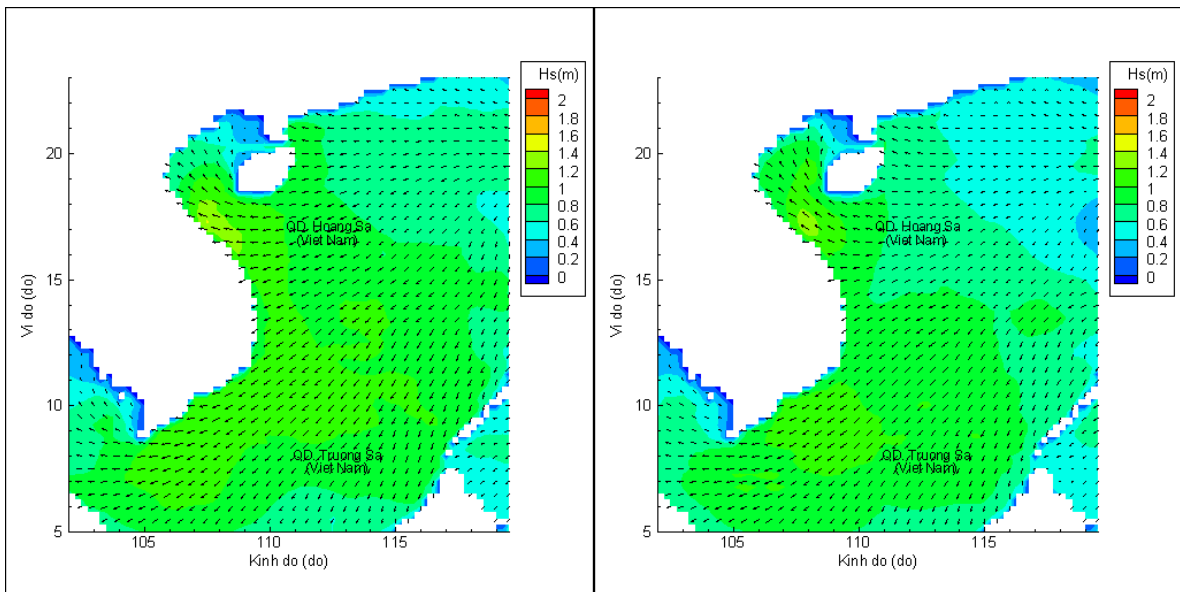
Lúc 13h ngày 26/03/2021

Lúc 19h ngày 26/03/2021



Lúc 01h ngày 27/03/2021

Lúc 13h ngày 27/03/2021



Lúc 01h ngày 28/03/2021

Lúc 13h ngày 28/03/2021