

**BẢN TIN DỰ BÁO MỨC NƯỚC VÀ SÓNG BIỂN**

(Lúc 13 giờ – ngày 23/03/2021)

Tỉnh/ TP	Huyện	Mức nước tổng cộng dự báo trong 48 giờ (cm)								
		23/03		24/03				25/03		
		13h	19h	1h	7h	13h	19h	1h	7h	13h
Quảng Ninh	Đầm Hà	-123	-1	142	11	-126	-8	149	40	-141
	Cửa Ông	-112	0	131	9	-112	-15	147	38	-126
TP. Hải Phòng	Hòn Dấu	-108	4	130	10	-100	-14	143	29	-106
	Bạch Long Vĩ	-109	13	119	-6	-103	2	132	11	-111
Thái Bình	Thái Thụy	-103	3	125	8	-93	-15	139	24	-97
Nam Định	Hải Hậu	-92	5	111	6	-83	-14	129	17	-83
Ninh Bình	Kim Sơn	-85	3	108	4	-77	-15	127	15	-76
Thanh Hóa	Quảng Xương	-84	1	101	7	-72	-16	122	16	-69
Nghệ An	Diễn Châu	-78	0	88	12	-62	-16	105	21	-58
	Hòn Ngư	-77	3	83	13	-63	-13	101	20	-58
Hà Tĩnh	Thạch Hà	-72	5	70	20	-59	-10	87	24	-53
Quảng Bình	Quảng Trạch	-54	9	43	25	-45	1	58	25	-38
	Quảng Ninh	-37	13	26	22	-28	8	40	19	-24
Quảng Trị	Gio Linh	-19	17	11	16	-14	15	22	11	-11
	Cồn Cỏ	-22	20	10	11	-18	18	22	6	-15
Thừa Thiên Huế	Hương Trà	-2	21	-6	11	0	25	2	5	1
	Phú Lộc	12	24	-21	8	13	31	-15	0	11
TP. Đà Nẵng	Sơn Trà	23	26	-34	4	23	38	-29	-3	17
	Hoàng Sa	34	31	-49	-23	29	46	-46	-31	17
Quảng Nam	Tam Kỳ	38	31	-43	-2	34	43	-41	-13	28
	Cù Lao Chàm	31	29	-41	-1	29	41	-38	-11	24
Quảng Ngãi	TP. Quảng Ngãi	42	35	-49	-8	38	51	-45	-21	29
	Lý Sơn	39	32	-48	-11	35	48	-45	-21	26
Bình Định	Phú Mỹ	44	36	-50	-14	40	53	-46	-26	29
	Quy Nhơn	41	32	-54	-17	40	55	-45	-27	29
Phú Yên	Tp. Tuy Hòa	40	31	-56	-24	36	48	-49	-32	27
Khánh Hòa	TP. Nha Trang	47	39	-49	-19	42	54	-42	-30	30
	Trường Sa	44	38	-47	-25	40	53	-39	-35	33
Ninh Thuận	TP. PR-Tháp Chàm	44	40	-52	-22	39	52	-44	-33	34
Bình Thuận	TP. Phan Thiết	66	57	-38	-35	74	57	-15	-65	77
	Phú Quý	49	45	-48	-25	47	56	-37	-40	42
Bà Rịa Vũng Tàu	Vũng Tàu	109	56	7	-91	124	43	43	-133	132
	Côn Đảo	86	75	0	-93	93	58	36	-124	92
TPHCM	Cần Giờ	117	59	14	-83	131	46	50	-132	139
Tiền Giang	Gò Công Tây	120	62	17	-79	135	48	55	-131	144
Bến Tre	Ba Tri	127	75	25	-80	137	55	60	-132	149
Trà Vinh	Duyên Hải	117	75	17	-97	124	52	55	-139	131
Sóc Trăng	Tân Phú	105	81	20	-94	112	61	57	-128	110
Bạc Liêu	TP. Bạc Liêu	84	94	29	-88	84	80	58	-105	66
Cà Mau	Năm Căn	58	100	30	-73	49	87	54	-77	26
	Trần Văn Thời	23	75	28	-20	16	35	46	-21	15
Kiên Giang	Rạch Giá	14	57	32	-19	14	-2	51	-19	27
	Phú Quốc	15	37	45	17	9	5	46	21	12
	Thổ Chu	24	41	40	21	12	15	37	24	13

Vùng Biển	Độ cao sóng biển dự báo trong 48 giờ		
	Độ cao sóng lớn nhất (m)	Hướng thịnh hành	Ghi chú
Bắc vịnh Bắc Bộ	0.3 - 1.1	Đông	
Nam vịnh Bắc Bộ	0.7 - 1.6	Đông	
Quảng Trị đến Quảng Ngãi	1.5 - 2.5	Đông, Đông Bắc	Cảnh báo
Bình Định đến Ninh Thuận	2.4 - 2.8	Đông Bắc	Cảnh báo
Bình Thuận đến Cà Mau	0.3 - 3.0	Đông Bắc, Đông	Cảnh báo
Cà Mau đến Kiên Giang	0.3 - 2.3	Đông	Cảnh báo
Quần đảo Hoàng Sa	2.5 - 2.7	Đông Bắc	Cảnh báo
Quần đảo Trường Sa	2.1 - 2.5	Đông Bắc	Cảnh báo
Bắc Biển Đông	1.8 - 3.4	Đông Bắc, Đông	Cảnh báo
Giữa Biển Đông	1.2 - 2.7	Đông Bắc	Cảnh báo
Nam Biển Đông	1.3 - 2.7	Đông Bắc	Cảnh báo

**Tin phát lúc: 13 giờ 00**

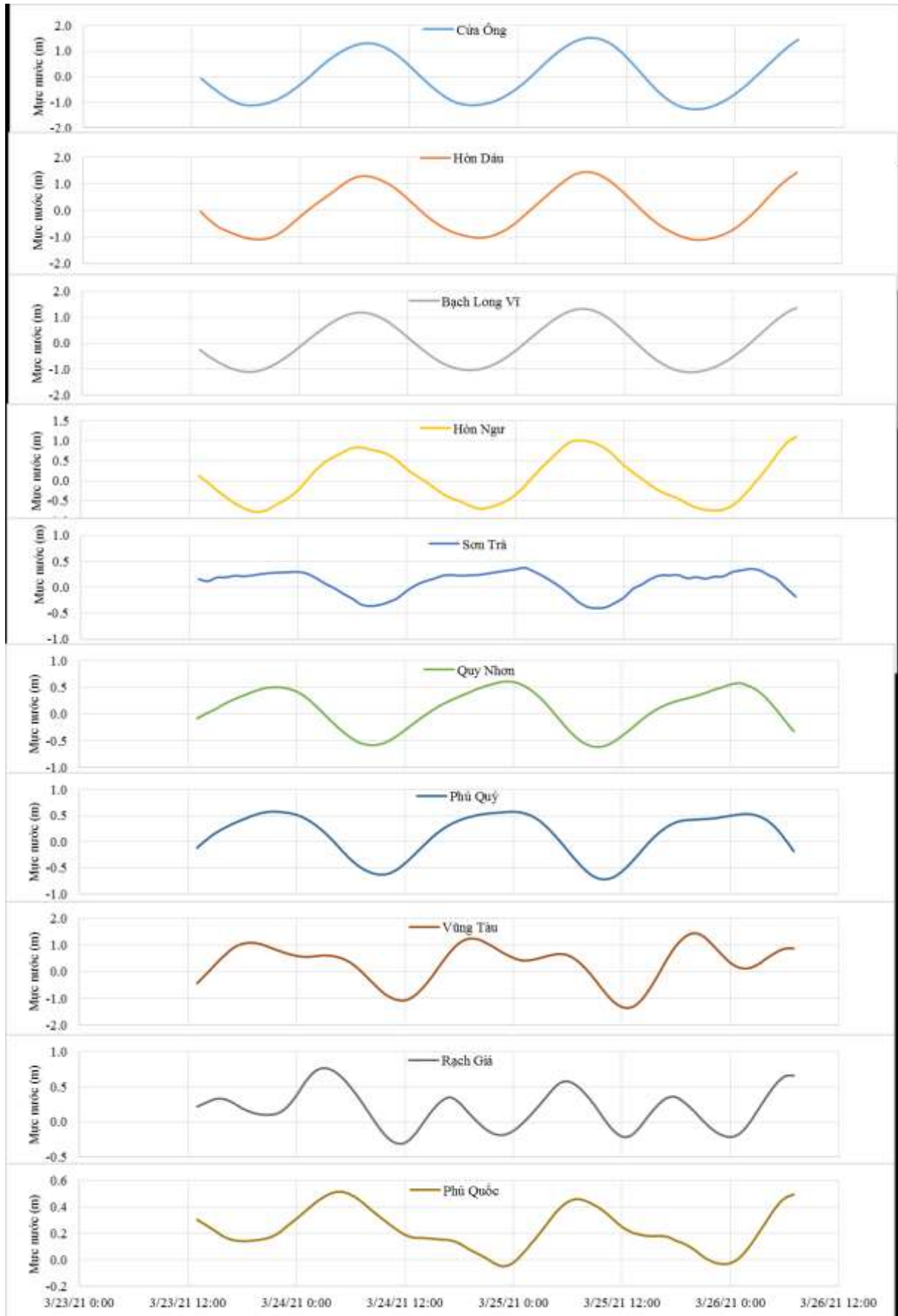
Thời điểm phát tin dự báo tiếp theo: 13 giờ 00 ngày 24/03/2021

Người xây dựng bản tin: Đặng Linh Chi

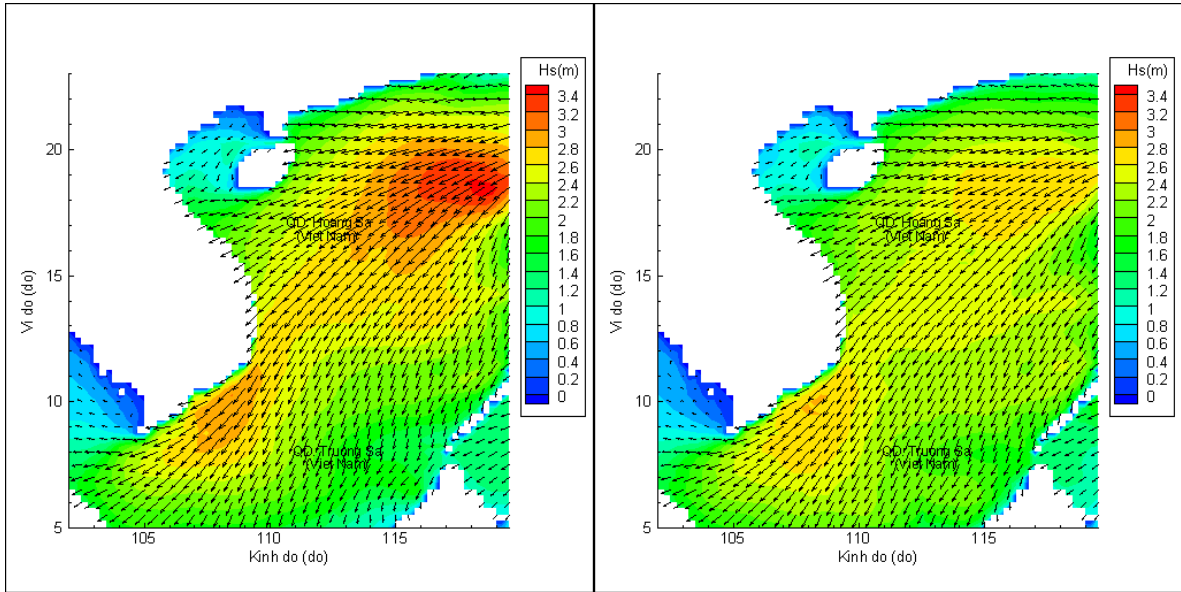
Người soát bản tin: Lê Quốc Huy

## Biến trình mực nước tổng cộng tại 10 trạm Hải văn

(Cửa Ông, Hòn Dâu, Bạch Long Vĩ, Hòn Ngự, Sơn Trà, Quy Nhơn, Phú Quý, Vũng Tàu, Rạch Giá, Phú Quốc)

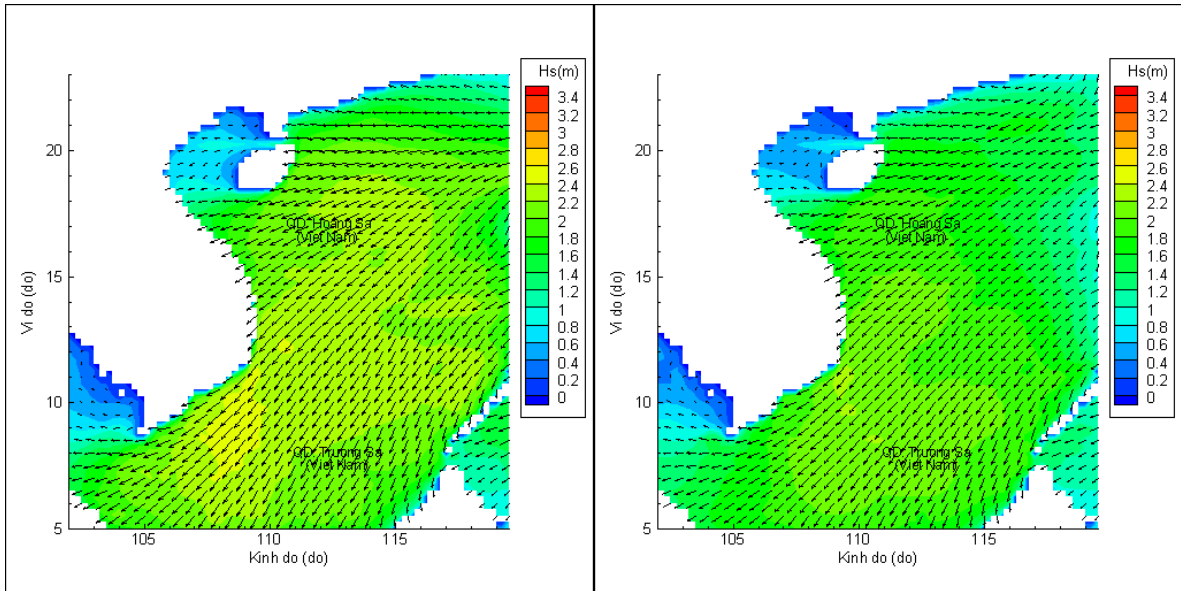


# Phân bố độ cao sóng ven bờ và ngoài khơi biển Việt Nam



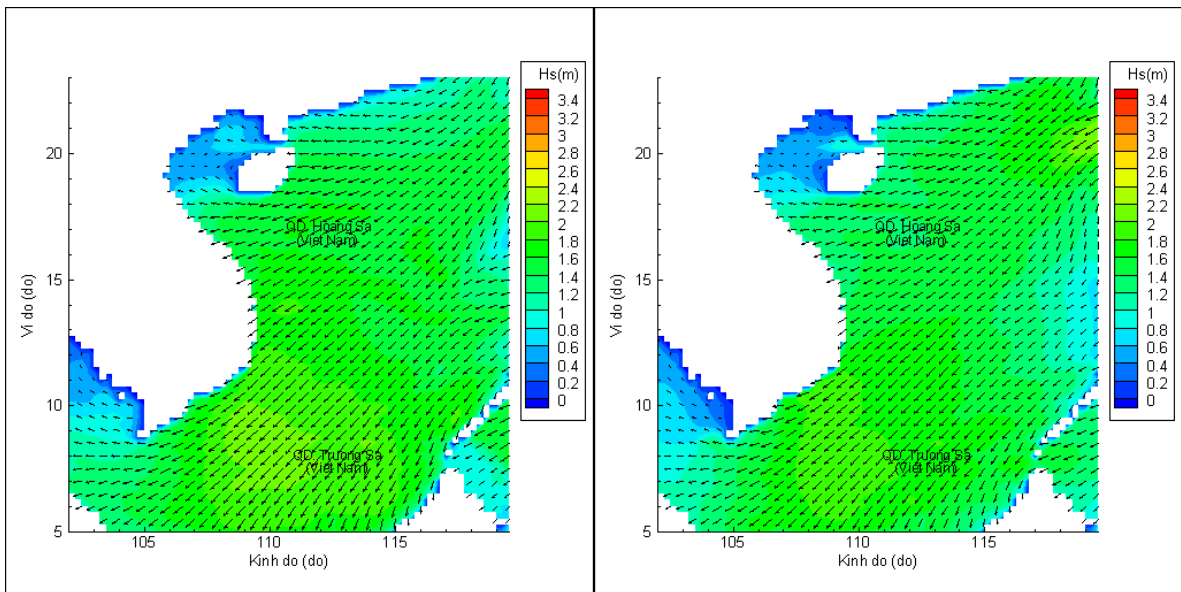
Lúc 13h ngày 23/03/2021

Lúc 19h ngày 23/03/2021



Lúc 01h ngày 24/03/2021

Lúc 13h ngày 24/03/2021



Lúc 01h ngày 25/03/2021

Lúc 13h ngày 25/03/2021