

BẢN TIN DỰ BÁO MỨC NƯỚC VÀ SÓNG BIỂN

(Lúc 13 giờ – ngày 21/03/2021)

Tỉnh/ TP	Huyện	Mức nước tổng cộng dự báo trong 48 giờ (cm)								
		21/03		22/03				23/03		
		13h	19h	1h	7h	13h	19h	1h	7h	13h
Quảng Ninh	Đầm Hà	-97	-119	-5	87	-59	-103	23	135	-31
	Cửa Ông	-61	-105	7	69	-59	-98	28	122	-23
TP. Hải Phòng	Hòn Dấu	-59	-112	14	72	-37	-96	30	115	-19
	Bạch Long Vĩ	-71	-105	21	61	-53	-95	36	100	-36
Thái Bình	Thái Thụy	-55	-110	15	67	-35	-92	30	110	-18
Nam Định	Hải Hậu	-30	-97	23	56	-27	-86	33	97	-14
Ninh Bình	Kim Sơn	-25	-93	23	50	-27	-84	34	93	-13
Thanh Hóa	Quảng Xương	-15	-89	27	52	-20	-81	33	90	-8
Nghệ An	Diễn Châu	14	-81	33	51	-8	-75	33	79	1
	Hòn Ngư	16	-80	34	49	-4	-73	34	76	2
Hà Tĩnh	Thạch Hà	25	-75	34	43	7	-67	34	65	11
Quảng Bình	Quảng Trạch	22	-56	28	24	13	-51	32	38	17
	Quảng Ninh	23	-37	26	13	17	-33	31	24	18
Quảng Trị	Gio Linh	19	-18	24	5	17	-16	31	10	17
	Cồn Cỏ	14	-20	23	0	9	-19	31	7	10
Thừa Thiên Huế	Hương Trà	15	0	20	-5	16	3	30	-4	15
	Phú Lộc	13	12	15	-15	14	17	26	-17	13
TP. Đà Nẵng	Sơn Trà	12	23	11	-24	11	27	25	-27	10
	Hoàng Sa	-3	42	2	-41	-13	38	17	-51	-18
Quảng Nam	Tam Kỳ	9	36	5	-31	9	42	26	-37	8
	Cù Lao Chàm	8	32	6	-30	6	34	22	-36	6
Quảng Ngãi	TP. Quảng Ngãi	6	42	2	-38	3	46	24	-44	2
	Lý Sơn	4	43	1	-38	-1	43	21	-45	-3
Bình Định	Phú Mỹ	6	46	1	-42	-1	49	23	-47	-9
	Quy Nhơn	5	44	-5	-49	-10	35	12	-55	-9
Phú Yên	Tp. Tuy Hòa	1	43	-2	-49	-9	43	17	-55	-12
Khánh Hòa	TP. Nha Trang	4	48	7	-43	-3	49	26	-50	-10
	Trường Sa	1	51	11	-43	-10	49	27	-50	-17
Ninh Thuận	TP. PR-Tháp Chàm	4	46	8	-49	-6	46	28	-56	-13
Bình Thuận	TP. Phan Thiết	22	51	36	-61	8	56	53	-59	-14
	Phú Quý	5	51	14	-51	-7	50	33	-56	-15
Bà Rịa Vũng Tàu	Vũng Tàu	18	52	69	-67	-6	87	72	-36	-48
	Côn Đảo	8	40	89	-74	-21	64	89	-44	-58
TPHCM	Cần Giờ	20	48	76	-70	0	90	81	-31	-41
Tiền Giang	Gò Công Tây	25	46	83	-72	7	91	85	-31	-36
Bến Tre	Ba Tri	27	46	99	-66	10	98	99	-22	-36
Trà Vinh	Duyên Hải	22	45	97	-72	-7	88	96	-32	-54
Sóc Trăng	Tân Phú	15	41	106	-71	-15	74	100	-30	-58
Bạc Liêu	TP. Bạc Liêu	-8	36	108	-54	-32	62	109	-14	-62
Cà Mau	Năm Căn	-32	31	101	-32	-45	47	107	1	-59
	Trần Văn Thời	-14	-3	79	-26	-13	20	64	19	-7
Kiên Giang	Rạch Giá	29	-50	84	-12	-12	4	39	19	8
	Phú Quốc	0	-17	42	16	1	9	24	42	21
	Thổ Chu	-4	0	32	16	3	14	26	38	21

Vùng Biển	Độ cao sóng biển dự báo trong 48 giờ		
	Độ cao sóng lớn nhất (m)	Hướng thịnh hành	Ghi chú
Bắc vịnh Bắc Bộ	0.3 - 3.5	Đông Bắc, Bắc	Cảnh báo
Nam vịnh Bắc Bộ	1.8 - 3.2	Đông Bắc, Bắc	Cảnh báo
Quảng Trị đến Quảng Ngãi	2.1 - 3.2	Đông Bắc	Cảnh báo
Bình Định đến Ninh Thuận	2.5 - 3.2	Đông Bắc	Cảnh báo
Bình Thuận đến Cà Mau	0.3 - 3.0	Đông Bắc	Cảnh báo
Cà Mau đến Kiên Giang	0.3 - 1.8	Đông, Đông Nam	
Quần đảo Hoàng Sa	3.1 - 3.4	Đông Bắc	Cảnh báo
Quần đảo Trường Sa	1.7 - 2.8	Đông Bắc	Cảnh báo
Bắc Biển Đông	2.7 - 4.3	Đông Bắc	Cảnh báo
Giữa Biển Đông	1.3 - 3.5	Đông Bắc	Cảnh báo
Nam Biển Đông	1.2 - 2.5	Đông Bắc	Cảnh báo

Tin phát lúc: 13 giờ 00

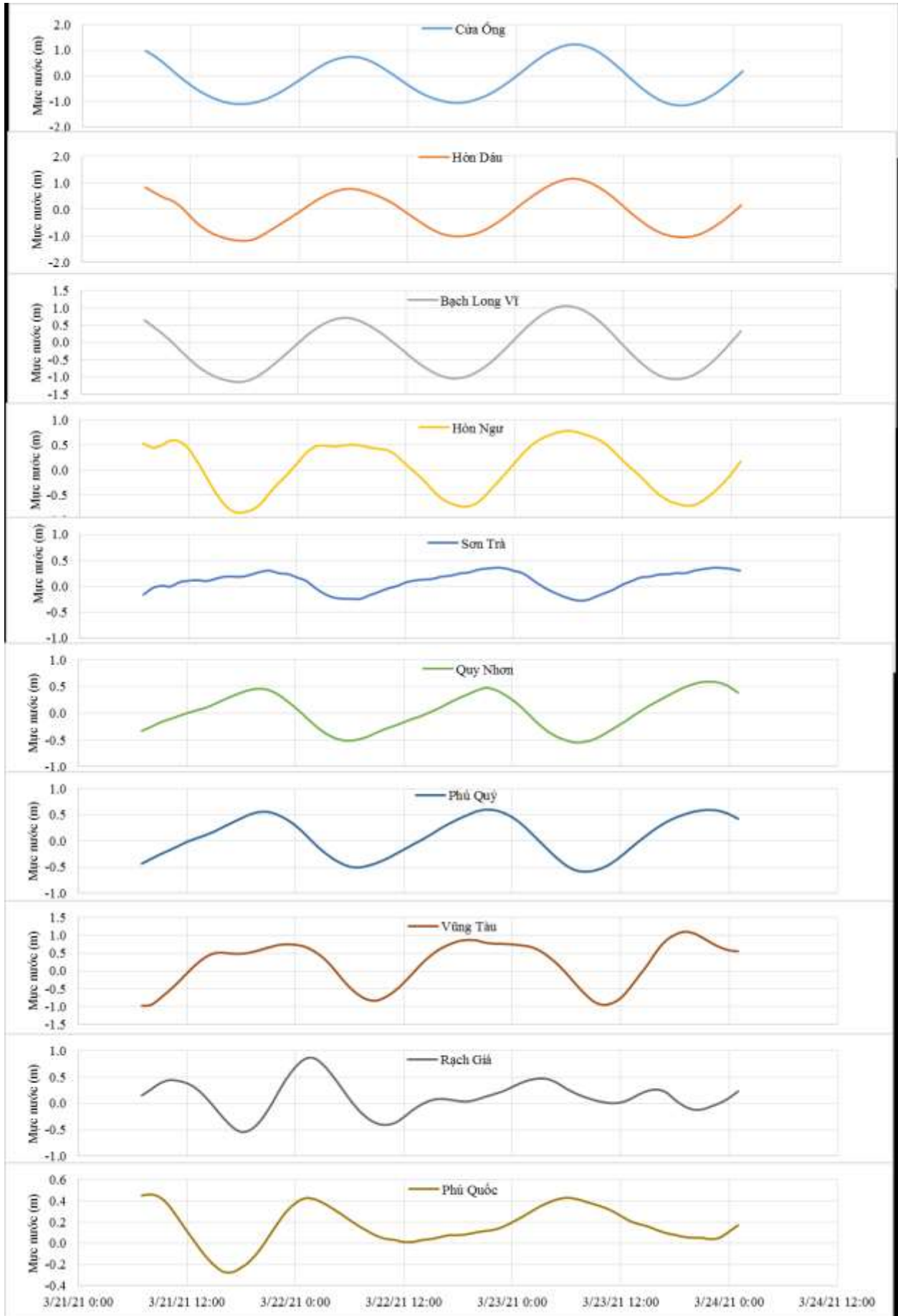
Thời điểm phát tin dự báo tiếp theo: 13 giờ 00 ngày 22/03/2021

Người xây dựng bản tin: Nguyễn Hồng Hạnh

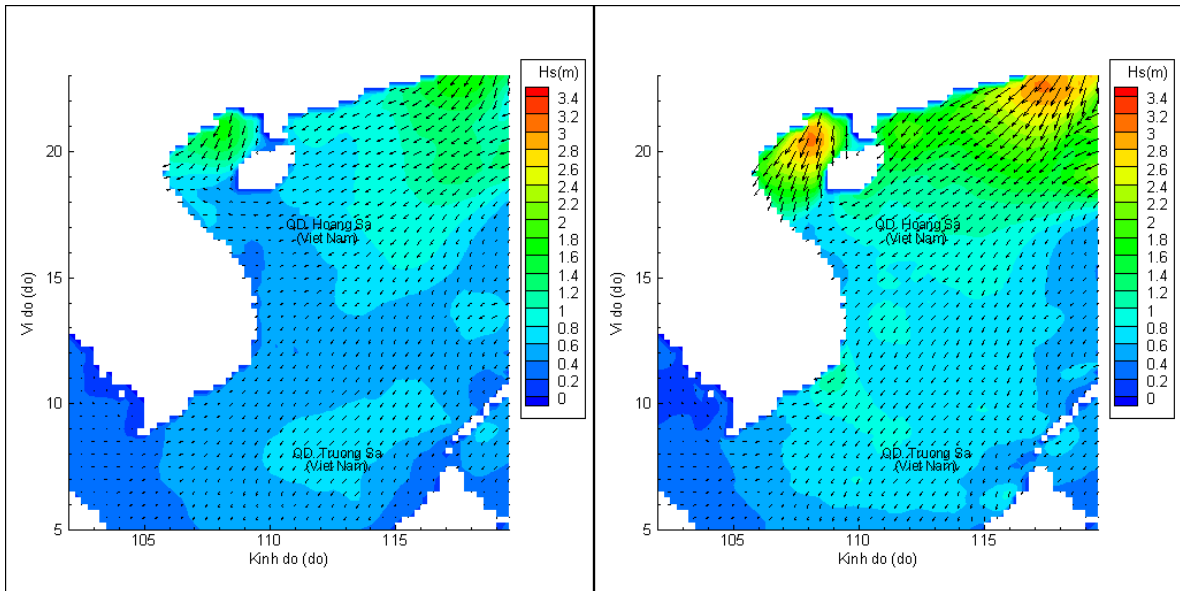
Người soát bản tin: Lê Quốc Huy

Biến trình mực nước tổng cộng tại 10 trạm Hải văn

(Cửa Ông, Hòn Dấu, Bạch Long Vĩ, Hòn Ngự, Sơn Trà, Quý Nhơn, Phú Quý, Vũng Tàu, Rạch Giá, Phú Quốc)

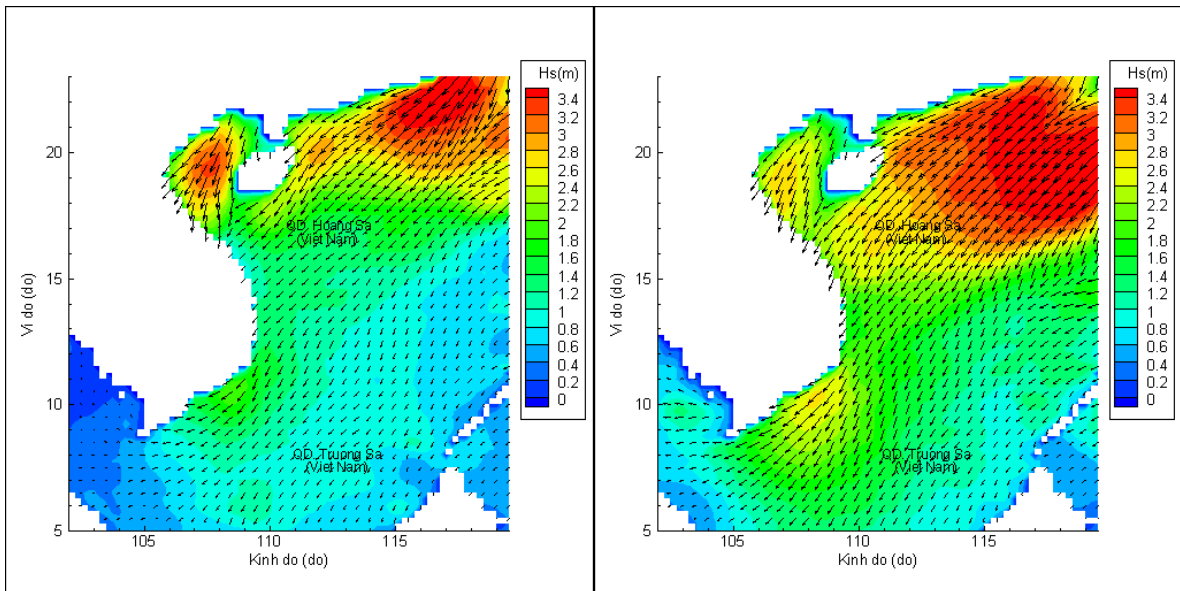


Phân bố độ cao sóng ven bờ và ngoài khơi biển Việt Nam



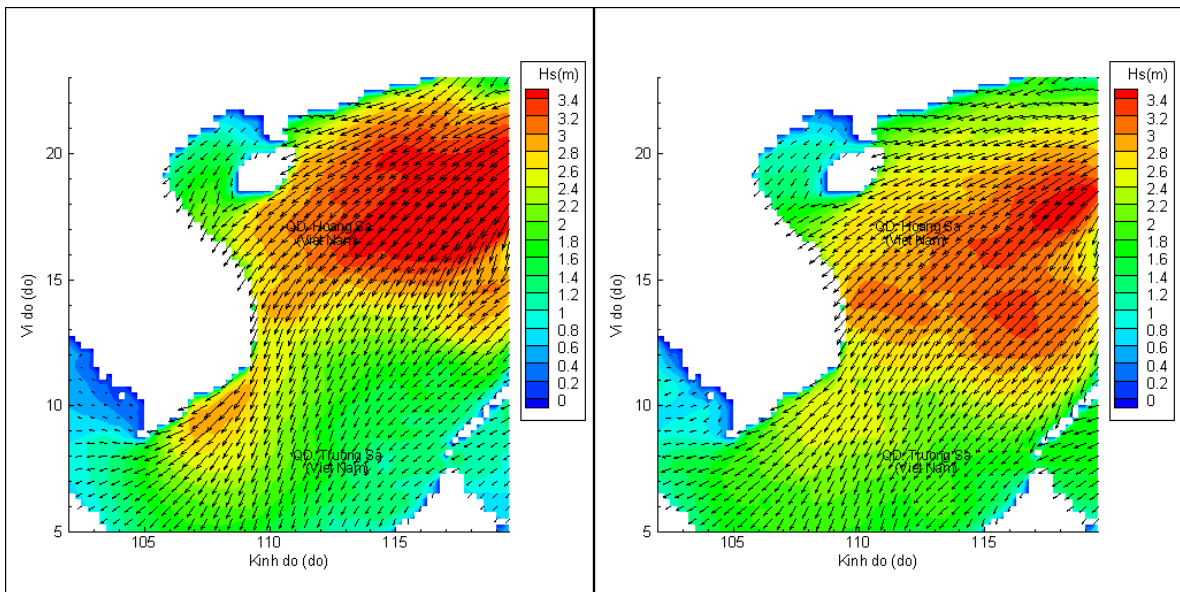
Lúc 13h ngày 21/03/2021

Lúc 19h ngày 21/03/2021



Lúc 01h ngày 22/03/2021

Lúc 13h ngày 22/03/2021



Lúc 01h ngày 23/03/2021

Lúc 13h ngày 23/03/2021