

**BẢN TIN DỰ BÁO MỨC NƯỚC VÀ SÓNG BIỂN**

(Lúc 13 giờ – ngày 14/03/2021)

Tỉnh/ TP	Huyện	Mức nước tổng cộng dự báo trong 48 giờ (cm)								
		14/03		15/03				16/03		
		13h	19h	1h	7h	13h	19h	1h	7h	13h
Quảng Ninh	Đầm Hà	141	-27	-53	-27	107	0	-24	-27	70
	Cửa Ông	125	-7	-65	-17	97	14	-31	-25	64
TP. Hải Phòng	Hòn Dấu	98	6	-67	-8	82	21	-29	-21	55
	Bạch Long Vĩ	100	-12	-60	-7	81	10	-27	-19	56
Thái Bình	Thái Thụy	88	9	-65	-5	75	21	-26	-19	52
Nam Định	Hải Hậu	72	23	-66	0	62	29	-27	-13	45
Ninh Bình	Kim Sơn	67	27	-64	2	58	30	-26	-12	43
Thanh Hóa	Quảng Xương	61	29	-61	0	55	31	-22	-14	43
Nghệ An	Diễn Châu	51	32	-56	0	48	34	-16	-14	39
	Hòn Ngư	51	32	-55	0	46	34	-17	-13	36
Hà Tĩnh	Thạch Hà	45	34	-54	4	38	37	-20	-8	29
Quảng Bình	Quảng Trạch	16	42	-54	18	12	45	-31	10	7
	Quảng Ninh	0	44	-48	23	-1	45	-30	18	-1
Quảng Trị	Gio Linh	-11	42	-39	28	-11	43	-26	26	-7
	Cồn Cỏ	-12	39	-40	30	-11	42	-28	26	-7
Thừa Thiên Huế	Hương Trà	-22	36	-27	28	-20	36	-21	27	-14
	Phú Lộc	-31	28	-16	28	-26	32	-15	28	-19
TP. Đà Nẵng	Sơn Trà	-35	23	-6	27	-31	27	-8	29	-24
	Hoàng Sa	-40	5	3	29	-34	13	-9	30	-25
Quảng Nam	Tam Kỳ	-41	20	2	29	-35	24	-7	32	-25
	Cù Lao Chàm	-40	20	0	27	-33	24	-8	30	-24
Quảng Ngãi	TP. Quảng Ngãi	-46	18	1	34	-39	23	-10	38	-27
	Lý Sơn	-44	14	2	32	-37	20	-9	35	-26
Bình Định	Phú Mỹ	-45	15	1	36	-38	20	-13	37	-30
	Quy Nhơn	-50	14	-2	37	-40	21	-14	36	-30
Phú Yên	Tp. Tuy Hòa	-52	8	-7	32	-43	16	-19	32	-34
Khánh Hòa	TP. Nha Trang	-49	18	0	40	-40	23	-13	37	-34
	Trường Sa	-48	11	0	39	-37	14	-12	34	-24
Ninh Thuận	TP. PR-Tháp Chàm	-58	22	-7	43	-48	25	-17	41	-36
Bình Thuận	TP. Phan Thiết	-75	52	-4	71	-50	34	-11	47	-23
	Phú Quý	-59	24	-1	48	-46	23	-14	40	-32
Bà Rịa Vũng Tàu	Vũng Tàu	-40	-1	56	33	6	-30	65	-7	44
	Côn Đảo	-24	-31	64	16	18	-50	72	-22	53
TPHCM	Cần Giờ	-31	-6	65	26	15	-36	77	-14	56
Tiền Giang	Gò Công Tây	-31	-4	67	26	18	-36	82	-17	61
Bến Tre	Ba Tri	-25	-6	78	26	26	-38	92	-20	67
Trà Vinh	Duyên Hải	-16	-28	86	11	35	-57	98	-35	75
Sóc Trăng	Tân Phú	11	-54	106	-7	57	-76	114	-49	90
Bạc Liêu	TP. Bạc Liêu	52	-90	122	-24	81	-97	122	-56	100
Cà Mau	Năm Căn	53	-81	100	-13	65	-80	97	-36	74
	Trần Văn Thời	18	-6	27	20	20	-19	32	0	32
Kiên Giang	Rạch Giá	4	43	-4	29	4	17	4	13	14
	Phú Quốc	24	27	8	22	8	13	7	18	10
	Thổ Chu	20	24	13	19	5	11	9	14	7

Vùng Biển	Độ cao sóng biển dự báo trong 48 giờ		
	Độ cao sóng lớn nhất (m)	Hướng thịnh hành	Ghi chú
Bắc vịnh Bắc Bộ	0.3 - 0.9	Đông Nam, Đông	
Nam vịnh Bắc Bộ	0.7 - 1.4	Đông Nam, Đông	
Quảng Trị đến Quảng Ngãi	1.1 - 1.4	Đông, Đông Bắc	
Bình Định đến Ninh Thuận	1.2 - 1.7	Đông Bắc	
Bình Thuận đến Cà Mau	0.3 - 2.2	Đông Bắc, Đông	Cảnh báo
Cà Mau đến Kiên Giang	0.3 - 1.1	Đông Nam, Đông	
Quần đảo Hoàng Sa	1.5 - 1.8	Đông Bắc	
Quần đảo Trường Sa	1.3 - 2.0	Bắc	Cảnh báo
Bắc Biển Đông	1.4 - 2.6	Đông, Đông Bắc	Cảnh báo
Giữa Biển Đông	0.8 - 2.0	Đông Bắc	Cảnh báo
Nam Biển Đông	0.8 - 1.8	Bắc, Đông Bắc	

**Tin phát lúc: 13 giờ 00**

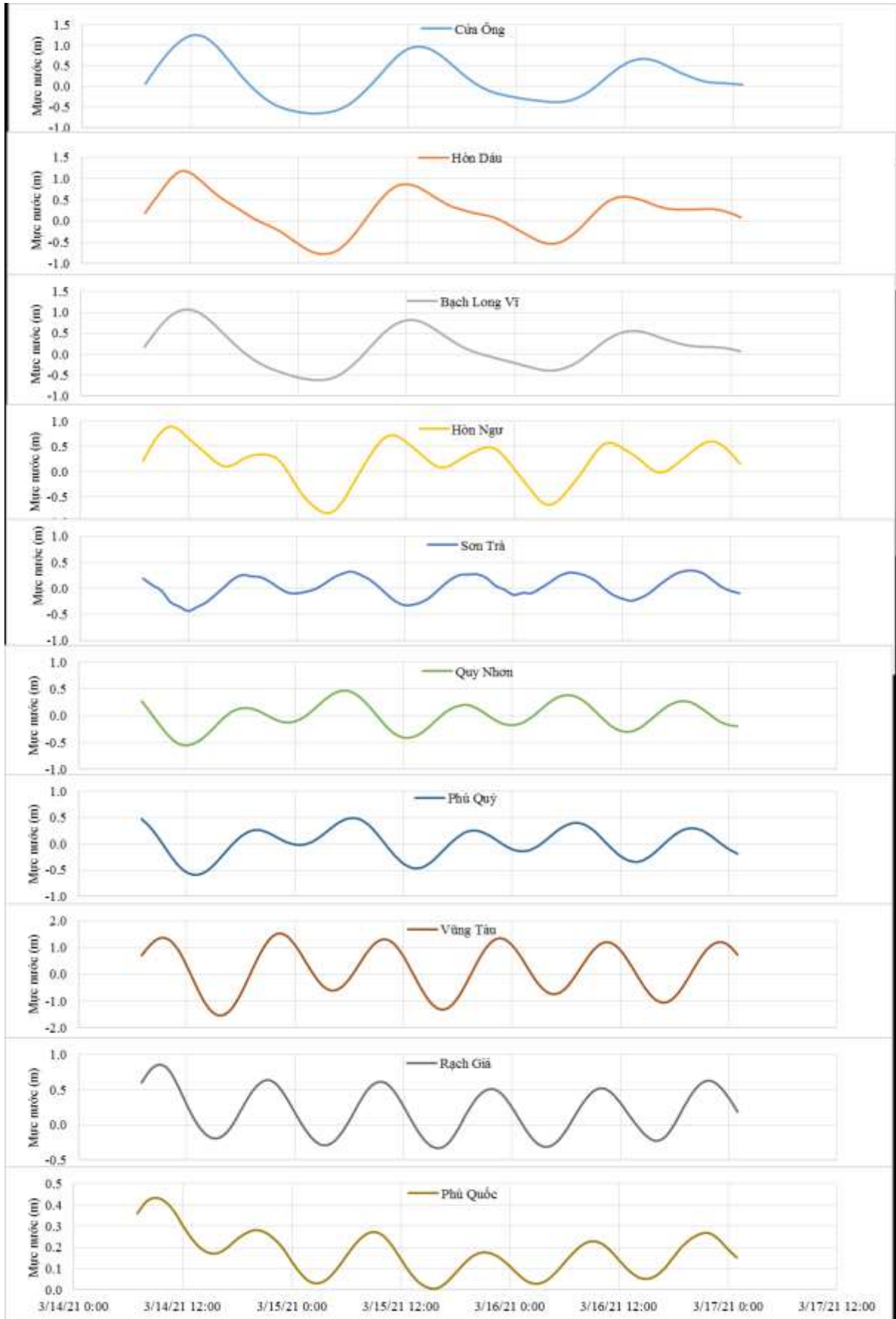
Thời điểm phát tin dự báo tiếp theo: 13 giờ 00 ngày 15/03/2021

Người xây dựng bản tin: Trần Văn Mỹ

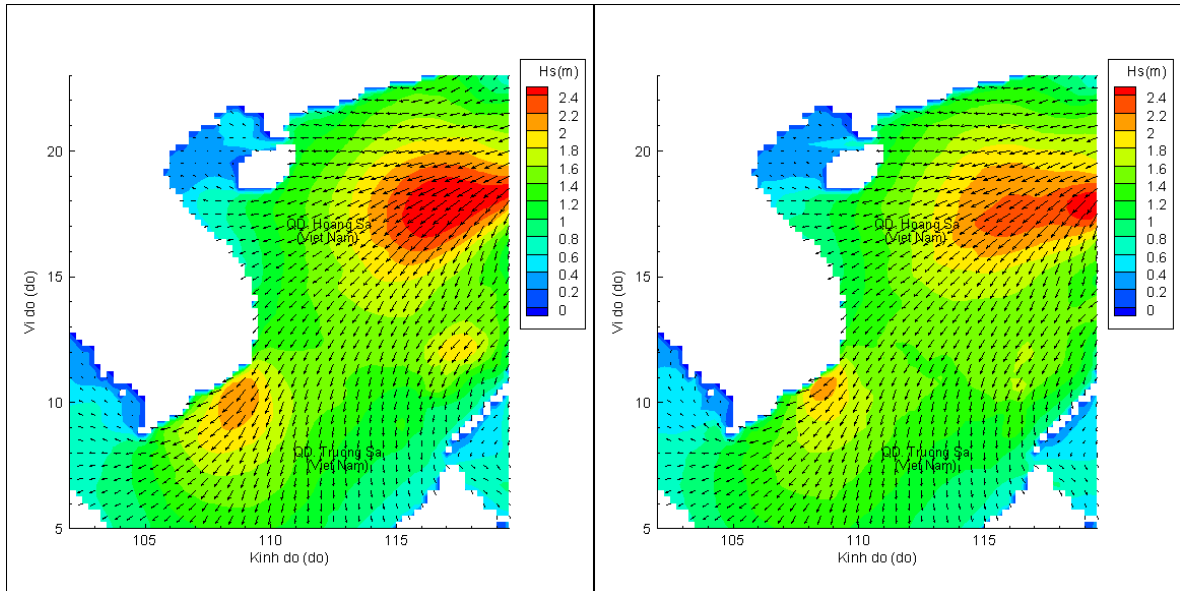
Người soát bản tin: Lê Quốc Huy

## Biến trình mực nước tổng cộng tại 10 trạm Hải văn

(Cửa Ông, Hòn Dấu, Bạch Long Vĩ, Hòn Ngự, Sơn Trà, Quy Nhơn, Phú Quý, Vũng Tàu, Rạch Giá, Phú Quốc)

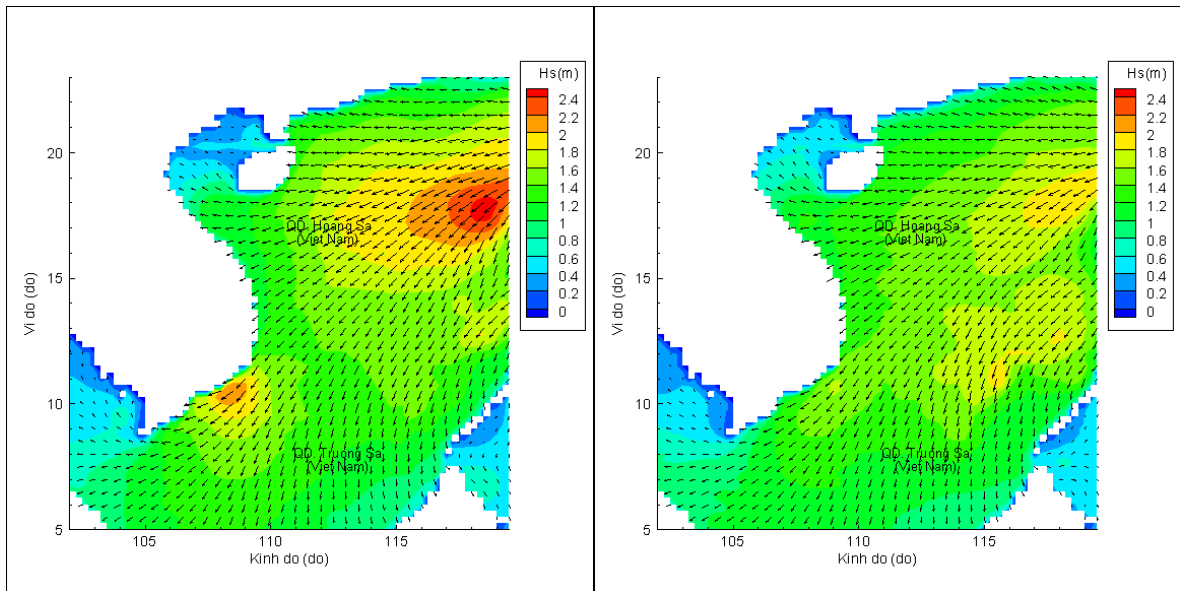


# Phân bố độ cao sóng ven bờ và ngoài khơi biển Việt Nam



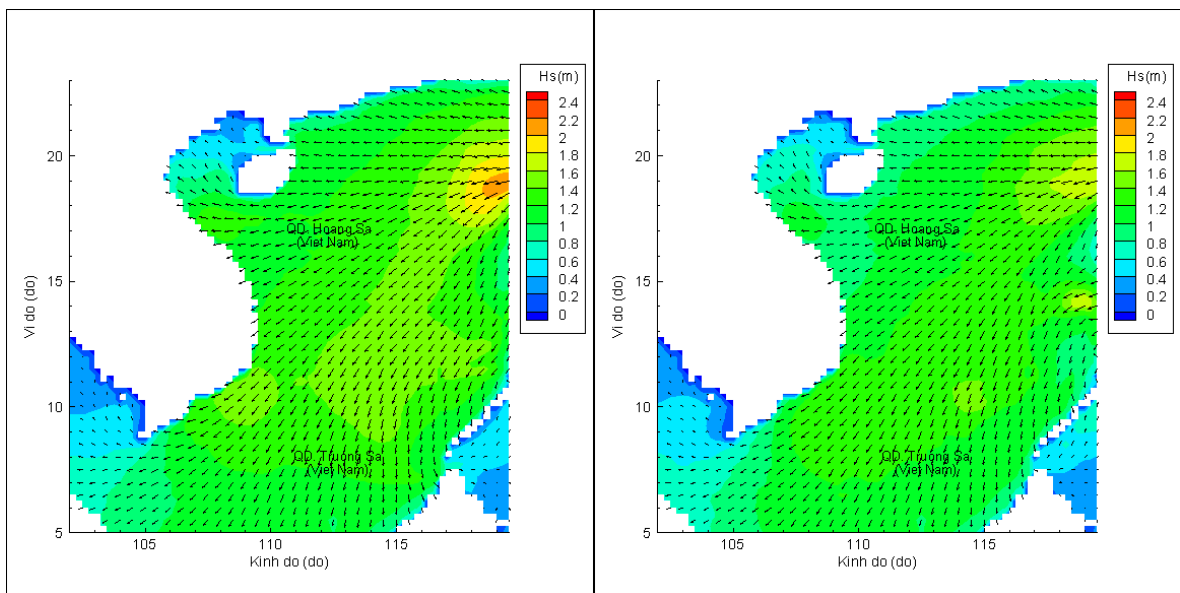
Lúc 13h ngày 14/03/2021

Lúc 19h ngày 14/03/2021



Lúc 01h ngày 15/03/2021

Lúc 13h ngày 15/03/2021



Lúc 01h ngày 16/03/2021

Lúc 13h ngày 16/03/2021