

BẢN TIN DỰ BÁO MỨC NƯỚC VÀ SÓNG BIỂN

(Lúc 13 giờ – ngày 08/03/2021)

Tỉnh/ TP	Huyện	Mức nước tổng cộng dự báo trong 48 giờ (cm)								
		08/03		09/03				10/03		
		13h	19h	1h	7h	13h	19h	1h	7h	13h
Quảng Ninh	Đầm Hà	-32	-142	-8	181	24	-159	-38	171	88
	Cửa Ông	-18	-134	-8	171	25	-144	-47	170	78
TP. Hải Phòng	Hòn Dấu	-16	-128	-8	162	19	-124	-52	166	61
	Bạch Long Vĩ	-40	-123	10	153	-2	-132	-28	158	45
Thái Bình	Thái Thụy	-15	-122	-9	158	15	-115	-54	164	53
Nam Định	Hải Hậu	-10	-113	-5	146	11	-101	-53	156	43
Ninh Bình	Kim Sơn	-10	-110	-8	144	10	-94	-56	156	41
Thanh Hóa	Quảng Xương	-6	-105	-10	138	12	-88	-57	150	39
Nghệ An	Diễn Châu	5	-93	-7	119	18	-75	-53	131	42
	Hòn Ngư	5	-94	-5	114	18	-75	-49	127	40
Hà Tĩnh	Thạch Hà	12	-90	0	97	25	-71	-41	110	43
Quảng Bình	Quảng Trạch	22	-71	9	57	29	-57	-20	73	40
	Quảng Ninh	21	-52	15	36	23	-40	-8	52	30
Quảng Trị	Gio Linh	18	-34	22	16	15	-25	5	32	17
	Cồn Cỏ	11	-37	26	17	10	-28	10	35	13
Thừa Thiên Huế	Hương Trà	11	-16	27	-6	8	-9	19	10	7
	Phú Lộc	5	-1	31	-24	1	4	31	-8	-3
TP. Đà Nẵng	Sơn Trà	3	11	34	-38	-4	14	39	-22	-9
	Hoàng Sa	-22	29	46	-55	-31	18	58	-43	-38
Quảng Nam	Tam Kỳ	-3	26	40	-52	-12	25	50	-37	-20
	Cù Lao Chàm	-2	21	38	-47	-11	21	46	-32	-18
Quảng Ngãi	TP. Quảng Ngãi	-9	31	47	-59	-19	26	60	-43	-28
	Lý Sơn	-11	31	45	-58	-21	25	57	-43	-29
Bình Định	Phú Mỹ	-13	32	51	-60	-24	23	61	-45	-35
	Quy Nhơn	-16	30	51	-62	-25	23	63	-46	-35
Phú Yên	Tp. Tuy Hòa	-21	25	46	-66	-33	18	58	-50	-44
Khánh Hòa	TP. Nha Trang	-17	34	54	-57	-29	25	63	-44	-45
	Trường Sa	-22	39	54	-55	-40	31	62	-36	-56
Ninh Thuận	TP. PR-Tháp Chàm	-17	32	55	-62	-36	25	61	-46	-54
Bình Thuận	TP. Phan Thiết	-23	60	61	-38	-64	70	47	-1	-100
	Phú Quý	-22	41	56	-55	-43	37	60	-35	-64
Bà Rịa Vũng Tàu	Vũng Tàu	-92	121	37	34	-151	134	16	78	-178
	Côn Đảo	-96	83	62	26	-144	89	45	65	-163
TPHCM	Cần Giờ	-92	127	37	45	-150	140	13	89	-177
Tiền Giang	Gò Công Tây	-89	128	41	49	-149	143	15	95	-176
Bến Tre	Ba Tri	-90	129	57	56	-150	144	30	101	-176
Trà Vinh	Duyên Hải	-105	120	53	49	-163	131	31	93	-186
Sóc Trăng	Tân Phú	-111	107	55	57	-159	111	40	90	-172
Bạc Liêu	TP. Bạc Liêu	-115	81	67	64	-142	68	66	80	-135
Cà Mau	Năm Căn	-98	40	78	60	-111	22	81	69	-96
	Trần Văn Thời	-29	2	39	44	-40	3	30	56	-41
Kiên Giang	Rạch Giá	-3	-12	17	35	-3	-3	4	47	-17
	Phú Quốc	13	-6	0	42	18	-6	-4	37	19
	Thổ Chu	11	-4	9	32	12	-2	5	29	13

Vùng Biển	Độ cao sóng biển dự báo trong 48 giờ		
	Độ cao sóng lớn nhất (m)	Hướng thịnh hành	Ghi chú
Bắc vịnh Bắc Bộ	0.3 - 1.0	Đông	
Nam vịnh Bắc Bộ	0.5 - 1.1	Đông, Đông Nam	
Quảng Trị đến Quảng Ngãi	0.9 - 1.4	Đông, Đông Bắc	
Bình Định đến Ninh Thuận	1.2 - 1.7	Đông Bắc	
Bình Thuận đến Cà Mau	0.3 - 2.1	Đông Bắc, Đông	Cảnh báo
Cà Mau đến Kiên Giang	0.3 - 1.1	Đông, Đông Nam	
Quần đảo Hoàng Sa	1.4 - 1.6	Đông Bắc	
Quần đảo Trường Sa	1.4 - 2.0	Đông Bắc	Cảnh báo
Bắc Biển Đông	1.3 - 2.7	Đông Bắc, Đông	Cảnh báo
Giữa Biển Đông	0.9 - 2.0	Đông Bắc	Cảnh báo
Nam Biển Đông	1.0 - 1.9	Đông Bắc	

Tin phát lúc: 13 giờ 00

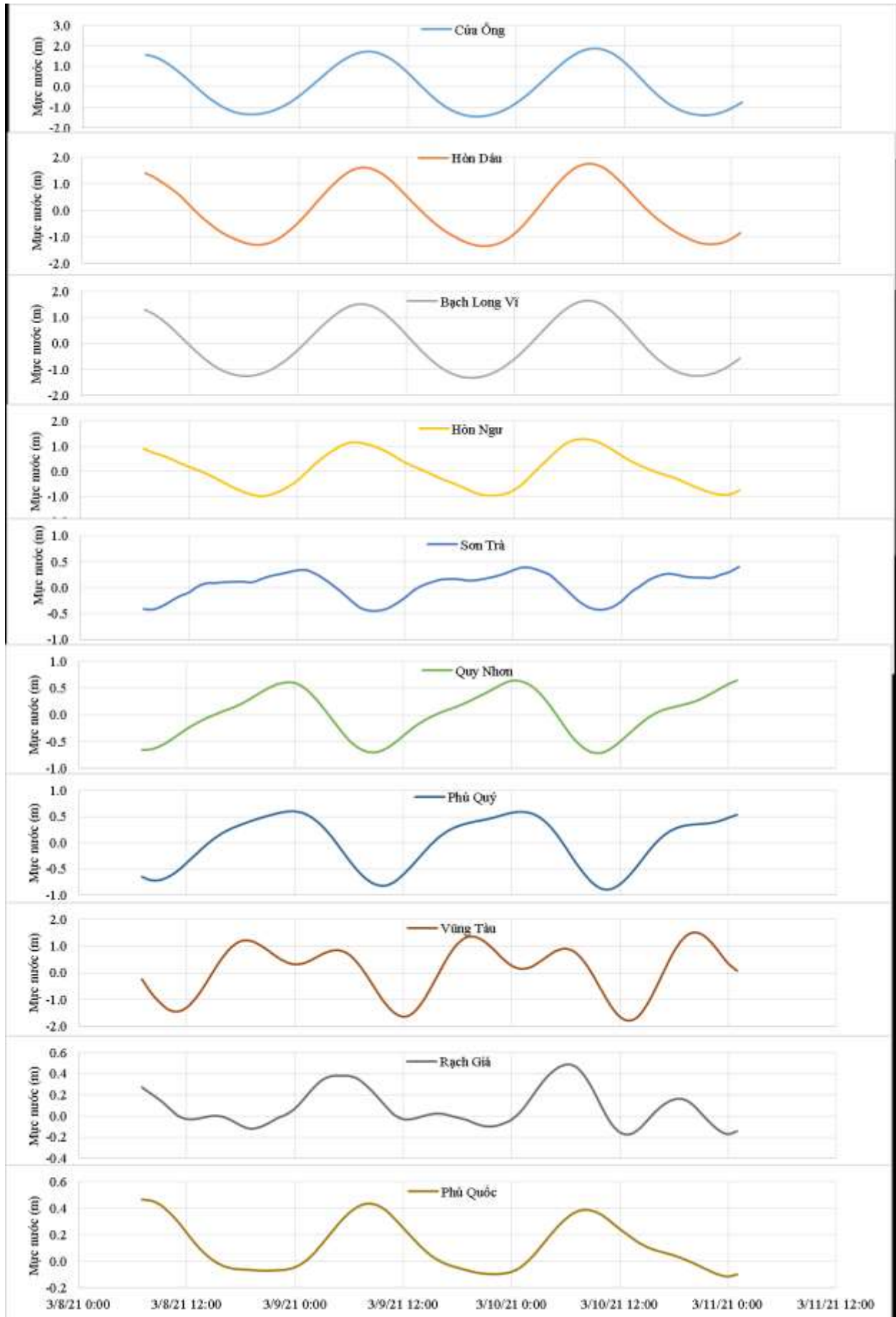
Thời điểm phát tin dự báo tiếp theo: 13 giờ 00 ngày 09/03/2021

Người xây dựng bản tin: Nguyễn Thị Lan

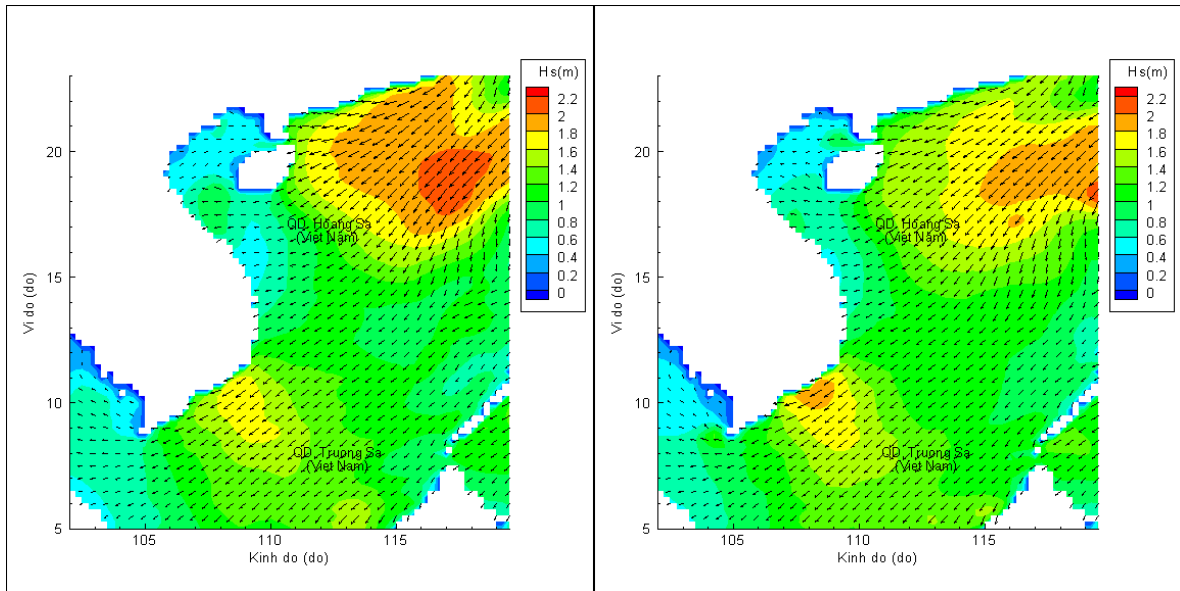
Người soát bản tin: Lê Quốc Huy

Biến trình mực nước tổng cộng tại 10 trạm Hải vãn

(Cửa Ông, Hòn Dấu, Bạch Long Vĩ, Hòn Ngự, Sơn Trà, Quy Nhơn, Phú Quý, Vũng Tàu, Rạch Giá, Phú Quốc)

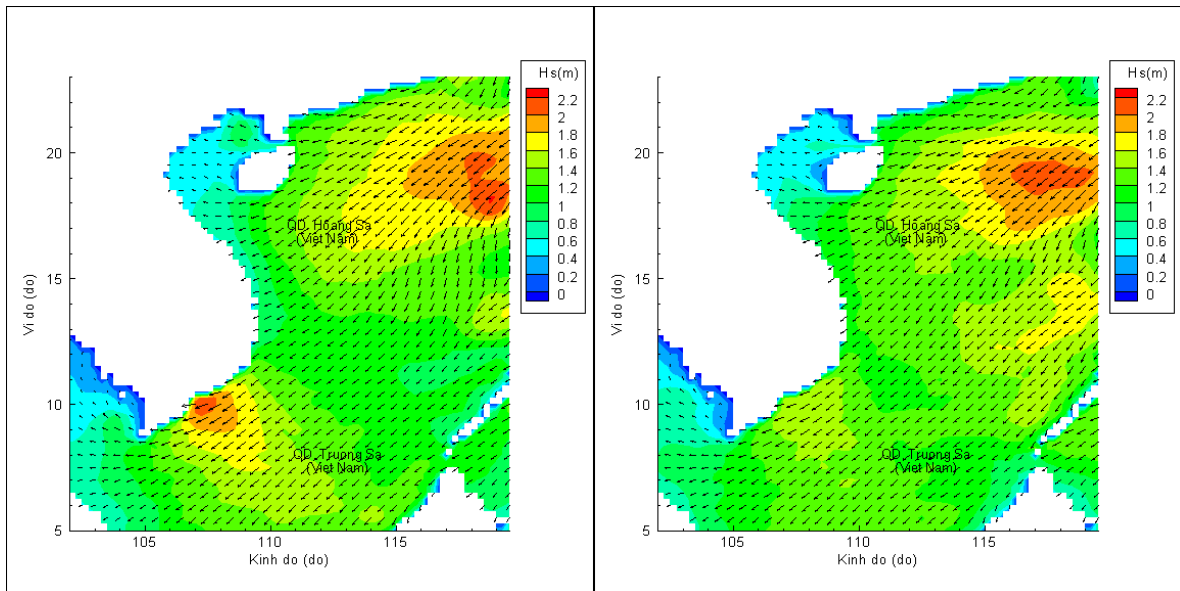


Phân bố độ cao sóng ven bờ và ngoài khơi biển Việt Nam



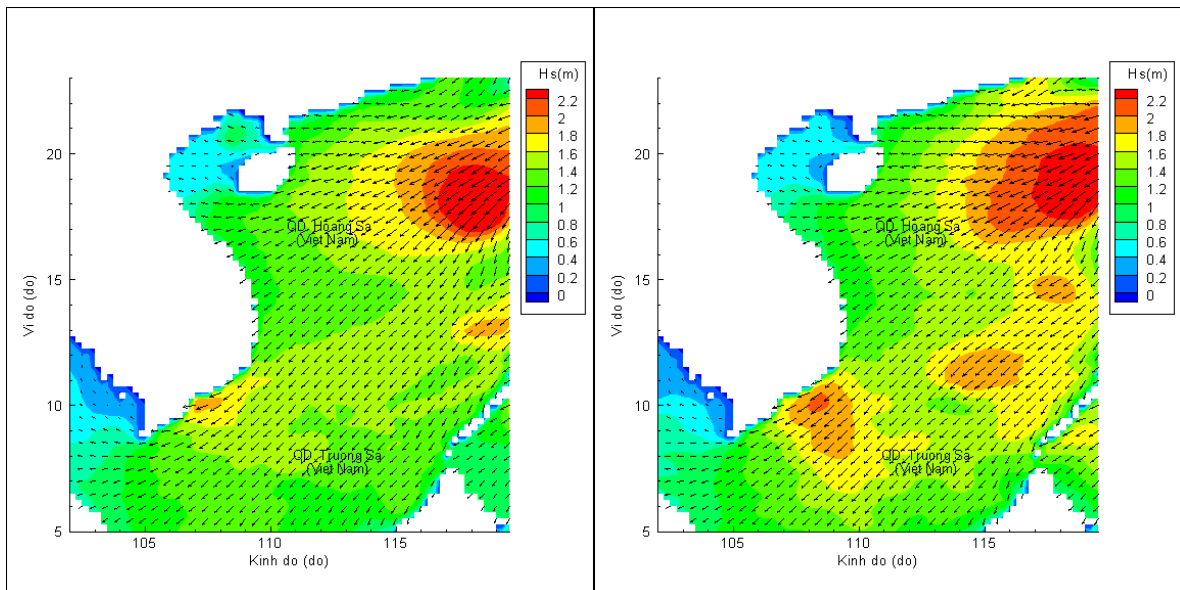
Lúc 13h ngày 08/03/2021

Lúc 19h ngày 08/03/2021



Lúc 01h ngày 09/03/2021

Lúc 13h ngày 09/03/2021



Lúc 01h ngày 10/03/2021

Lúc 13h ngày 10/03/2021