

**BẢN TIN DỰ BÁO MỨC NƯỚC VÀ SÓNG BIỂN**

(Lúc 13 giờ – ngày 01/03/2021)

Tỉnh/ TP	Huyện	Mức nước tổng cộng dự báo trong 48 giờ (cm)								
		01/03		02/03				03/03		
		13h	19h	1h	7h	13h	19h	1h	7h	13h
Quảng Ninh	Đầm Hà	160	-7	-97	-84	81	13	-36	-37	68
	Cửa Ông	143	11	-91	-65	80	16	-51	-43	74
TP. Hải Phòng	Hòn Dấu	119	22	-81	-52	66	26	-35	-41	67
	Bạch Long Vĩ	123	-1	-83	-54	68	8	-36	-39	68
Thái Bình	Thái Thụy	111	23	-75	-49	61	24	-31	-40	66
Nam Định	Hải Hậu	95	33	-70	-40	52	26	-28	-38	62
Ninh Bình	Kim Sơn	90	35	-70	-40	49	26	-26	-37	60
Thanh Hóa	Quảng Xương	83	37	-65	-39	47	25	-22	-37	60
Nghệ An	Diễn Châu	70	42	-58	-28	41	24	-16	-33	55
	Hòn Ngư	67	41	-58	-25	39	24	-16	-33	54
Hà Tĩnh	Thạch Hà	57	42	-57	-17	32	27	-17	-26	47
Quảng Bình	Quảng Trạch	25	49	-56	7	5	35	-26	-3	23
	Quảng Ninh	6	47	-48	21	-7	34	-25	9	13
Quảng Trị	Gio Linh	-11	42	-40	29	-17	31	-24	20	4
	Cồn Cỏ	-11	39	-43	31	-17	29	-28	20	4
Thừa Thiên Huế	Hương Trà	-26	34	-29	35	-25	27	-21	29	-4
	Phú Lộc	-40	27	-19	39	-32	24	-18	34	-12
TP. Đà Nẵng	Sơn Trà	-48	21	-12	42	-38	20	-15	39	-17
	Hoàng Sa	-51	-1	-7	44	-40	5	-22	39	-26
Quảng Nam	Tam Kỳ	-56	14	-7	45	-43	17	-15	45	-21
	Cù Lao Chàm	-53	16	-8	44	-42	17	-15	42	-21
Quảng Ngãi	TP. Quảng Ngãi	-60	9	-10	51	-46	14	-22	48	-24
	Lý Sơn	-57	8	-8	49	-44	12	-21	46	-24
Bình Định	Phú Mỹ	-57	4	-12	53	-43	11	-28	46	-26
	Quy Nhơn	-57	2	-14	51	-46	7	-31	46	-26
Phú Yên	Tp. Tuy Hòa	-60	-2	-15	52	-44	6	-33	41	-30
Khánh Hòa	TP. Nha Trang	-60	5	-10	57	-41	12	-24	46	-27
	Trường Sa	-61	2	-8	57	-42	6	-22	44	-24
Ninh Thuận	TP. PR-Tháp Chàm	-69	9	-16	58	-53	12	-30	46	-34
Bình Thuận	TP. Phan Thiết	-83	17	-9	67	-39	5	-3	33	3
	Phú Quý	-71	10	-11	60	-48	10	-21	43	-26
Bà Rịa Vũng Tàu	Vũng Tàu	-16	-72	73	-2	54	-93	97	-49	106
	Côn Đảo	8	-96	82	-15	64	-108	99	-59	103
TPHCM	Cần Giờ	-3	-78	84	-13	70	-103	111	-59	123
Tiền Giang	Gò Công Tây	1	-79	89	-15	76	-107	118	-62	131
Bến Tre	Ba Tri	8	-87	99	-19	84	-111	135	-61	139
Trà Vinh	Duyên Hải	20	-107	108	-31	90	-129	137	-79	140
Sóc Trăng	Tân Phú	45	-130	122	-45	109	-143	148	-88	150
Bạc Liêu	TP. Bạc Liêu	82	-157	131	-57	125	-150	144	-83	147
Cà Mau	Năm Căn	74	-131	95	-34	95	-112	103	-48	105
	Trần Văn Thời	30	-32	14	1	24	-33	36	-15	51
Kiên Giang	Rạch Giá	14	12	-9	3	4	-14	21	-12	29
	Phú Quốc	24	16	-10	2	2	10	12	10	19
	Thổ Chu	15	15	-6	5	-5	11	10	14	13

Vùng Biển	Độ cao sóng biển dự báo trong 48 giờ		
	Độ cao sóng lớn nhất (m)	Hướng thịnh hành	Ghi chú
Bắc vịnh Bắc Bộ	0.3 - 2.2	Đông Bắc, Bắc	Cảnh báo
Nam vịnh Bắc Bộ	1.1 - 2.1	Đông Bắc, Đông Nam	Cảnh báo
Quảng Trị đến Quảng Ngãi	1.0 - 1.4	Đông Bắc, Đông	
Bình Định đến Ninh Thuận	1.1 - 1.8	Đông Bắc	
Bình Thuận đến Cà Mau	0.3 - 2.3	Đông Bắc, Đông	Cảnh báo
Cà Mau đến Kiên Giang	0.3 - 1.2	Đông, Đông Nam	
Quần đảo Hoàng Sa	1.3 - 1.4	Đông Bắc	
Quần đảo Trường Sa	1.0 - 1.5	Đông Bắc	
Bắc Biển Đông	1.0 - 2.7	Đông Bắc	Cảnh báo
Giữa Biển Đông	0.5 - 1.5	Đông Bắc	
Nam Biển Đông	0.7 - 1.7	Đông Bắc	

**Tin phát lúc: 13 giờ 00**

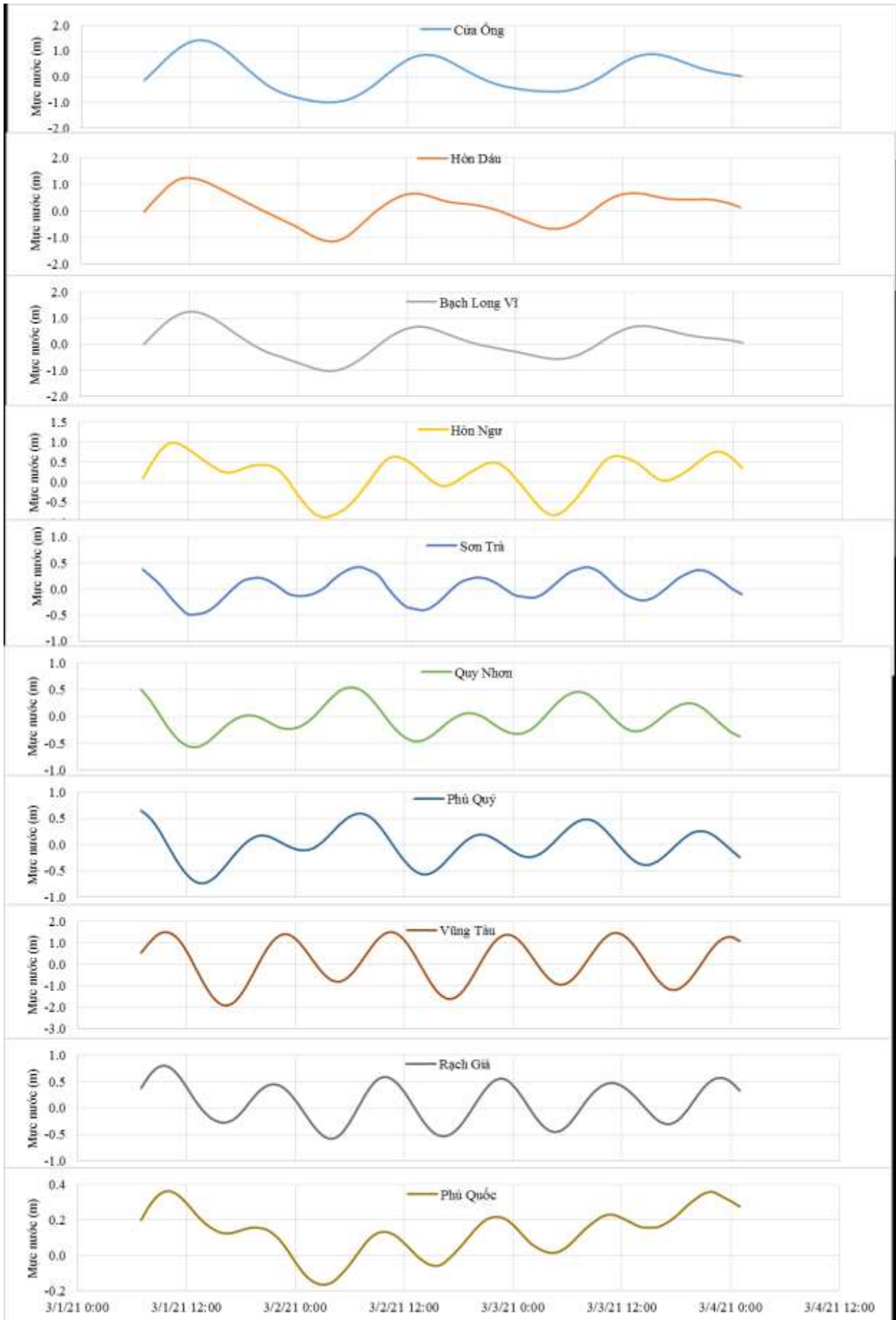
Thời điểm phát tin dự báo tiếp theo: 13 giờ 00 ngày 02/03/2021

Người xây dựng bản tin: Nguyễn Hồng Hạnh

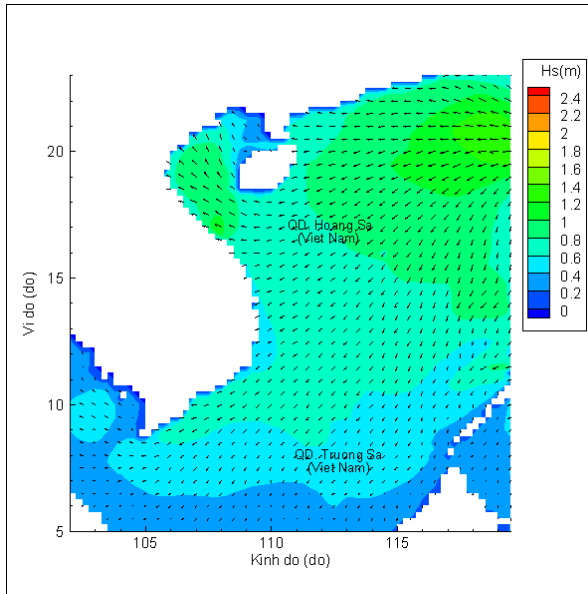
Người soát bản tin: Lê Quốc Huy

## Biến trình mực nước tổng cộng tại 10 trạm Hải văn

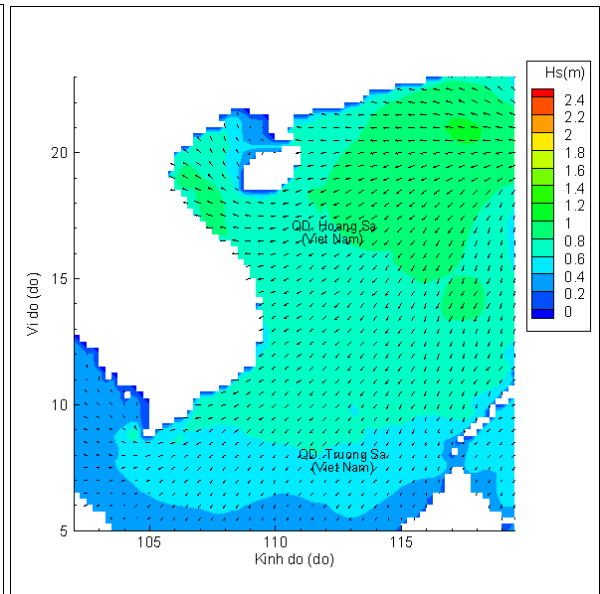
(Cửa Ông, Hòn Dấu, Bạch Long Vĩ, Hòn Ngự, Sơn Trà, Quy Nhơn, Phú Quý, Vũng Tàu, Rạch Giá, Phú Quốc)



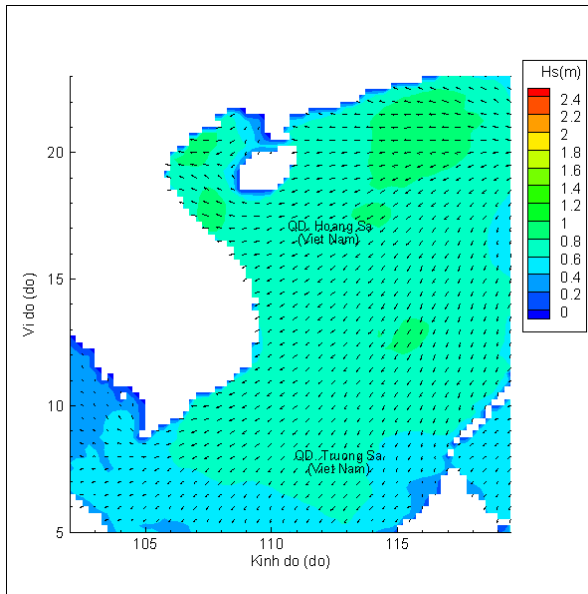
# Phân bố độ cao sóng ven bờ và ngoài khơi biển Việt Nam



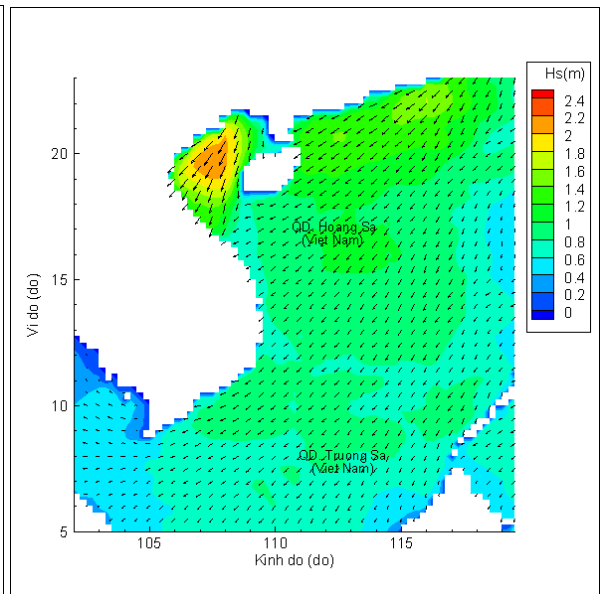
Lúc 13h ngày 01/03/2021



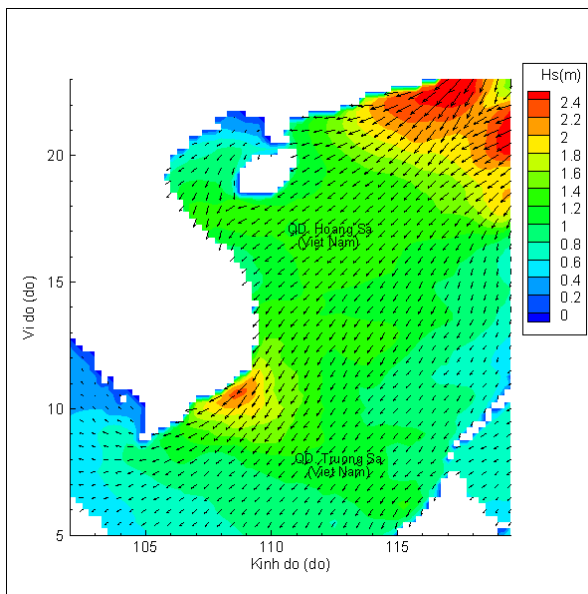
Lúc 19h ngày 01/03/2021



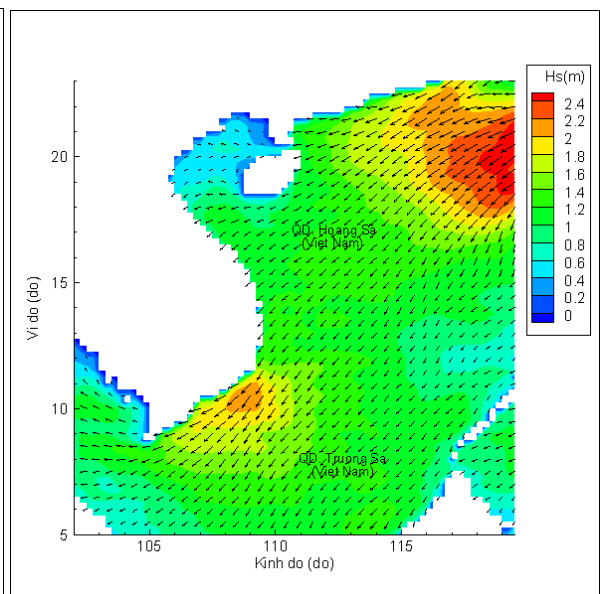
Lúc 01h ngày 02/03/2021



Lúc 13h ngày 02/03/2021



Lúc 01h ngày 03/03/2021



Lúc 13h ngày 03/03/2021