

BẢN TIN DỰ BÁO MỨC NƯỚC VÀ SÓNG BIỂN

(Lúc 13 giờ – ngày 21/02/2021)

Tỉnh/ TP	Huyện	Mức nước tổng cộng dự báo trong 48 giờ (cm)								
		21/02		22/02				23/02		
		13h	19h	1h	7h	13h	19h	1h	7h	13h
Quảng Ninh	Đầm Hà	-7	-99	-20	120	18	-114	-37	131	52
	Cửa Ông	-2	-87	-23	111	20	-101	-39	121	49
TP. Hải Phòng	Hòn Dấu	-2	-83	-19	105	19	-94	-38	119	43
	Bạch Long Vĩ	-12	-83	1	98	6	-98	-17	115	28
Thái Bình	Thái Thụy	-2	-80	-17	102	17	-89	-37	116	39
Nam Định	Hải Hậu	-1	-71	-10	92	13	-81	-31	106	32
Ninh Bình	Kim Sơn	1	-67	-11	91	11	-77	-31	104	31
Thanh Hóa	Quảng Xương	1	-65	-11	84	14	-73	-31	97	32
Nghệ An	Diễn Châu	5	-59	-8	66	21	-66	-26	82	34
	Hòn Ngư	6	-61	-6	63	20	-65	-24	78	33
Hà Tĩnh	Thạch Hà	13	-61	-5	51	25	-62	-21	64	36
Quảng Bình	Quảng Trạch	15	-50	2	28	25	-48	-7	39	33
	Quảng Ninh	12	-38	6	15	19	-35	0	24	25
Quảng Trị	Gio Linh	8	-27	12	4	12	-23	9	10	17
	Cồn Cỏ	4	-28	16	5	9	-25	12	12	13
Thừa Thiên Huế	Hương Trà	2	-15	16	-9	5	-12	17	-5	8
	Phú Lộc	-4	-6	19	-20	0	0	24	-18	2
TP. Đà Nẵng	Sơn Trà	-4	4	21	-29	-4	9	30	-27	-3
	Hoàng Sa	-20	20	29	-35	-24	22	44	-35	-29
Quảng Nam	Tam Kỳ	-9	17	24	-37	-11	20	36	-38	-13
	Cù Lao Chàm	-9	12	24	-33	-9	16	34	-34	-11
Quảng Ngãi	TP. Quảng Ngãi	-12	21	28	-42	-16	24	41	-42	-20
	Lý Sơn	-14	21	27	-40	-18	23	41	-40	-21
Bình Định	Phú Mỹ	-12	24	28	-42	-17	26	42	-44	-29
	Quy Nhơn	-14	22	25	-46	-18	28	41	-46	-29
Phú Yên	Tp. Tuy Hòa	-18	19	24	-46	-24	24	39	-47	-32
Khánh Hòa	TP. Nha Trang	-16	25	34	-38	-21	28	46	-40	-31
	Trường Sa	-22	26	36	-35	-29	28	49	-32	-35
Ninh Thuận	TP. PR-Tháp Chàm	-17	23	36	-42	-26	26	48	-41	-34
Bình Thuận	TP. Phan Thiết	-7	42	58	-31	-34	50	58	-22	-59
	Phú Quý	-18	29	42	-38	-29	32	53	-35	-41
Bà Rịa Vũng Tàu	Vũng Tàu	-35	59	64	6	-82	80	55	28	-119
	Côn Đảo	-42	37	74	3	-85	51	67	28	-115
TPHCM	Cần Giờ	-33	59	65	12	-81	82	56	34	-119
Tiền Giang	Gò Công Tây	-30	60	70	13	-80	84	57	36	-120
Bến Tre	Ba Tri	-27	62	80	18	-82	83	62	40	-122
Trà Vinh	Duyên Hải	-39	56	76	14	-91	75	64	38	-127
Sóc Trăng	Tân Phú	-40	47	79	20	-87	61	68	43	-118
Bạc Liêu	TP. Bạc Liêu	-43	32	83	30	-80	35	76	50	-101
Cà Mau	Năm Căn	-41	15	79	36	-70	6	78	52	-78
	Trần Văn Thời	2	2	45	21	-21	-13	38	42	-22
Kiên Giang	Rạch Giá	32	-6	34	6	12	-9	7	37	10
	Phú Quốc	28	4	13	26	11	-11	1	37	21
	Thổ Chu	25	11	18	23	6	-8	7	29	15

Vùng Biển	Độ cao sóng biển dự báo trong 48 giờ		
	Độ cao sóng lớn nhất (m)	Hướng thịnh hành	Ghi chú
Bắc vịnh Bắc Bộ	0.3 - 0.5	Đông Nam	
Nam vịnh Bắc Bộ	0.5 - 1.0	Đông Nam, Đông	
Quảng Trị đến Quảng Ngãi	0.8 - 1.2	Đông	
Bình Định đến Ninh Thuận	1.1 - 1.8	Đông Bắc	
Bình Thuận đến Cà Mau	0.3 - 2.3	Đông Bắc, Đông	Cảnh báo
Cà Mau đến Kiên Giang	0.3 - 1.6	Đông Nam, Đông	
Quần đảo Hoàng Sa	1.1 - 1.3	Đông Bắc	
Quần đảo Trường Sa	1.3 - 2.1	Bắc, Đông Bắc	Cảnh báo
Bắc Biển Đông	0.9 - 2.4	Đông, Đông Bắc	Cảnh báo
Giữa Biển Đông	1.3 - 3.9	Đông Bắc, Bắc	Cảnh báo
Nam Biển Đông	1.0 - 2.3	Bắc, Đông Bắc	Cảnh báo

Tin phát lúc: 13 giờ 00

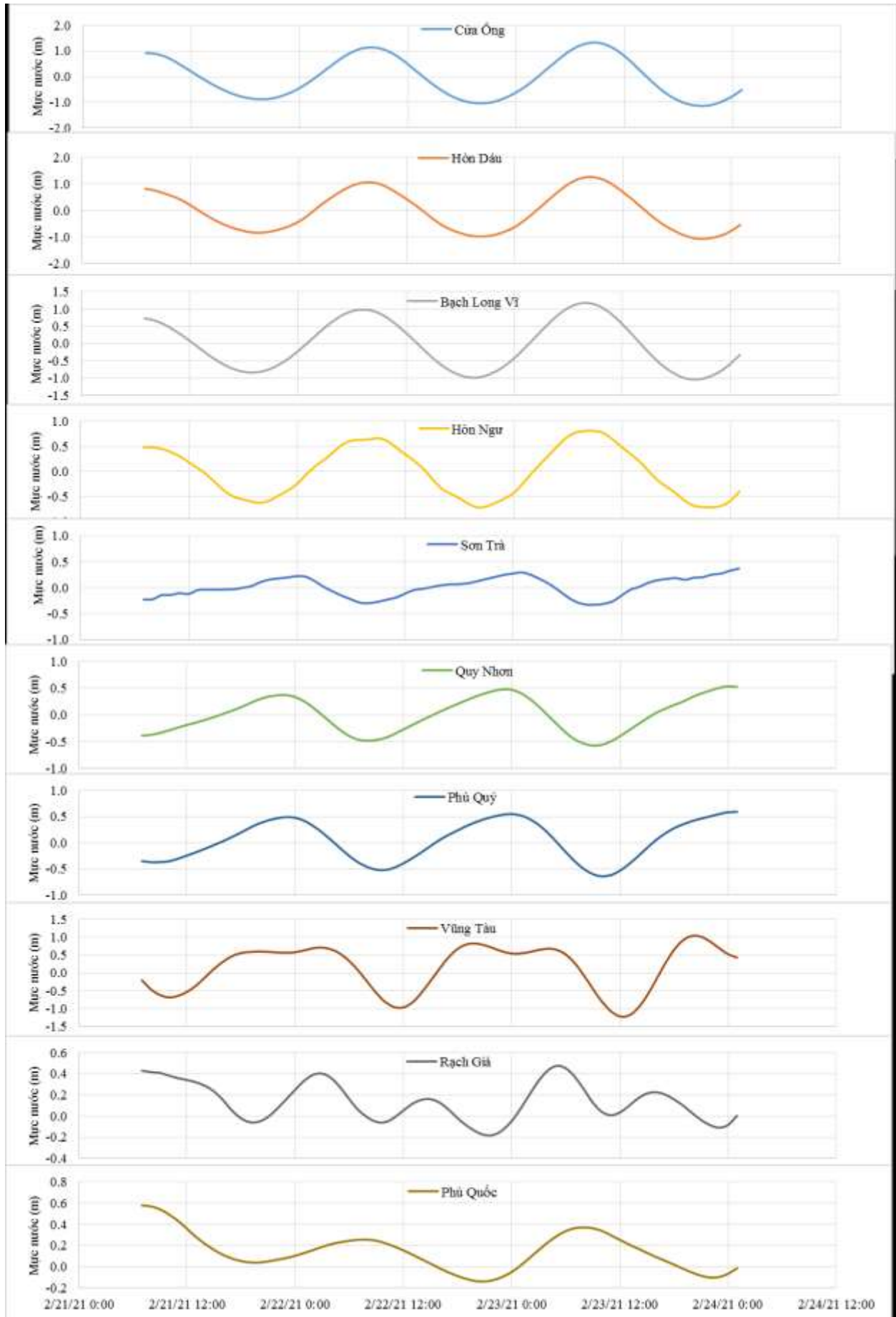
Thời điểm phát tin dự báo tiếp theo: 13 giờ 00 ngày 22/02/2021

Người xây dựng bản tin: Nguyễn Hồng Hạnh


Người soát bản tin: Lê Quốc Huy

Biến trình mực nước tổng cộng tại 10 trạm Hải vãn

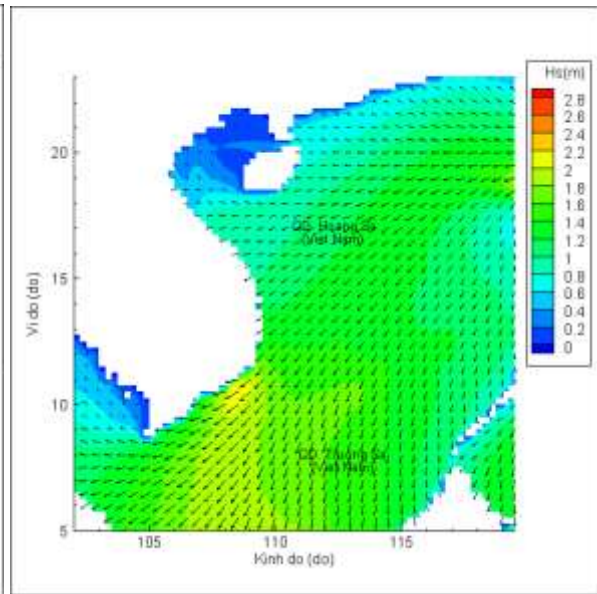
(Cửa Ông, Hòn Dấu, Bạch Long Vĩ, Hòn Ngự, Sơn Trà, Quy Nhơn, Phú Quý, Vũng Tàu, Rạch Giá, Phú Quốc)



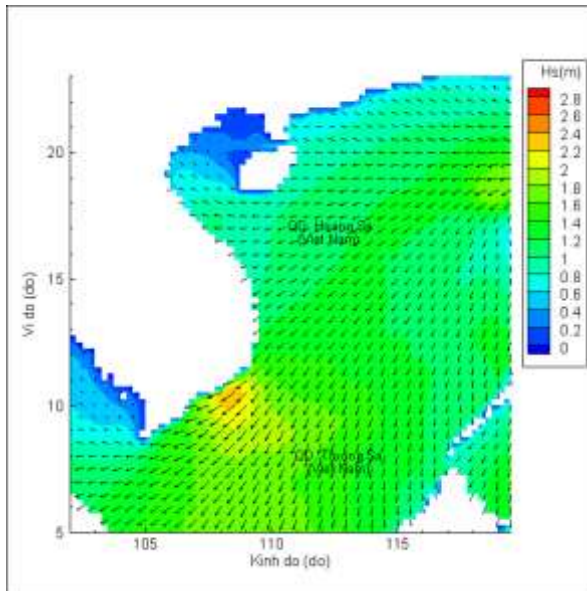
Phân bố độ cao sóng ven bờ và ngoài khơi biển Việt Nam



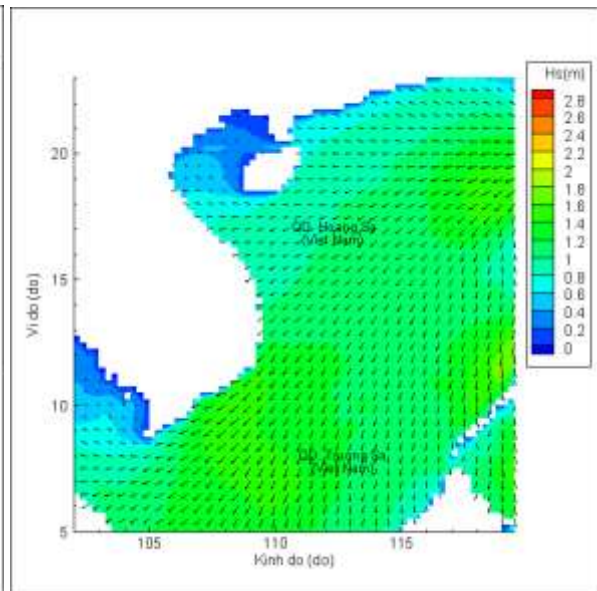
Lúc 13h ngày 21/02/2021




Lúc 19h ngày 21/02/2021




Lúc 01h ngày 22/02/2021



Lúc 13h ngày 22/02/2021



Lúc 01h ngày 23/02/2021



Lúc 13h ngày 23/02/2021