

BẢN TIN DỰ BÁO MỨC NƯỚC VÀ SÓNG BIỂN

(Lúc 13 giờ – ngày 19/02/2021)

Tỉnh/ TP	Huyện	Mức nước tổng cộng dự báo trong 48 giờ (cm)								
		19/02		20/02				21/02		
		13h	19h	1h	7h	13h	19h	1h	7h	13h
Quảng Ninh	Đầm Hà	-11	-28	-14	61	-12	-54	-7	91	-2
	Cửa Ông	0	-27	-8	49	-5	-52	-5	82	0
TP. Hải Phòng	Hòn Dấu	3	-35	2	42	-1	-52	0	74	3
	Bạch Long Vĩ	-4	-34	8	39	-8	-51	13	68	-6
Thái Bình	Thái Thụy	5	-37	4	40	1	-51	1	70	2
Nam Định	Hải Hậu	10	-36	12	31	4	-50	8	61	3
Ninh Bình	Kim Sơn	11	-35	12	31	5	-49	7	60	3
Thanh Hóa	Quảng Xương	14	-35	14	27	7	-48	8	56	4
Nghệ An	Diễn Châu	21	-34	18	20	10	-45	13	44	9
	Hòn Ngư	21	-35	19	18	10	-45	15	42	9
Hà Tĩnh	Thạch Hà	24	-33	20	10	15	-43	18	32	14
Quảng Bình	Quảng Trạch	19	-25	18	0	16	-34	18	17	16
	Quảng Ninh	15	-18	18	-4	14	-25	18	7	14
Quảng Trị	Gio Linh	10	-12	17	-7	10	-17	19	-1	10
	Cồn Cỏ	8	-12	18	-7	7	-18	21	-1	7
Thừa Thiên Huế	Hương Trà	3	-5	14	-10	4	-8	18	-8	5
	Phú Lộc	-2	1	13	-13	-1	0	18	-15	0
TP. Đà Nẵng	Sơn Trà	-6	6	12	-14	-3	8	20	-20	-4
	Hoàng Sa	-22	12	3	-21	-21	17	15	-30	-25
Quảng Nam	Tam Kỳ	-9	15	11	-16	-7	18	20	-25	-9
	Cù Lao Chàm	-10	11	10	-15	-7	14	19	-22	-8
Quảng Ngãi	TP. Quảng Ngãi	-11	17	9	-18	-9	23	21	-28	-11
	Lý Sơn	-15	16	6	-19	-12	21	18	-28	-14
Bình Định	Phú Mỹ	-11	17	7	-20	-10	22	18	-30	-9
	Quy Nhơn	-14	14	3	-18	-8	21	18	-32	-9
Phú Yên	Tp. Tuy Hòa	-17	9	0	-26	-14	17	14	-37	-18
Khánh Hòa	TP. Nha Trang	-11	16	14	-20	-11	22	22	-32	-17
	Trường Sa	-16	18	14	-20	-18	25	26	-27	-21
Ninh Thuận	TP. PR-Tháp Chàm	-12	14	15	-24	-13	20	26	-34	-18
Bình Thuận	TP. Phan Thiết	23	13	52	-30	10	29	57	-32	-10
	Phú Quý	-8	18	22	-23	-11	25	33	-31	-18
Bà Rịa Vũng Tàu	Vũng Tàu	49	6	88	-27	10	43	85	-10	-31
	Côn Đảo	36	-9	93	-32	-2	19	93	-13	-37
TPHCM	Cần Giờ	60	7	95	-26	16	44	92	-4	-26
Tiền Giang	Gò Công Tây	69	7	104	-28	23	43	99	-3	-21
Bến Tre	Ba Tri	77	15	125	-20	26	47	117	7	-17
Trà Vinh	Duyên Hải	60	2	114	-27	11	37	107	-3	-31
Sóc Trăng	Tân Phú	54	-3	110	-20	6	28	106	3	-33
Bạc Liêu	TP. Bạc Liêu	40	0	100	-1	-4	21	103	19	-35
Cà Mau	Năm Căn	19	5	84	18	-14	12	91	33	-35
	Trần Văn Thời	27	2	53	5	8	-2	53	28	5
Kiên Giang	Rạch Giá	48	-11	50	-15	23	-7	35	20	28
	Phủ Quốc	32	18	27	25	21	7	19	40	29
	Thổ Chu	29	27	31	30	17	13	24	37	24

Vùng Biển	Độ cao sóng biển dự báo trong 48 giờ		
	Độ cao sóng lớn nhất (m)	Hướng thịnh hành	Ghi chú
Bắc vịnh Bắc Bộ	0.3 - 1.3	Đông, Đông Bắc, Đông Nam	
Nam vịnh Bắc Bộ	0.7 - 1.9	Đông	
Quảng Trị đến Quảng Ngãi	1.8 - 2.8	Đông, Đông Bắc	Cảnh báo
Bình Định đến Ninh Thuận	2.5 - 3.2	Đông Bắc	Cảnh báo
Bình Thuận đến Cà Mau	0.3 - 3.6	Đông Bắc	Cảnh báo
Cà Mau đến Kiên Giang	0.3 - 2.4	Đông, Đông Nam	Cảnh báo
Quần đảo Hoàng Sa	2.7 - 3.0	Đông Bắc	Cảnh báo
Quần đảo Trường Sa	2.6 - 3.1	Đông Bắc, Bắc	Cảnh báo
Bắc Biển Đông	2.0 - 3.5	Đông Bắc, Đông	Cảnh báo
Giữa Biển Đông	1.6 - 3.4	Đông Bắc	Cảnh báo
Nam Biển Đông	2.1 - 3.2	Bắc, Đông Bắc	Cảnh báo

Tin phát lúc: 13 giờ 00

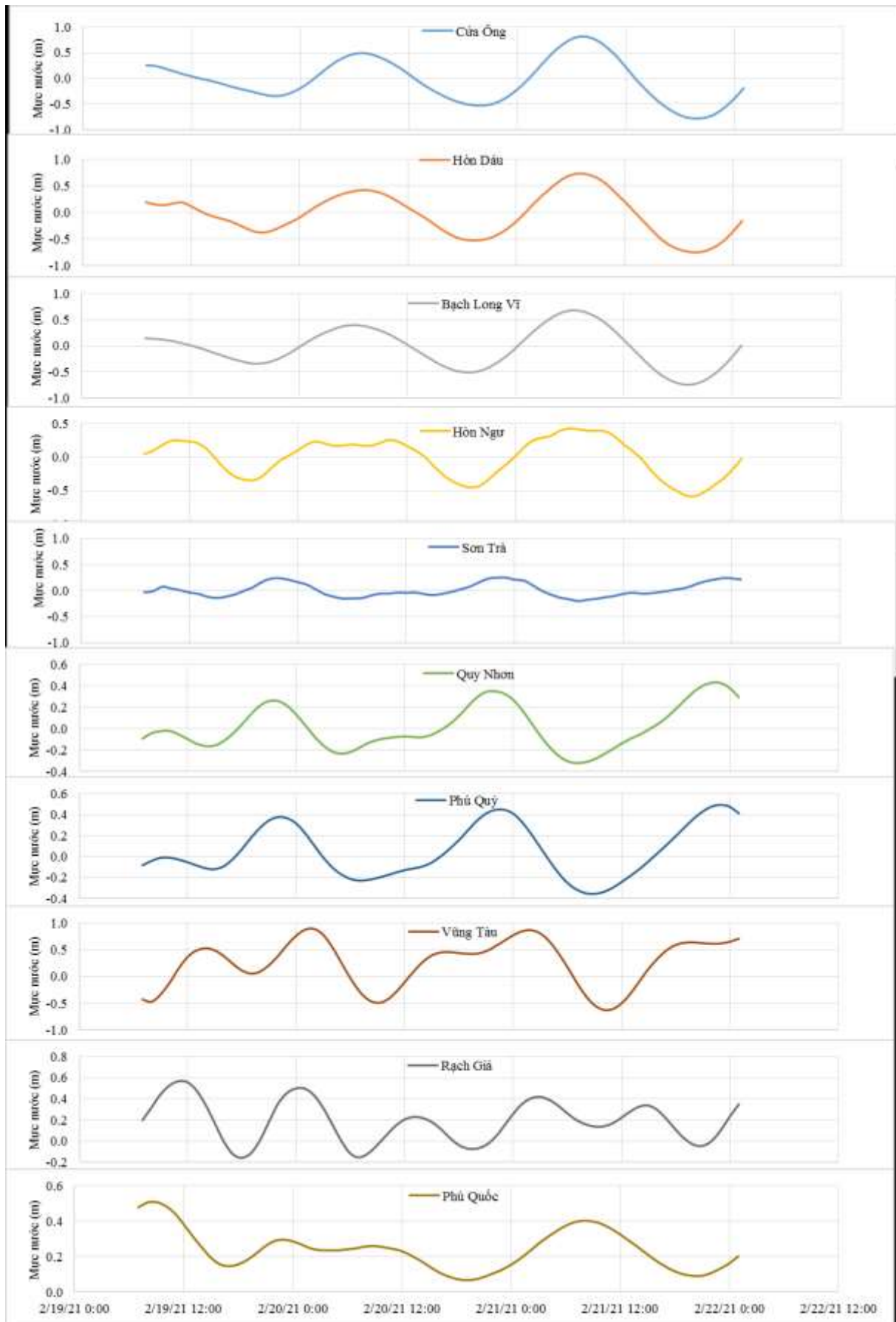
Thời điểm phát tin dự báo tiếp theo: 13 giờ 00 ngày 20/02/2021

Người xây dựng bản tin: Đặng Linh Chi

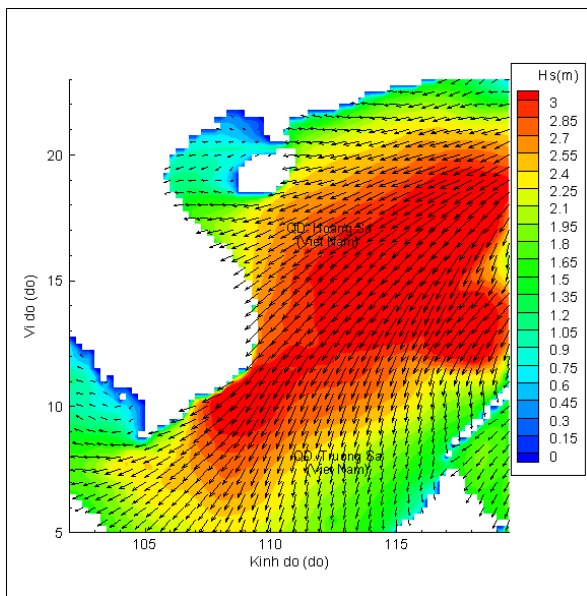
Người soát bản tin: Lê Quốc Huy

Biến trình mực nước tổng cộng tại 10 trạm Hải vãn

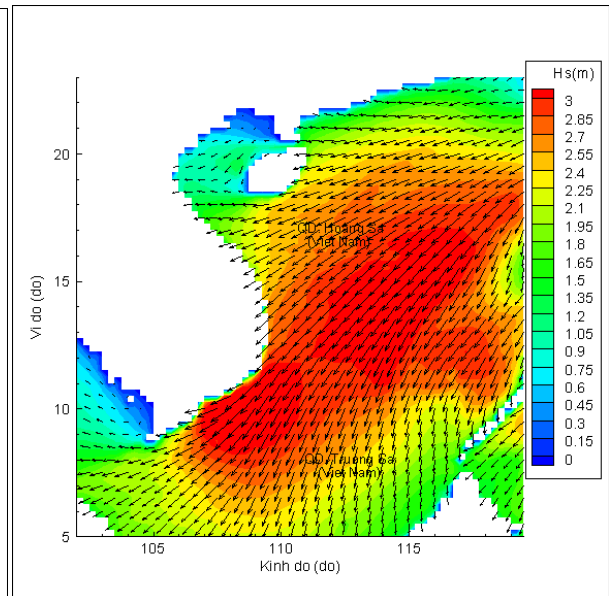
(Cửa Ông, Hòn Dấu, Bạch Long Vĩ, Hòn Ngự, Sơn Trà, Quy Nhơn, Phú Quý, Vũng Tàu, Rạch Giá, Phú Quốc)



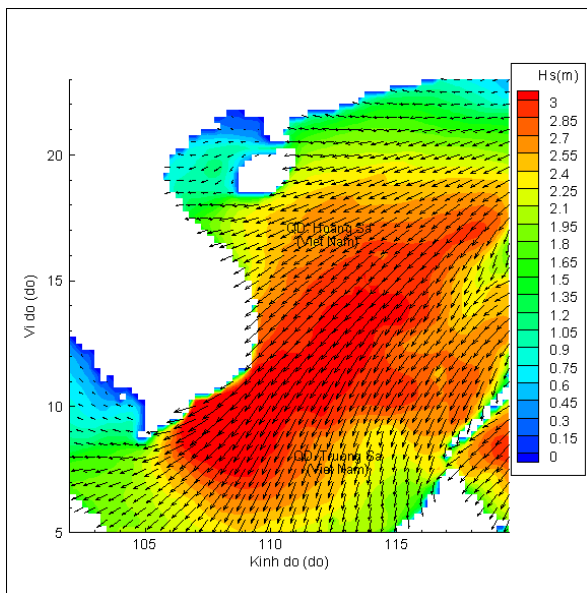
Phân bố độ cao sóng ven bờ và ngoài khơi biển Việt Nam



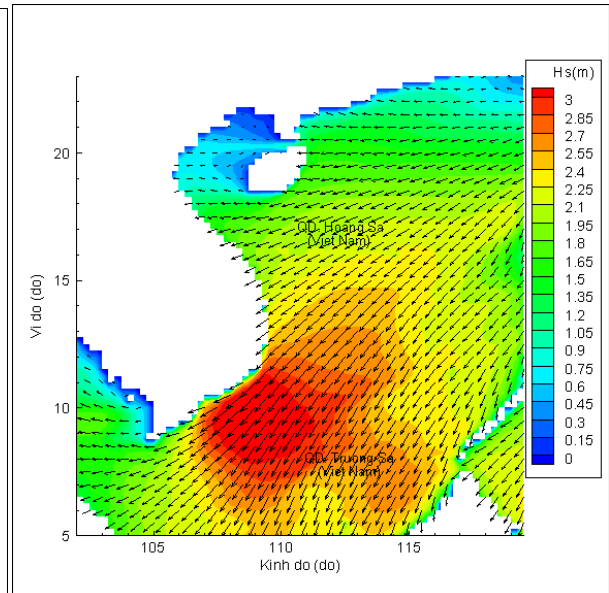
Lúc 13h ngày 19/02/2021



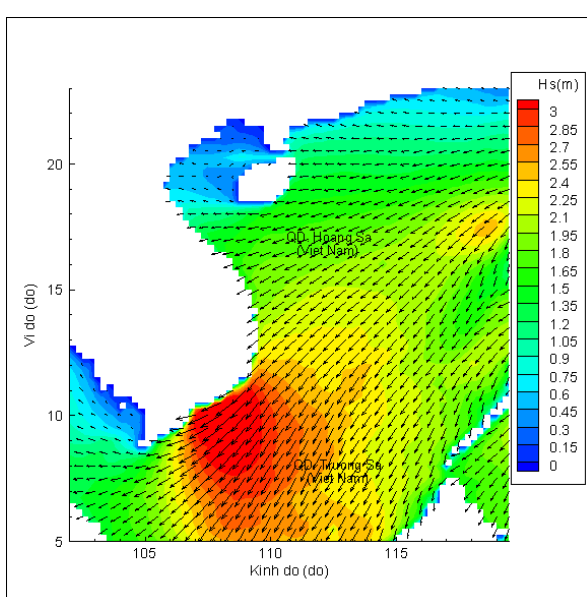
Lúc 19h ngày 19/02/2021



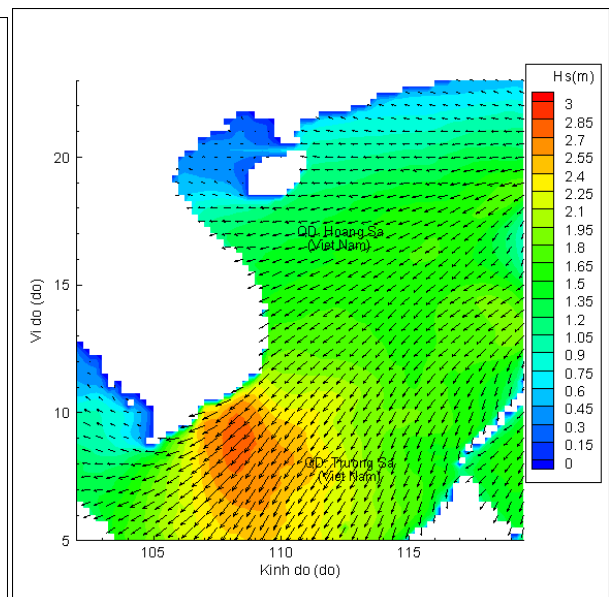
Lúc 01h ngày 20/02/2021



Lúc 13h ngày 20/02/2021



Lúc 01h ngày 21/02/2021



Lúc 13h ngày 21/02/2021

