

BẢN TIN DỰ BÁO MỨC NƯỚC VÀ SÓNG BIỂN

(Lúc 13 giờ – ngày 16/02/2021)

Tỉnh/ TP	Huyện	Mức nước tổng cộng dự báo trong 48 giờ (cm)								
		16/02		17/02				18/02		
		13h	19h	1h	7h	13h	19h	1h	7h	13h
Quảng Ninh	Đầm Hà	72	23	-59	-35	21	15	-33	13	6
	Cửa Ông	76	23	-50	-38	31	7	-25	-4	21
TP. Hải Phòng	Hòn Dấu	71	13	-34	-41	32	-2	-11	-9	28
	Bạch Long Vĩ	68	10	-36	-36	25	-3	-13	-9	17
Thái Bình	Thái Thụy	69	8	-27	-41	33	-7	-6	-10	31
Nam Định	Hải Hậu	67	6	-18	-41	34	-10	4	-18	34
Ninh Bình	Kim Sơn	65	5	-16	-39	34	-13	6	-19	36
Thanh Hóa	Quảng Xương	62	5	-10	-38	35	-12	11	-20	38
Nghệ An	Diễn Châu	52	8	-6	-31	35	-10	17	-19	40
	Hòn Ngư	53	7	-5	-32	34	-10	18	-19	38
Hà Tĩnh	Thạch Hà	50	8	-6	-30	32	-8	20	-19	38
Quảng Bình	Quảng Trạch	24	15	-10	-18	16	0	13	-11	27
	Quảng Ninh	10	16	-9	-9	8	3	11	-7	21
Quảng Trị	Gio Linh	-1	15	-9	-1	0	5	10	-2	15
	Cồn Cỏ	-1	14	-10	0	-2	4	8	-3	12
Thừa Thiên Huế	Hương Trà	-13	12	-8	7	-10	6	8	5	6
	Phú Lộc	-24	10	-6	12	-18	8	6	8	-2
TP. Đà Nẵng	Sơn Trà	-31	8	-3	16	-23	8	5	11	-7
	Hoàng Sa	-37	6	-9	24	-30	9	-9	8	-25
Quảng Nam	Tam Kỳ	-38	10	-3	20	-28	12	3	14	-12
	Cù Lao Chàm	-36	9	-3	19	-27	10	2	12	-13
Quảng Ngãi	TP. Quảng Ngãi	-40	9	-7	23	-30	12	-3	14	-16
	Lý Sơn	-39	8	-6	23	-29	11	-4	13	-18
Bình Định	Phú Mỹ	-39	9	-8	25	-28	11	-6	13	-19
	Quy Nhơn	-40	8	-12	20	-35	3	-15	11	-19
Phú Yên	Tp. Tuy Hòa	-41	4	-12	20	-31	7	-7	9	-21
Khánh Hòa	TP. Nha Trang	-39	9	-4	28	-26	12	0	13	-18
	Trường Sa	-31	3	-1	25	-21	9	0	9	-17
Ninh Thuận	TP. PR-Tháp Chàm	-41	6	-6	25	-29	9	-2	9	-21
Bình Thuận	TP. Phan Thiết	-9	-18	36	9	11	-12	40	-6	16
	Phú Quý	-35	2	4	25	-21	6	6	8	-15
Bà Rịa Vũng Tàu	Vũng Tàu	63	-94	109	-38	75	-61	105	-38	58
	Côn Đảo	66	-104	105	-42	66	-76	106	-47	52
TPHCM	Cần Giờ	76	-101	122	-44	89	-64	118	-43	69
Tiền Giang	Gò Công Tây	84	-106	131	-47	99	-67	128	-48	78
Bến Tre	Ba Tri	90	-111	141	-46	106	-68	149	-43	84
Trà Vinh	Duyên Hải	92	-123	137	-57	97	-82	139	-53	75
Sóc Trăng	Tân Phú	101	-128	135	-54	96	-86	135	-48	72
Bạc Liêu	TP. Bạc Liêu	98	-117	113	-34	81	-75	115	-27	58
Cà Mau	Năm Căn	71	-85	78	-6	50	-53	84	-1	35
	Trần Văn Thời	51	-33	41	-7	31	-34	44	-1	34
Kiên Giang	Rạch Giá	43	-4	25	-11	26	-24	32	-9	34
	Phú Quốc	28	16	10	13	10	5	12	22	24
	Thổ Chu	20	15	14	15	5	6	14	23	17

Vùng Biển	Độ cao sóng biển dự báo trong 48 giờ		
	Độ cao sóng lớn nhất (m)	Hướng thịnh hành	Ghi chú
Bắc vịnh Bắc Bộ	0.3 - 1.5	Đông Bắc, Đông	
Nam vịnh Bắc Bộ	0.8 - 1.9	Đông Bắc, Đông	
Quảng Trị đến Quảng Ngãi	1.6 - 2.6	Đông Bắc, Đông	Cảnh báo
Bình Định đến Ninh Thuận	1.7 - 2.4	Đông Bắc	Cảnh báo
Bình Thuận đến Cà Mau	0.3 - 3.0	Đông Bắc	Cảnh báo
Cà Mau đến Kiên Giang	0.3 - 1.4	Đông, Đông Nam	
Quần đảo Hoàng Sa	2.5 - 2.7	Đông Bắc	Cảnh báo
Quần đảo Trường Sa	1.2 - 2.1	Bắc, Đông Bắc	Cảnh báo
Bắc Biển Đông	2.0 - 4.0	Đông Bắc	Cảnh báo
Giữa Biển Đông	1.0 - 2.7	Đông Bắc, Bắc	Cảnh báo
Nam Biển Đông	1.0 - 2.3	Bắc, Đông Bắc	Cảnh báo

Tin phát lúc: 13 giờ 00

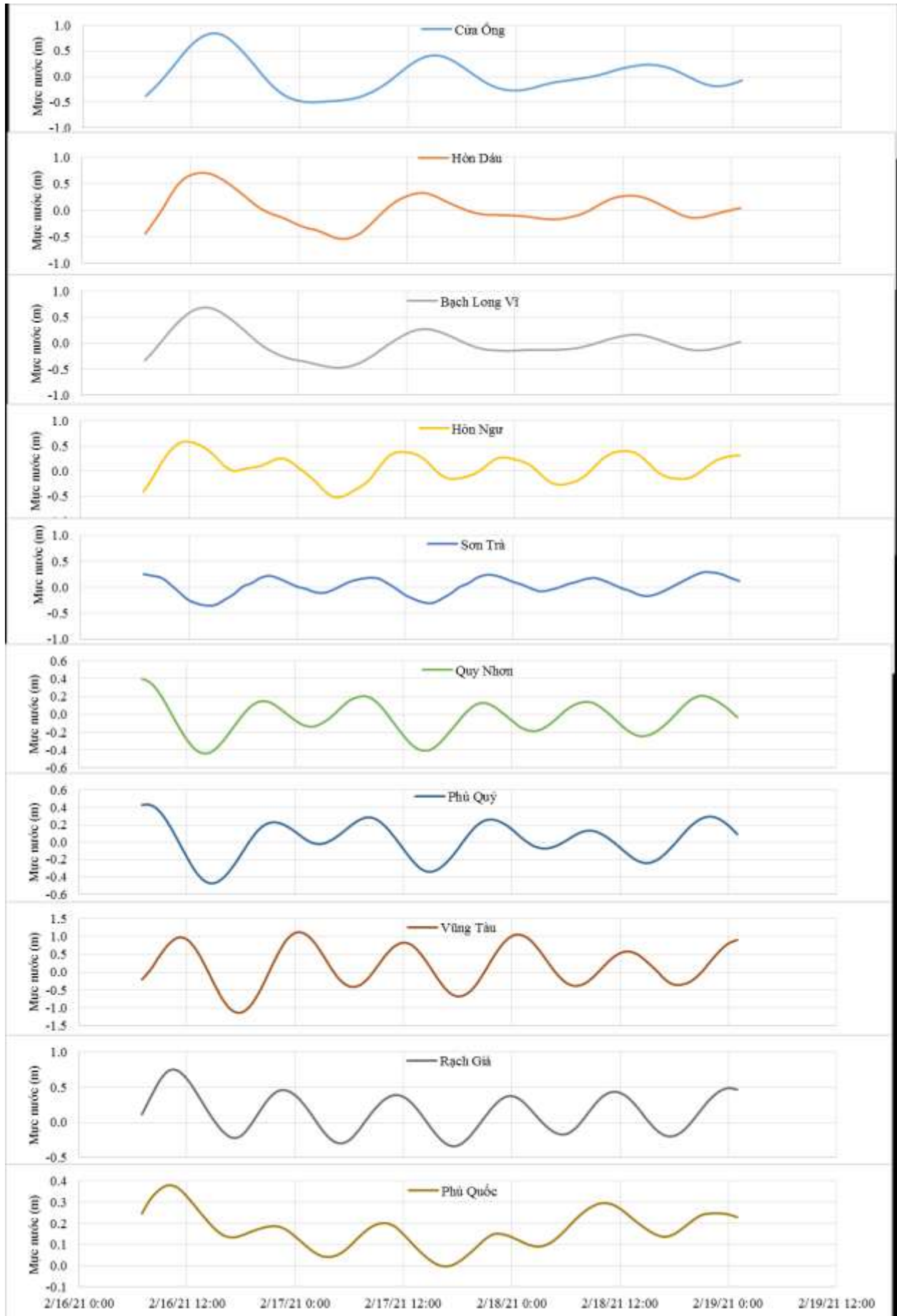
Thời điểm phát tin dự báo tiếp theo: 13 giờ 00 ngày 17/02/2021

Người xây dựng bản tin: Nguyễn Hồng Hạnh

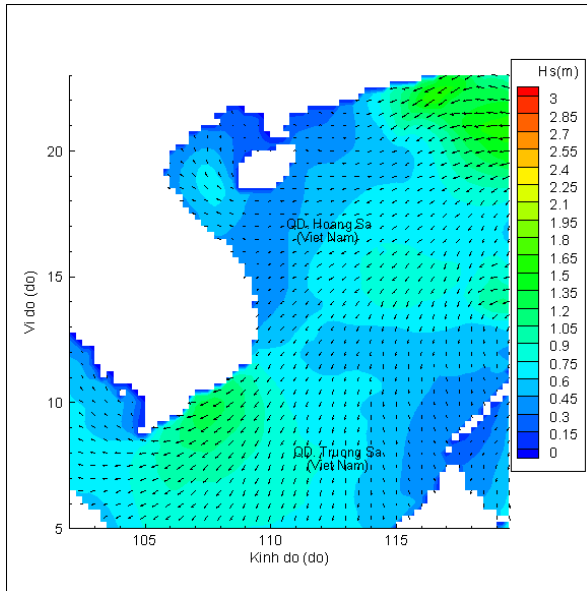
Người soát bản tin: Lê Quốc Huy

Biến trình mực nước tổng cộng tại 10 trạm Hải vãn

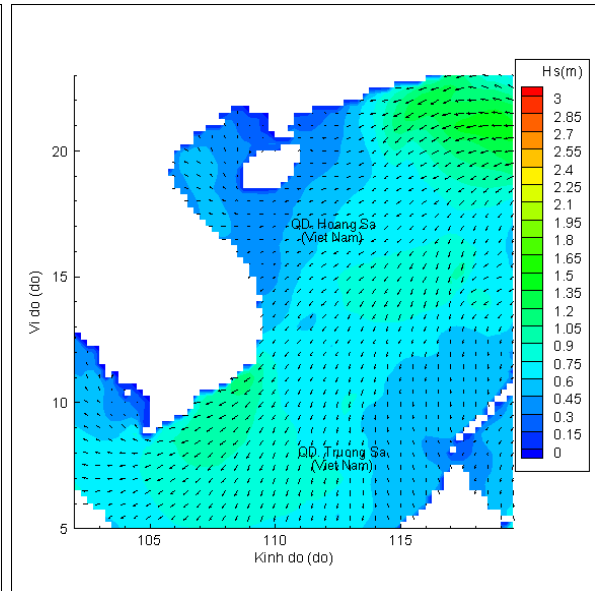
(Cửa Ông, Hòn Dấu, Bạch Long Vĩ, Hòn Ngự, Sơn Trà, Quy Nhơn, Phú Quý, Vũng Tàu, Rạch Giá, Phú Quốc)



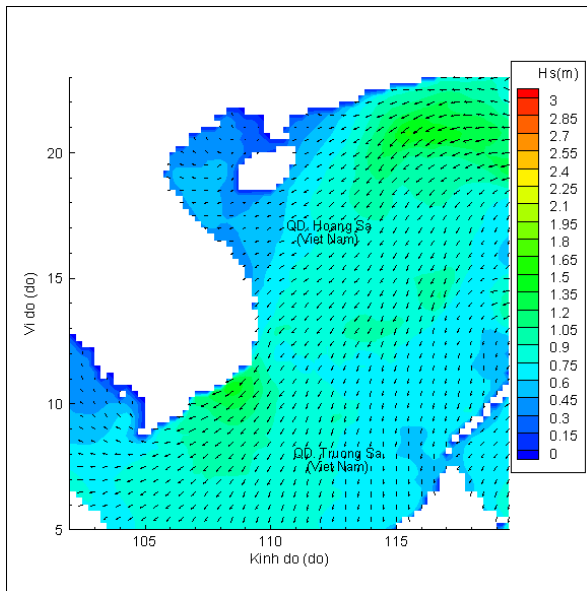
Phân bố độ cao sóng ven bờ và ngoài khơi biển Việt Nam



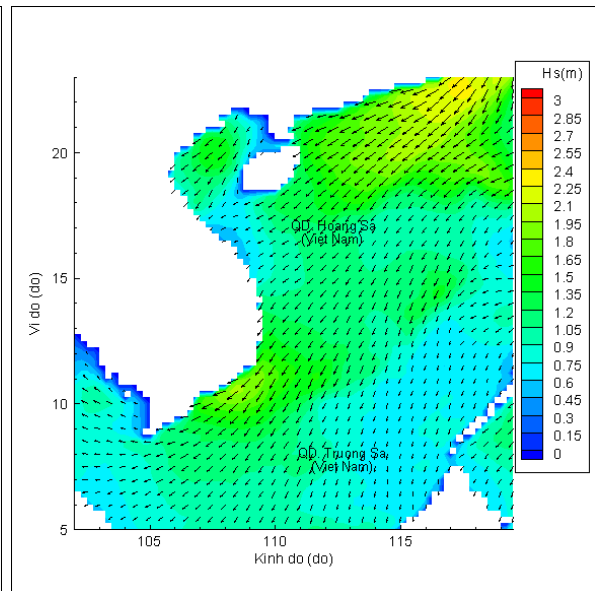
Lúc 13h ngày 16/02/2021



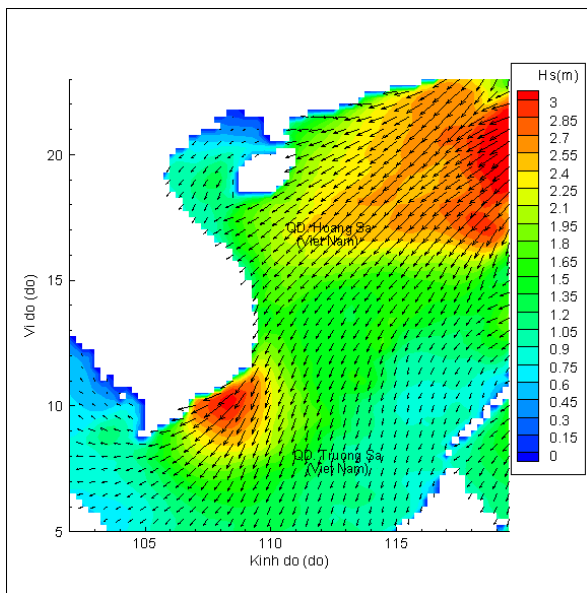
Lúc 19h ngày 16/02/2021



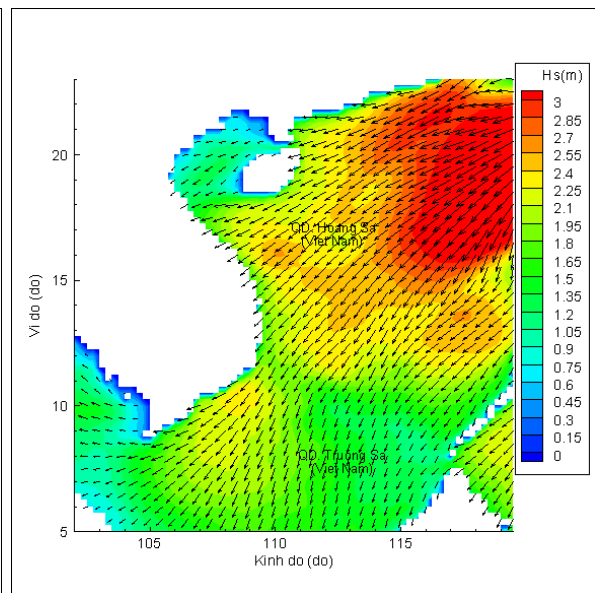
Lúc 01h ngày 17/02/2021



Lúc 13h ngày 17/02/2021



Lúc 01h ngày 18/02/2021



Lúc 13h ngày 18/02/2021