

BẢN TIN DỰ BÁO MỨC NƯỚC VÀ SÓNG BIỂN

(Lúc 13 giờ – ngày 13/02/2021)

Tỉnh/ TP	Huyện	Mức nước tổng cộng dự báo trong 48 giờ (cm)								
		13/02		14/02				15/02		
		13h	19h	1h	7h	13h	19h	1h	7h	13h
Quảng Ninh	Đầm Hà	200	-40	-139	-33	169	3	-110	-46	126
	Cửa Ông	181	-21	-143	-30	156	13	-107	-48	120
TP. Hải Phòng	Hòn Dấu	157	-9	-135	-24	140	16	-97	-46	111
	Bạch Long Vĩ	154	-34	-126	-12	137	-1	-96	-34	108
Thái Bình	Thái Thụy	147	-7	-129	-21	133	14	-91	-44	107
Nam Định	Hải Hậu	125	3	-122	-18	117	18	-82	-42	96
Ninh Bình	Kim Sơn	118	5	-119	-18	112	18	-78	-40	93
Thanh Hóa	Quảng Xương	112	9	-112	-22	106	19	-72	-44	89
Nghệ An	Diễn Châu	100	18	-102	-23	89	24	-62	-43	76
	Hòn Ngư	95	16	-100	-22	87	24	-61	-42	73
Hà Tĩnh	Thạch Hà	79	20	-95	-18	75	30	-59	-37	63
Quảng Bình	Quảng Trạch	41	33	-83	-1	36	39	-56	-14	31
	Quảng Ninh	16	35	-68	10	14	37	-48	-1	12
Quảng Trị	Gio Linh	-6	31	-52	21	-5	33	-38	11	-3
	Cồn Cỏ	-6	26	-54	25	-4	30	-41	14	-2
Thừa Thiên Huế	Hương Trà	-26	25	-32	27	-23	26	-25	21	-18
	Phú Lộc	-41	20	-14	31	-37	21	-12	27	-30
TP. Đà Nẵng	Sơn Trà	-52	15	0	31	-49	15	-3	31	-39
	Hoàng Sa	-67	-7	17	44	-58	-4	3	44	-49
Quảng Nam	Tam Kỳ	-65	11	14	36	-59	10	6	37	-48
	Cù Lao Chàm	-61	10	10	34	-56	10	3	35	-46
Quảng Ngãi	TP. Quảng Ngãi	-74	7	16	45	-66	7	4	47	-53
	Lý Sơn	-71	3	17	43	-63	4	5	44	-51
Bình Định	Phú Mỹ	-73	4	15	49	-62	7	4	49	-54
	Quy Nhơn	-76	2	10	44	-68	2	-1	45	-54
Phú Yên	Tp. Tuy Hòa	-78	-3	9	47	-67	1	-2	47	-55
Khánh Hòa	TP. Nha Trang	-76	4	16	55	-64	5	3	51	-55
	Trường Sa	-77	-6	20	56	-61	-6	8	53	-45
Ninh Thuận	TP. PR-Tháp Chàm	-85	6	13	59	-74	5	1	55	-59
Bình Thuận	TP. Phan Thiết	-100	17	29	79	-66	-5	29	56	-38
	Phú Quý	-87	5	21	63	-70	0	10	56	-54
Bà Rịa Vũng Tàu	Vũng Tàu	-47	-67	108	42	7	-96	115	6	45
	Côn Đảo	-26	-95	104	36	19	-116	109	1	52
TPHCM	Cần Giờ	-38	-73	118	35	21	-104	126	-3	60
Tiền Giang	Gò Công Tây	-36	-73	121	35	25	-107	132	-6	66
Bến Tre	Ba Tri	-30	-77	131	35	32	-113	140	-7	75
Trà Vinh	Duyên Hải	-17	-101	136	24	40	-132	144	-16	79
Sóc Trăng	Tân Phú	14	-127	145	13	62	-149	149	-23	94
Bạc Liêu	TP. Bạc Liêu	56	-158	143	7	86	-162	138	-18	103
Cà Mau	Năm Căn	58	-139	104	24	72	-133	95	5	80
	Trần Văn Thời	30	-34	24	30	34	-46	28	14	44
Kiên Giang	Rạch Giá	23	17	-10	25	25	3	-3	13	29
	Phú Quốc	37	22	-5	18	24	12	-5	16	21
	Thổ Chu	27	20	3	18	15	9	1	15	14

Vùng Biển	Độ cao sóng biển dự báo trong 48 giờ		
	Độ cao sóng lớn nhất (m)	Hướng thịnh hành	Ghi chú
Bắc vịnh Bắc Bộ	0.3 - 0.4	Đông, Đông Nam, Đông Bắc	
Nam vịnh Bắc Bộ	0.3 - 0.6	Đông, Đông Bắc	
Quảng Trị đến Quảng Ngãi	0.5 - 1.0	Đông Bắc, Đông	
Bình Định đến Ninh Thuận	1.0 - 2.0	Đông Bắc	Cảnh báo
Bình Thuận đến Cà Mau	0.3 - 2.2	Đông Bắc, Đông	Cảnh báo
Cà Mau đến Kiên Giang	0.3 - 1.1	Đông Nam, Đông	
Quần đảo Hoàng Sa	1.0 - 1.2	Đông Bắc	
Quần đảo Trường Sa	1.2 - 1.8	Bắc	
Bắc Biển Đông	0.8 - 1.7	Đông Bắc, Bắc	
Giữa Biển Đông	0.9 - 1.5	Bắc	
Nam Biển Đông	1.0 - 1.9	Bắc, Đông Bắc	

Tin phát lúc: 13 giờ 00

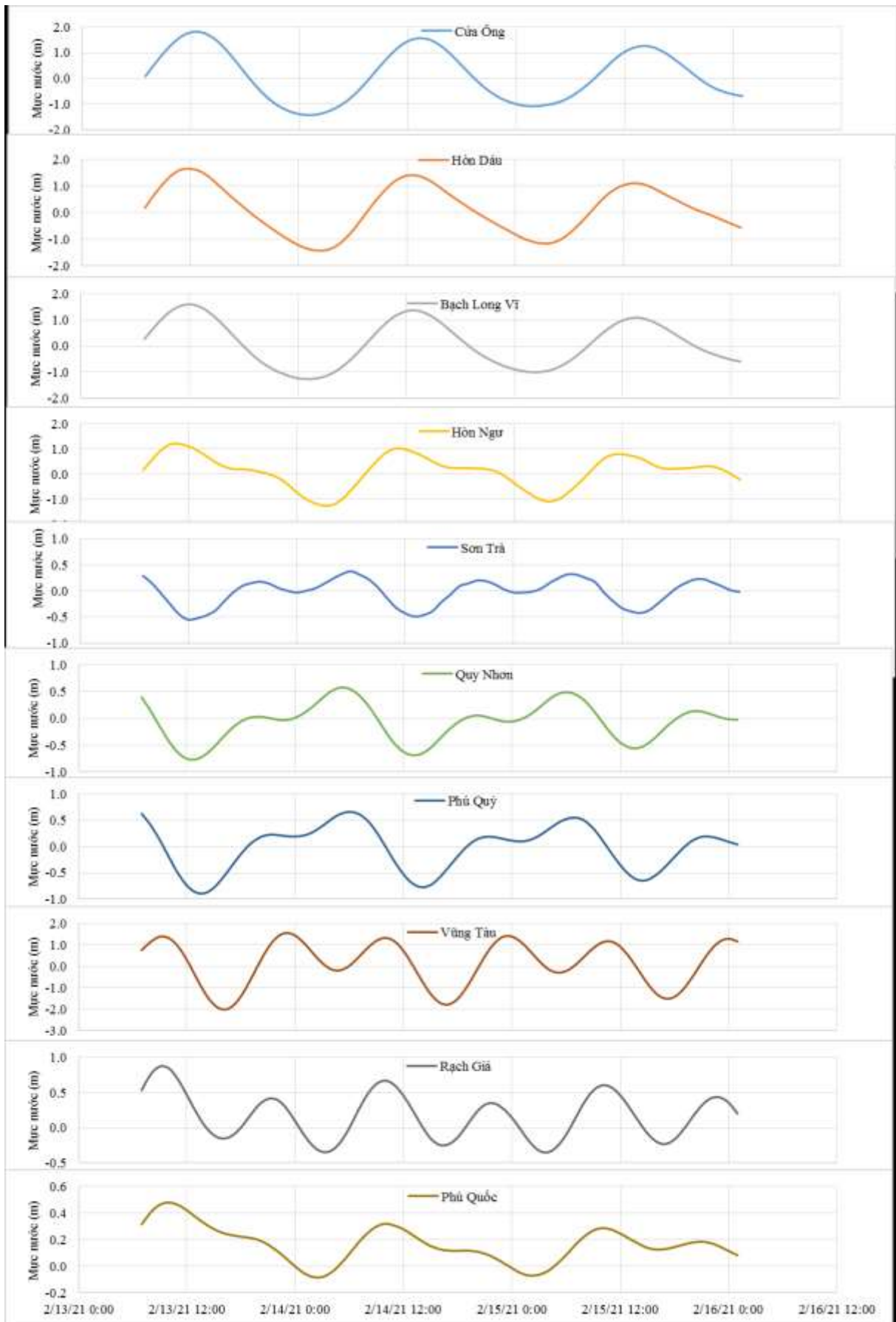
Thời điểm phát tin dự báo tiếp theo: 13 giờ 00 ngày 14/02/2021

Người xây dựng bản tin : Đặng Linh Chi

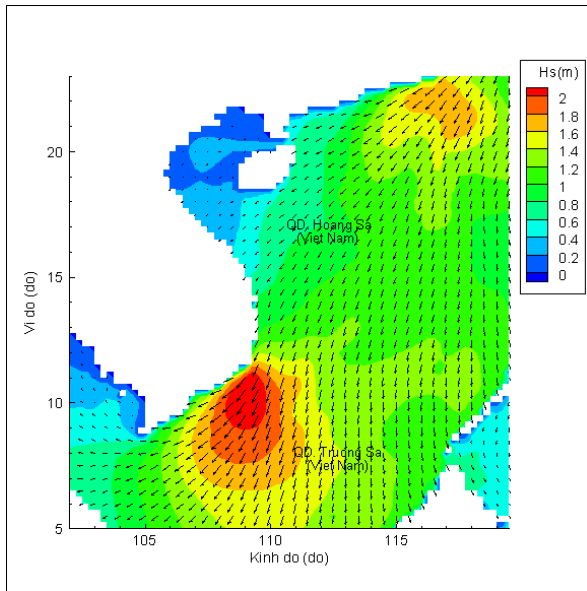
Người soát bản tin: Lê Quốc Huy

Biến trình mực nước tổng cộng tại 10 trạm Hải vãn

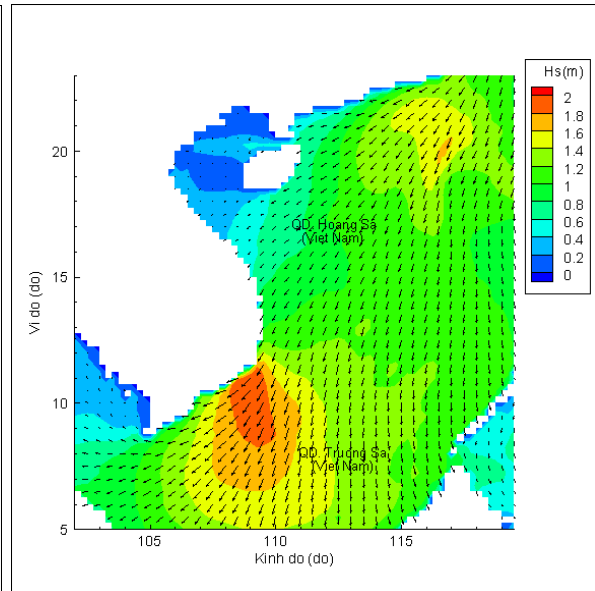
(Cửa Ông, Hòn Dấu, Bạch Long Vĩ, Hòn Ngự, Sơn Trà, Quy Nhơn, Phú Quý, Vũng Tàu, Rạch Giá, Phú Quốc)



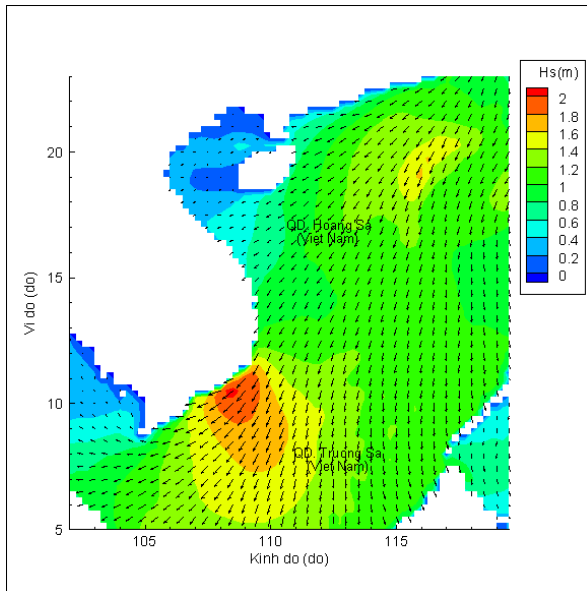
Phân bố độ cao sóng ven bờ và ngoài khơi biển Việt Nam



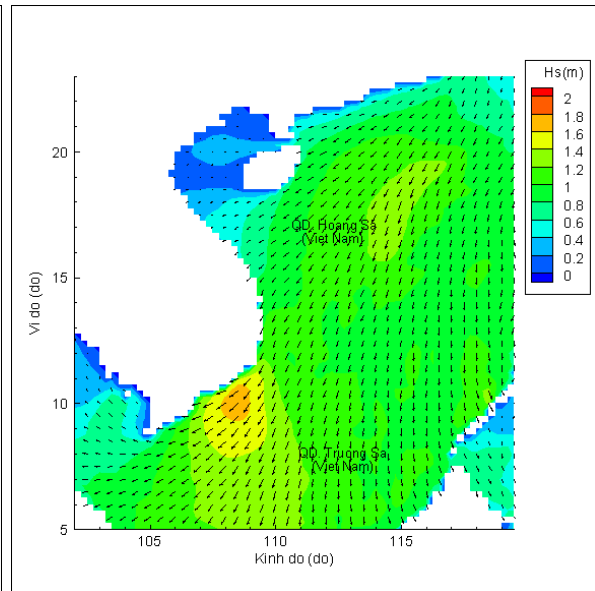
Lúc 13h ngày 13/02/2021



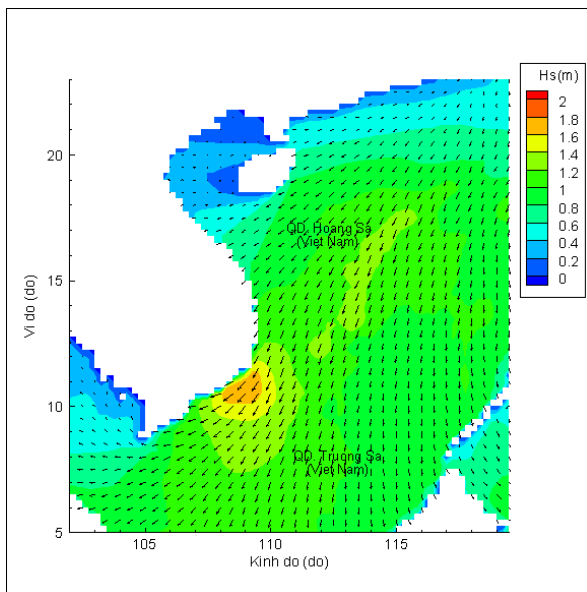
Lúc 19h ngày 13/02/2021



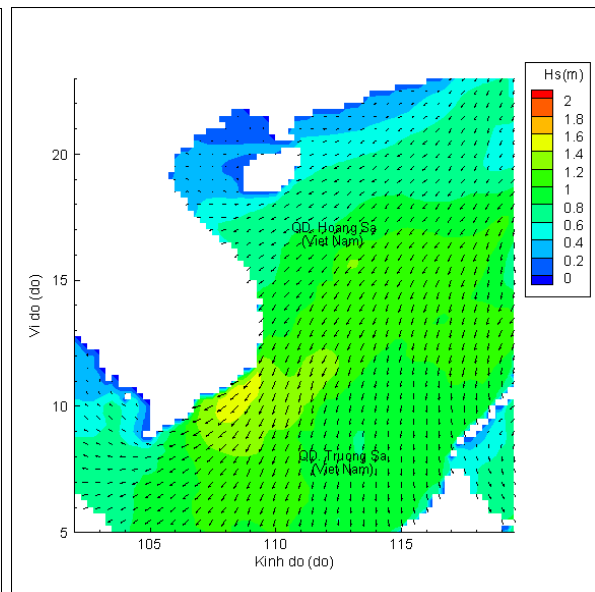
Lúc 01h ngày 14/02/2021



Lúc 13h ngày 14/02/2021



Lúc 01h ngày 15/02/2021



Lúc 13h ngày 15/02/2021