

BẢN TIN DỰ BÁO MỨC NƯỚC VÀ SÓNG BIỂN

(Lúc 13 giờ – ngày 29/01/2021)

Tỉnh/ TP	Huyện	Mức nước tổng cộng dự báo trong 48 giờ (cm)								
		29/01		30/01				31/01		
		13h	19h	1h	7h	13h	19h	1h	7h	13h
Quảng Ninh	Đầm Hà	214	-90	-155	21	219	-46	-158	-10	218
	Cửa Ông	189	-64	-159	28	200	-29	-159	-6	202
TP. Hải Phòng	Hòn Dấu	165	-44	-160	37	175	-11	-153	2	181
	Bạch Long Vĩ	150	-71	-144	48	166	-42	-142	15	178
Thái Bình	Thái Thụy	154	-38	-155	40	165	-7	-147	5	171
Nam Định	Hải Hậu	130	-22	-150	45	142	2	-139	10	152
Ninh Bình	Kim Sơn	122	-15	-149	46	135	6	-136	10	146
Thanh Hóa	Quảng Xương	116	-8	-143	43	128	11	-129	8	139
Nghệ An	Diễn Châu	103	4	-127	38	111	20	-111	7	121
	Hòn Ngư	99	3	-124	39	107	19	-109	9	117
Hà Tĩnh	Thạch Hà	88	9	-115	36	93	25	-102	10	103
Quảng Bình	Quảng Trạch	47	24	-93	39	51	37	-86	23	60
	Quảng Ninh	19	28	-72	41	24	38	-66	32	32
Quảng Trị	Gio Linh	-5	28	-48	43	-1	36	-46	40	8
	Cồn Cỏ	-6	21	-50	48	-1	29	-48	46	8
Thừa Thiên Huế	Hương Trà	-26	24	-22	40	-24	29	-23	44	-16
	Phú Lộc	-45	21	1	37	-44	25	-2	46	-37
TP. Đà Nẵng	Sơn Trà	-57	18	19	34	-57	20	14	48	-51
	Hoàng Sa	-77	-10	44	37	-77	-14	30	54	-70
Quảng Nam	Tam Kỳ	-71	15	39	35	-72	14	32	54	-65
	Cù Lao Chàm	-67	15	32	34	-68	14	25	51	-61
Quảng Ngãi	TP. Quảng Ngãi	-81	10	46	41	-82	7	36	62	-74
	Lý Sơn	-79	5	45	38	-79	2	34	57	-72
Bình Định	Phú Mỹ	-81	3	50	43	-82	-2	35	62	-78
	Quy Nhơn	-88	-2	46	42	-86	-4	34	63	-78
Phú Yên	Tp. Tuy Hòa	-88	-6	43	40	-87	-10	31	57	-83
Khánh Hòa	TP. Nha Trang	-84	3	51	50	-85	-5	36	66	-82
	Trường Sa	-87	-1	49	55	-87	-9	36	69	-80
Ninh Thuận	TP. PR-Tháp Chàm	-94	7	44	57	-96	-1	30	72	-89
Bình Thuận	TP. Phan Thiết	-122	41	47	105	-115	12	39	102	-89
	Phú Quý	-99	11	48	67	-97	0	35	77	-88
Bà Rịa Vũng Tàu	Vũng Tàu	-107	-4	101	110	-65	-61	113	72	-6
	Côn Đảo	-85	-50	107	99	-43	-100	116	64	11
TPHCM	Cần Giờ	-96	-5	105	109	-51	-64	121	67	11
Tiền Giang	Gò Công Tây	-94	-3	108	110	-48	-63	125	68	19
Bến Tre	Ba Tri	-82	-4	128	120	-39	-67	142	69	30
Trà Vinh	Duyên Hải	-82	-33	132	105	-35	-97	146	57	31
Sóc Trăng	Tân Phú	-56	-63	138	90	-9	-123	153	43	57
Bạc Liêu	TP. Bạc Liêu	-6	-110	147	74	37	-157	154	34	92
Cà Mau	Năm Căn	18	-115	116	79	46	-144	113	51	84
	Trần Văn Thời	23	-19	19	69	26	-39	16	43	45
Kiên Giang	Rạch Giá	25	33	-14	50	18	12	-17	16	21
	Phú Quốc	56	31	-5	32	42	19	-15	16	42
	Thổ Chu	48	30	8	38	33	20	-4	25	31

Vùng Biển	Độ cao sóng biển dự báo trong 48 giờ		
	Độ cao sóng lớn nhất (m)	Hướng thịnh hành	Ghi chú
Bắc vịnh Bắc Bộ	0.3 - 1.3	Đông, Đông Bắc	
Nam vịnh Bắc Bộ	0.6 - 1.8	Đông	
Quảng Trị đến Quảng Ngãi	1.7 - 2.6	Đông, Đông Bắc	Cảnh báo
Bình Định đến Ninh Thuận	2.3 - 3.3	Đông Bắc	Cảnh báo
Bình Thuận đến Cà Mau	0.3 - 3.9	Đông Bắc	Cảnh báo
Cà Mau đến Kiên Giang	0.3 - 2.1	Đông, Đông Nam	Cảnh báo
Quần đảo Hoàng Sa	2.6 - 2.9	Đông Bắc, Đông	Cảnh báo
Quần đảo Trường Sa	2.5 - 3.1	Đông Bắc, Bắc	Cảnh báo
Bắc Biển Đông	2.2 - 4.6	Đông Bắc, Đông	Cảnh báo
Giữa Biển Đông	1.6 - 3.6	Đông Bắc	Cảnh báo
Nam Biển Đông	2.0 - 3.4	Đông Bắc, Bắc	Cảnh báo

Tin phát lúc: 13 giờ 00

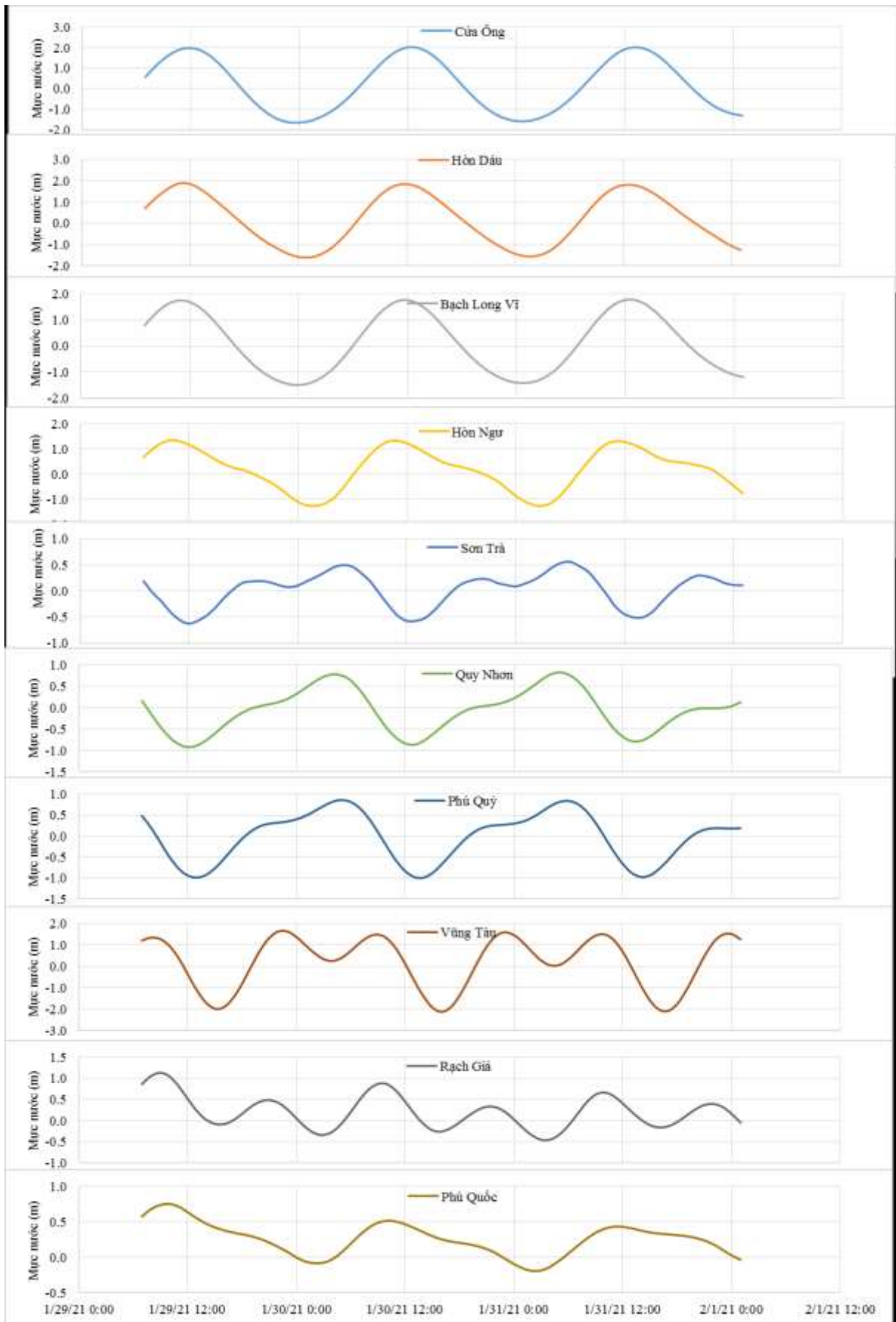
Thời điểm phát tin dự báo tiếp theo: 13 giờ 00 ngày 30/01/2021

Người xây dựng bản tin: Trần Văn Mỹ

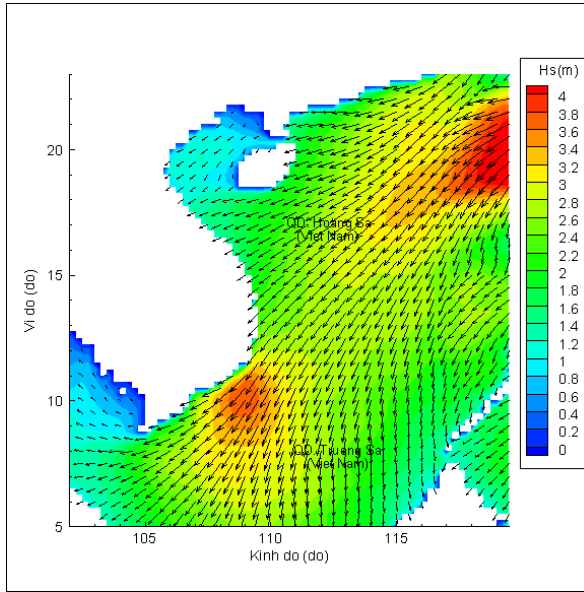
Người soát bản tin: Lê Quốc Huy

Biến trình mực nước tổng cộng tại 10 trạm Hải văn

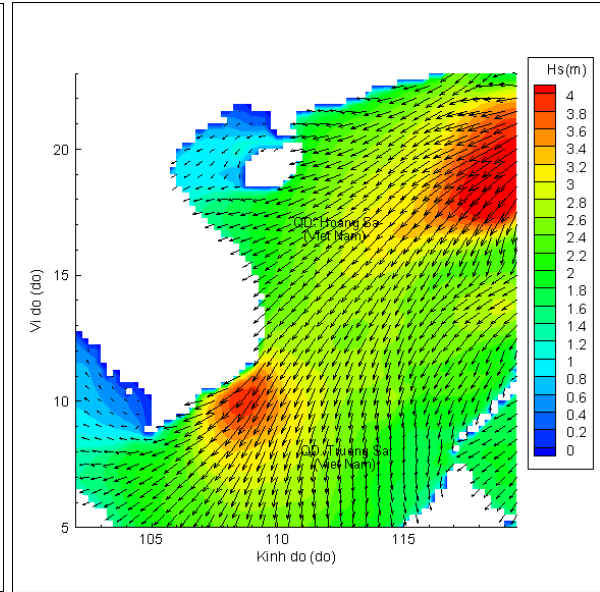
(Cửa Ông, Hòn Dấu, Bạch Long Vĩ, Hòn Ngự, Sơn Trà, Quy Nhơn, Phú Quý, Vũng Tàu, Rạch Giá, Phú Quốc)



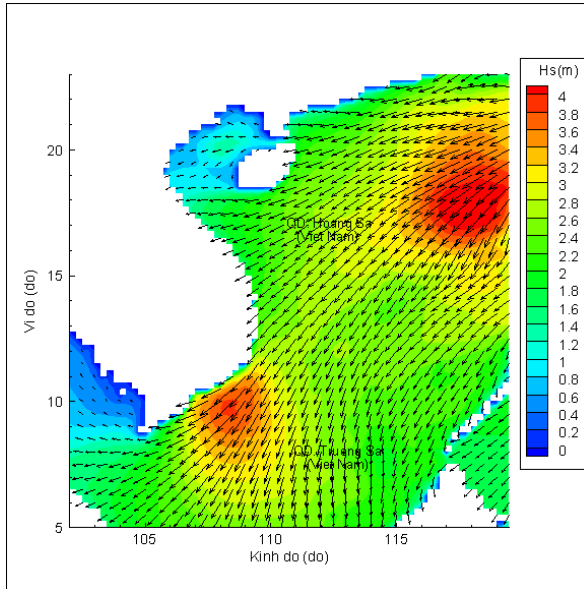
Phân bố độ cao sóng ven bờ và ngoài khơi biển Việt Nam



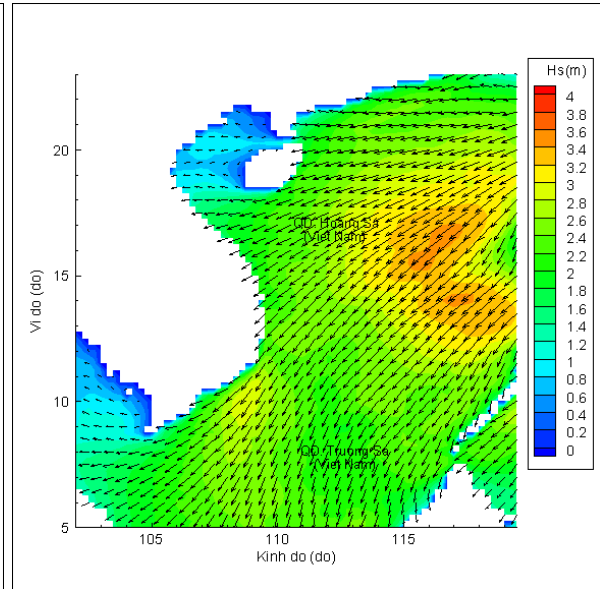
Lúc 13h ngày 29/01/2021



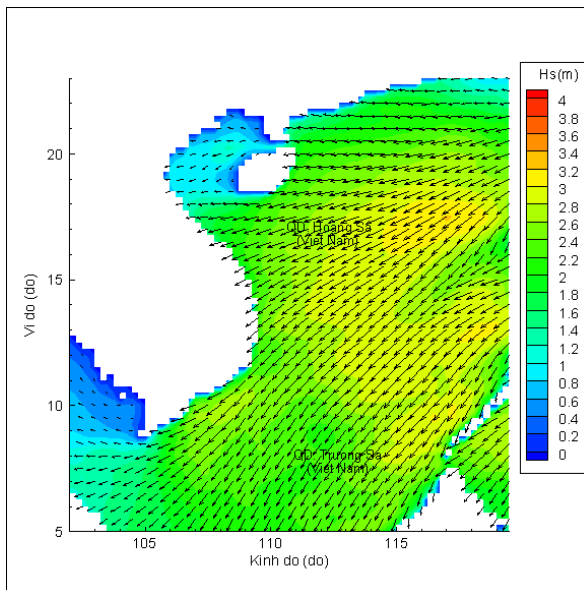
Lúc 19h ngày 29/01/2021



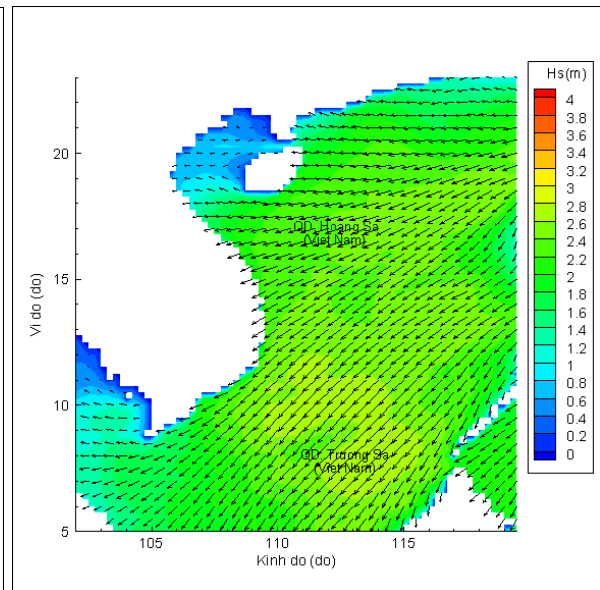
Lúc 01h ngày 30/01/2021



Lúc 13h ngày 30/01/2021



Lúc 01h ngày 31/01/2021



Lúc 13h ngày 31/01/2021