

BẢN TIN DỰ BÁO MỨC NƯỚC VÀ SÓNG BIỂN

(Lúc 13 giờ – ngày 28/01/2021)

Tỉnh/ TP	Huyện	Mức nước tổng cộng dự báo trong 48 giờ (cm)								
		28/01		29/01				30/01		
		13h	19h	1h	7h	13h	19h	1h	7h	13h
Quảng Ninh	Đầm Hà	158	-144	-162	53	214	-86	-155	18	221
	Cửa Ông	151	-115	-168	56	192	-61	-160	26	200
TP. Hải Phòng	Hòn Dấu	128	-95	-164	70	168	-42	-161	37	176
	Bạch Long Vĩ	104	-115	-144	78	151	-71	-146	46	166
Thái Bình	Thái Thụy	117	-89	-160	72	157	-37	-157	40	165
Nam Định	Hải Hậu	101	-73	-153	75	133	-22	-152	46	141
Ninh Bình	Kim Sơn	96	-69	-154	74	127	-17	-151	46	134
Thanh Hóa	Quảng Xương	94	-59	-147	72	120	-10	-145	43	127
Nghệ An	Diễn Châu	98	-40	-132	65	103	1	-131	37	107
	Hòn Ngư	92	-39	-128	65	99	2	-128	38	103
Hà Tĩnh	Thạch Hà	80	-28	-118	60	88	10	-118	36	90
Quảng Bình	Quảng Trạch	41	-6	-91	52	48	24	-96	38	48
	Quảng Ninh	18	5	-68	48	22	29	-73	40	21
Quảng Trị	Gio Linh	-3	11	-44	44	0	30	-49	43	-3
	Cồn Cỏ	-5	3	-44	49	-3	22	-51	48	-4
Thừa Thiên Huế	Hương Trà	-21	12	-18	36	-22	27	-23	42	-25
	Phú Lộc	-36	14	4	27	-40	25	0	38	-45
TP. Đà Nẵng	Sơn Trà	-47	15	23	20	-53	22	18	36	-58
	Hoàng Sa	-72	-6	53	17	-77	-12	43	36	-79
Quảng Nam	Tam Kỳ	-62	17	45	17	-68	18	39	37	-73
	Cù Lao Chàm	-58	14	37	16	-64	16	31	35	-69
Quảng Ngãi	TP. Quảng Ngãi	-73	12	53	19	-79	11	47	43	-81
	Lý Sơn	-71	8	52	16	-77	6	45	39	-80
Bình Định	Phú Mỹ	-75	9	58	20	-81	3	50	46	-84
	Quy Nhơn	-83	1	52	18	-88	-3	46	41	-84
Phú Yên	Tp. Tuy Hòa	-83	0	51	17	-88	-6	43	39	-89
Khánh Hòa	TP. Nha Trang	-80	9	59	30	-85	2	49	49	-89
	Trường Sa	-82	6	59	36	-87	-2	49	55	-90
Ninh Thuận	TP. PR-Tháp Chàm	-89	12	54	37	-95	6	45	60	-96
Bình Thuận	TP. Phan Thiết	-129	51	48	95	-123	34	44	106	-114
	Phú Quý	-96	17	57	49	-100	9	47	67	-100
Bà Rịa Vũng Tàu	Vũng Tàu	-147	33	79	125	-106	-7	99	106	-65
	Côn Đảo	-124	-17	90	109	-86	-53	106	96	-43
TPHCM	Cần Giờ	-138	33	80	127	-97	-7	106	102	-50
Tiền Giang	Gò Công Tây	-139	36	82	131	-96	-4	108	103	-45
Bến Tre	Ba Tri	-133	33	100	141	-82	-4	129	109	-32
Trà Vinh	Duyên Hải	-133	6	107	125	-82	-35	131	99	-32
Sóc Trăng	Tân Phú	-106	-27	118	109	-54	-66	136	85	-5
Bạc Liêu	TP. Bạc Liêu	-53	-79	132	91	-4	-114	145	71	42
Cà Mau	Năm Căn	-19	-98	109	91	14	-119	114	79	51
	Trần Văn Thời	4	-22	10	77	5	-27	24	70	30
Kiên Giang	Rạch Giá	10	33	-38	63	5	24	-16	51	22
	Phú Quốc	46	17	-19	36	38	21	-5	33	47
	Thổ Chu	38	14	-2	37	30	20	7	39	38

Vùng Biển	Độ cao sóng biển dự báo trong 48 giờ		
	Độ cao sóng lớn nhất (m)	Hướng thịnh hành	Ghi chú
Bắc vịnh Bắc Bộ	0.3 - 1.8	Đông Bắc, Đông, Bắc	
Nam vịnh Bắc Bộ	1.1 - 1.9	Đông Bắc, Đông	
Quảng Trị đến Quảng Ngãi	1.6 - 2.4	Đông Bắc, Đông	Cảnh báo
Bình Định đến Ninh Thuận	2.3 - 3.3	Đông Bắc	Cảnh báo
Bình Thuận đến Cà Mau	0.3 - 3.9	Đông Bắc	Cảnh báo
Cà Mau đến Kiên Giang	0.3 - 1.9	Đông, Đông Nam	
Quần đảo Hoàng Sa	2.5 - 2.8	Đông Bắc	Cảnh báo
Quần đảo Trường Sa	2.3 - 3.0	Bắc, Đông Bắc	Cảnh báo
Bắc Biển Đông	2.1 - 4.5	Đông Bắc	Cảnh báo
Giữa Biển Đông	1.5 - 3.4	Đông Bắc	Cảnh báo
Nam Biển Đông	1.8 - 3.3	Bắc, Đông Bắc	Cảnh báo

Tin phát lúc: 13 giờ 00

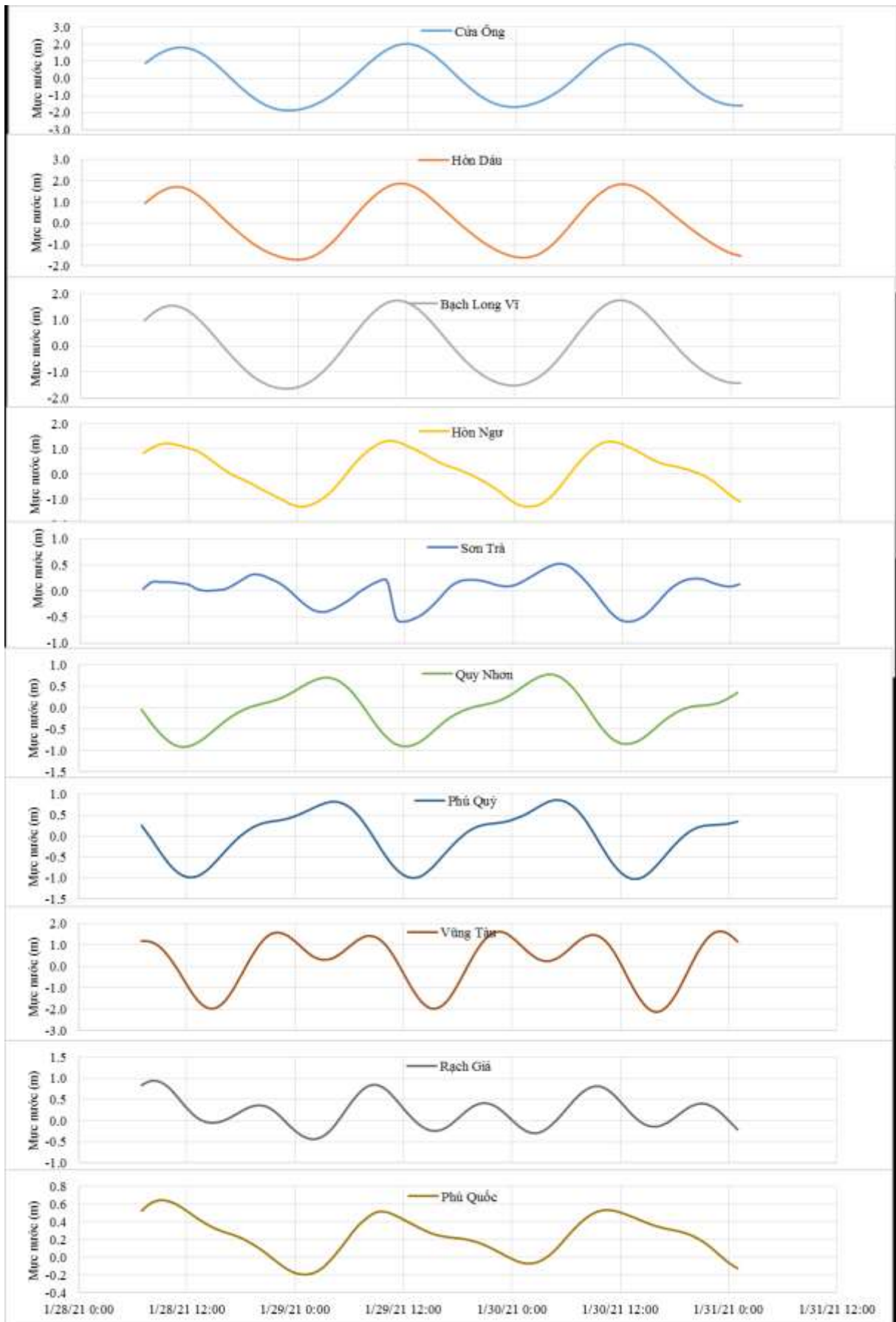
Thời điểm phát tin dự báo tiếp theo: 13 giờ 00 ngày 29/01/2021

Người xây dựng bản tin: Trần Văn Mỹ

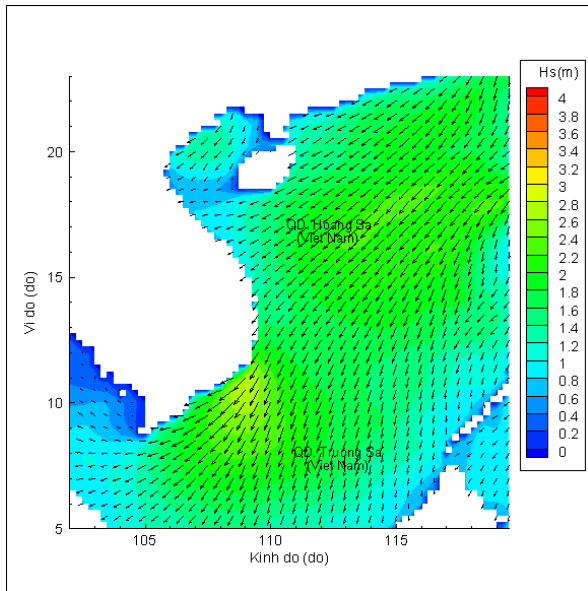
Người soát bản tin: Lê Quốc Huy

Biến trình mực nước tổng cộng tại 10 trạm Hải văn

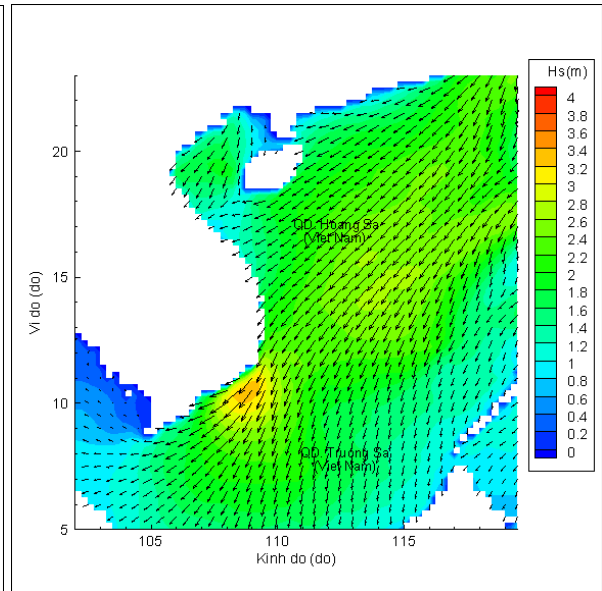
(Cửa Ông, Hòn Dấu, Bạch Long Vĩ, Hòn Ngự, Sơn Trà, Quy Nhơn, Phú Quý, Vũng Tàu, Rạch Giá, Phú Quốc)



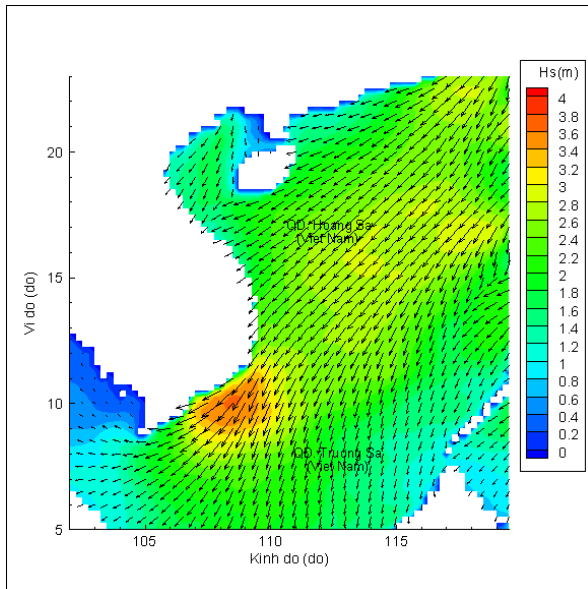
Phân bố độ cao sóng ven bờ và ngoài khơi biển Việt Nam



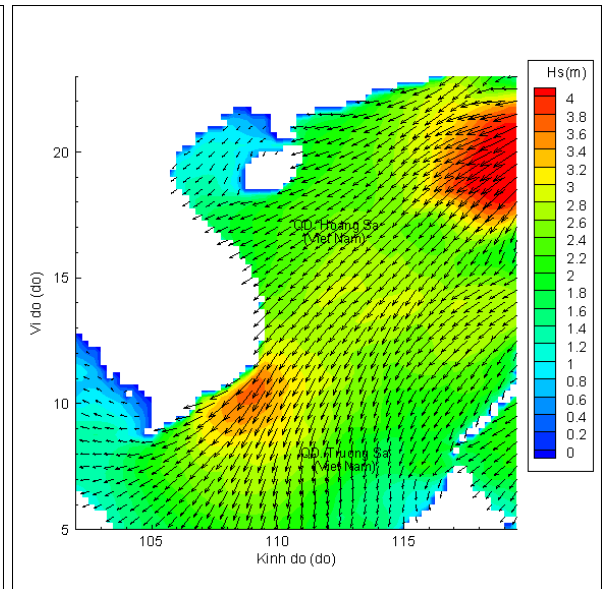
Lúc 13h ngày 28/01/2021



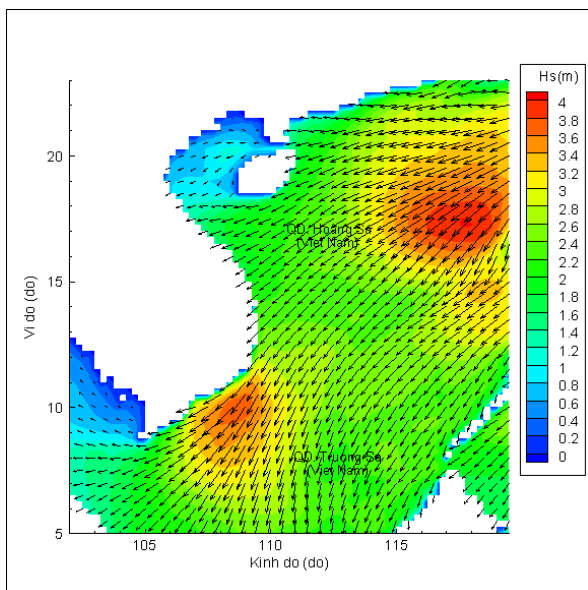
Lúc 19h ngày 28/01/2021



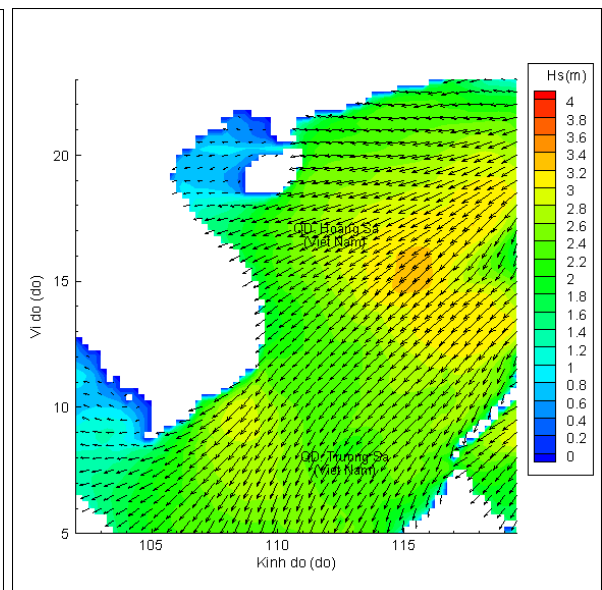
Lúc 01h ngày 29/01/2021



Lúc 13h ngày 29/01/2021



Lúc 01h ngày 30/01/2021



Lúc 13h ngày 30/01/2021