

**BẢN TIN DỰ BÁO MỨC NƯỚC VÀ SÓNG BIỂN**

(Lúc 13 giờ – ngày 20/01/2021)

Tỉnh/ TP	Huyện	Mức nước tổng cộng dự báo trong 48 giờ (cm)								
		20/01		21/01				22/01		
		13h	19h	1h	7h	13h	19h	1h	7h	13h
Quảng Ninh	Đầm Hà	47	35	-58	4	31	20	-44	25	21
	Cửa Ông	52	34	-48	-8	37	18	-35	17	24
TP. Hải Phòng	Hòn Dấu	57	22	-33	-14	40	11	-27	11	23
	Bạch Long Vĩ	49	17	-35	-8	34	4	-23	13	20
Thái Bình	Thái Thụy	56	16	-28	-14	40	8	-24	12	22
Nam Định	Hải Hậu	54	13	-15	-20	40	3	-14	8	23
Ninh Bình	Kim Sơn	52	13	-15	-19	39	2	-14	10	23
Thanh Hóa	Quảng Xương	50	12	-10	-19	38	1	-9	8	23
Nghệ An	Diễn Châu	45	10	-4	-19	36	-1	2	6	22
	Hòn Ngư	46	7	-2	-19	36	-2	4	4	22
Hà Tĩnh	Thạch Hà	45	4	4	-23	38	-4	8	-3	27
Quảng Bình	Quảng Trạch	31	0	11	-24	33	-5	15	-11	28
	Quảng Ninh	21	-2	16	-18	27	-6	19	-10	23
Quảng Trị	Gio Linh	13	-3	18	-11	21	-6	23	-8	17
	Cồn Cỏ	13	-5	16	-11	20	-8	21	-8	16
Thừa Thiên Huế	Hương Trà	3	-4	18	-3	13	-6	25	-3	11
	Phú Lộc	-7	-5	20	1	5	-4	26	0	6
TP. Đà Nẵng	Sơn Trà	-11	-6	22	6	-1	-5	26	2	2
	Hoàng Sa	-22	-8	12	11	-15	-5	19	-3	-17
Quảng Nam	Tam Kỳ	-19	-5	23	10	-7	-2	28	0	-2
	Cù Lao Chàm	-18	-6	21	8	-7	-4	26	0	-3
Quảng Ngãi	TP. Quảng Ngãi	-19	-6	20	10	-8	-2	27	-3	-6
	Lý Sơn	-20	-6	18	11	-10	-2	24	-2	-9
Bình Định	Phú Mỹ	-17	-6	19	11	-6	-2	24	-3	-9
	Quy Nhơn	-22	-12	15	7	-11	-6	21	-7	-9
Phú Yên	TP. Tuy Hòa	-20	-13	14	3	-12	-9	21	-7	-11
Khánh Hòa	TP. Nha Trang	-14	-10	22	12	-7	-5	29	-1	-8
	Trường Sa	-14	-11	20	12	-10	-4	26	1	-14
Ninh Thuận	TP. PR-Tháp Chàm	-15	-16	24	8	-9	-11	30	-4	-10
Bình Thuận	TP. Phan Thiết	16	-37	57	0	12	-22	54	-4	1
	Phú Quý	-11	-16	30	11	-7	-9	35	-1	-11
Bà Rịa Vũng Tàu	Vũng Tàu	39	-66	74	8	13	-26	56	22	-21
	Côn Đảo	43	-73	72	12	13	-36	59	25	-20
TPHCM	Cần Giờ	43	-69	78	4	16	-28	57	22	-20
Tiền Giang	Gò Công Tây	49	-75	84	-1	20	-30	61	19	-18
Bến Tre	Ba Tri	51	-79	90	-2	21	-31	67	21	-19
Trà Vinh	Duyên Hải	51	-80	86	6	17	-33	65	29	-24
Sóc Trăng	Tân Phú	50	-76	73	17	14	-31	56	41	-25
Bạc Liêu	TP. Bạc Liêu	42	-63	45	36	9	-27	39	54	-21
Cà Mau	Năm Căn	33	-49	24	48	3	-26	29	59	-16
	Trần Văn Thời	45	-31	18	16	19	-26	29	29	21
Kiên Giang	Rạch Giá	54	-23	21	-14	44	-27	36	0	49
	Phú Quốc	31	6	-4	8	18	-3	9	20	33
	Thổ Chu	24	6	2	13	9	-1	11	24	23

Vùng Biển	Độ cao sóng biển dự báo trong 48 giờ		
	Độ cao sóng lớn nhất (m)	Hướng thịnh hành	Ghi chú
Bắc vịnh Bắc Bộ	0.3 - 0.8	Đông, Đông Bắc	
Nam vịnh Bắc Bộ	0.5 - 1.4	Đông, Đông Bắc	
Quảng Trị đến Quảng Ngãi	1.3 - 2.0	Đông Bắc, Đông	Cảnh báo
Bình Định đến Ninh Thuận	2.0 - 2.4	Đông Bắc	Cảnh báo
Bình Thuận đến Cà Mau	0.3 - 2.3	Đông Bắc	Cảnh báo
Cà Mau đến Kiên Giang	0.3 - 1.5	Đông, Đông Bắc	
Quần đảo Hoàng Sa	2.1 - 2.5	Đông Bắc	Cảnh báo
Quần đảo Trường Sa	1.6 - 2.3	Bắc	Cảnh báo
Bắc Biển Đông	1.5 - 3.4	Đông Bắc, Đông	Cảnh báo
Giữa Biển Đông	0.9 - 2.3	Bắc, Đông Bắc	Cảnh báo
Nam Biển Đông	1.1 - 2.3	Bắc, Đông Bắc	Cảnh báo

**Tin phát lúc: 13 giờ 00**

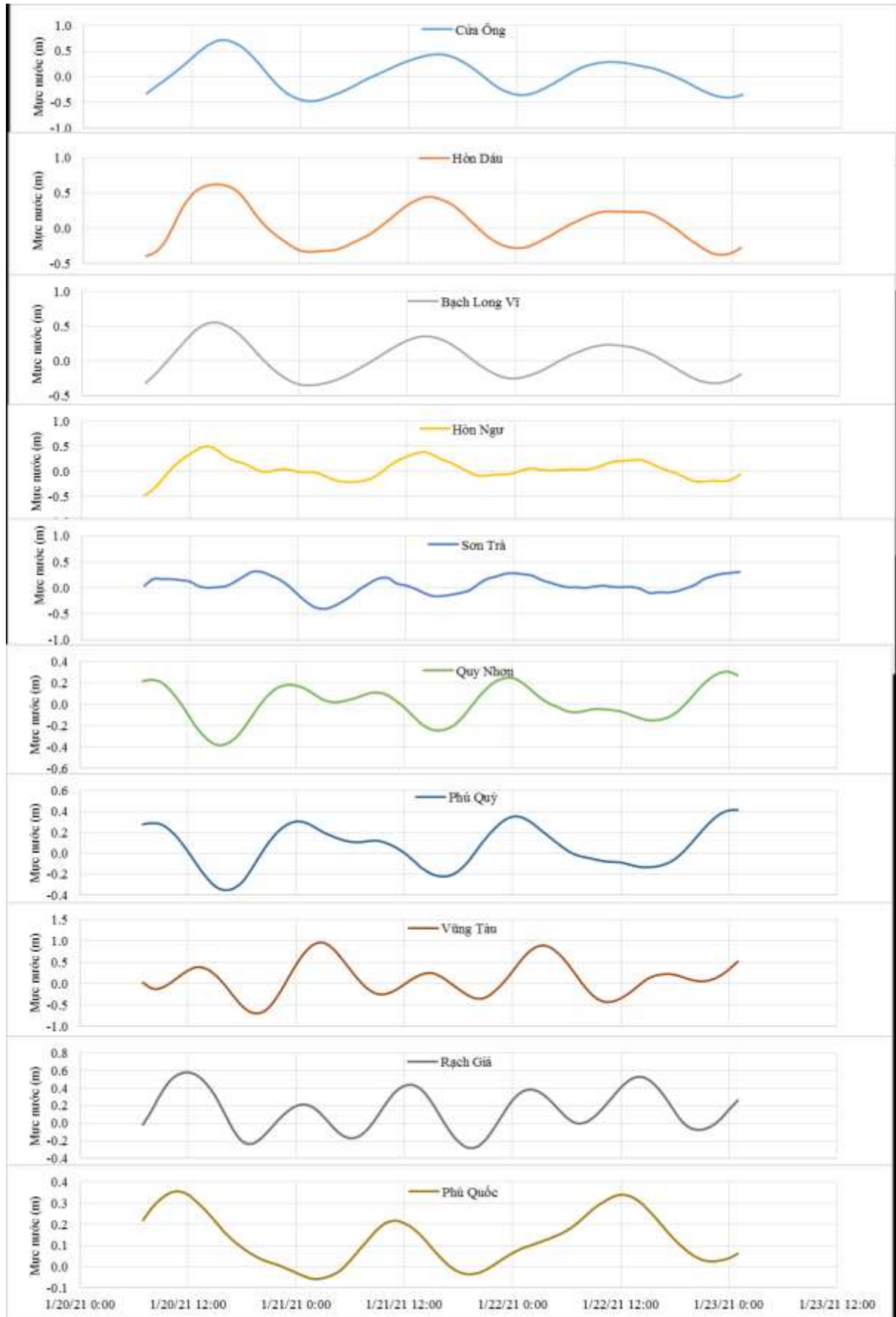
Thời điểm phát tin dự báo tiếp theo: 13 giờ 00 ngày 21/01/2021

Người xây dựng bản tin: Trần Văn Mỹ

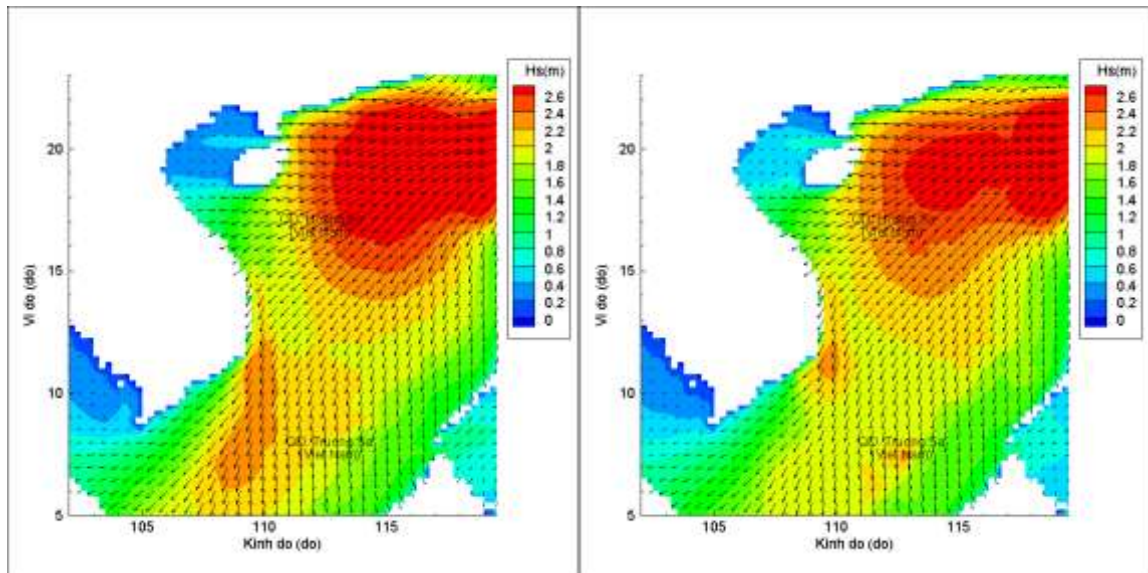
Người soát bản tin: Lê Quốc Huy

## Biến trình mực nước tổng cộng tại 10 trạm Hải văn

(Cửa Ông, Hòn Dấu, Bạch Long Vĩ, Hòn Ngự, Sơn Trà, Quy Nhơn, Phú Quý, Vũng Tàu, Rạch Giá, Phú Quốc)

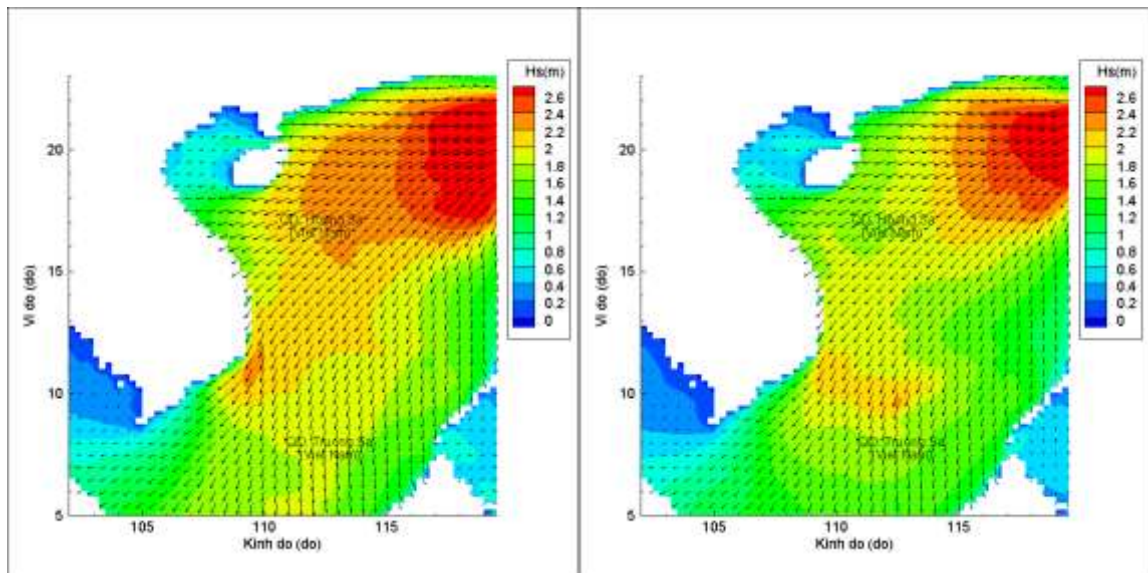


## Phân bố độ cao sóng ven bờ và ngoài khơi biển Việt Nam



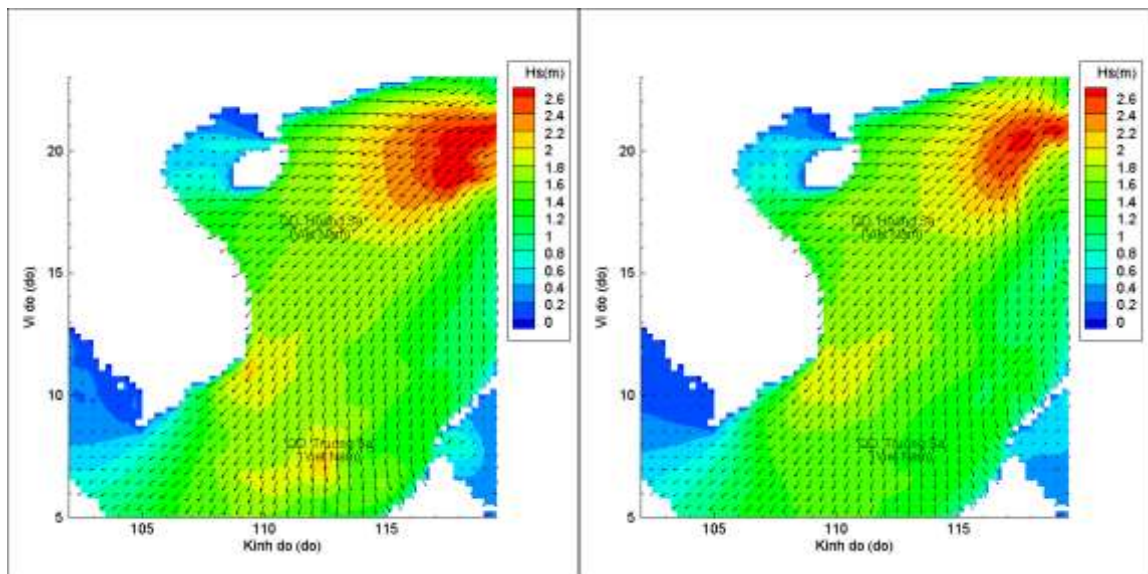
Lúc 13h ngày 20/01/2021

Lúc 19h ngày 20/01/2021



Lúc 01h ngày 21/01/2021

Lúc 13h ngày 21/01/2021



Lúc 01h ngày 22/01/2021

Lúc 13h ngày 22/01/2021