

BẢN TIN DỰ BÁO MỨC NƯỚC VÀ SÓNG BIỂN

(Lúc 13 giờ – ngày 17/01/2021)

Tỉnh/ TP	Huyện	Mức nước tổng cộng dự báo trong 48 giờ (cm)								
		17/01		18/01				19/01		
		13h	19h	1h	7h	13h	19h	1h	7h	13h
Quảng Ninh	Đầm Hà	171	42	-146	-56	131	68	-114	-52	79
	Cửa Ông	168	42	-134	-67	132	66	-97	-66	86
TP. Hải Phòng	Hòn Dấu	160	34	-113	-71	129	49	-78	-71	90
	Bạch Long Vĩ	151	18	-117	-50	124	39	-86	-54	83
Thái Bình	Thái Thụy	155	27	-103	-70	126	41	-69	-70	90
Nam Định	Hải Hậu	142	23	-87	-71	119	35	-54	-71	85
Ninh Bình	Kim Sơn	138	23	-82	-71	117	33	-50	-70	82
Thanh Hóa	Quảng Xương	131	22	-73	-73	113	31	-42	-72	80
Nghệ An	Diễn Châu	113	24	-61	-68	98	27	-30	-70	72
	Hòn Ngư	110	22	-60	-67	96	27	-28	-69	71
Hà Tĩnh	Thạch Hà	97	24	-56	-62	86	29	-23	-65	65
Quảng Bình	Quảng Trạch	55	31	-46	-39	51	31	-18	-44	42
	Quảng Ninh	30	26	-34	-22	32	24	-11	-30	29
Quảng Trị	Gio Linh	9	19	-25	-6	16	17	-5	-15	17
	Cồn Cỏ	10	15	-28	-2	18	14	-8	-13	18
Thừa Thiên Huế	Hương Trà	-13	11	-14	11	-3	9	2	1	1
	Phú Lộc	-31	5	-2	23	-19	3	9	13	-11
TP. Đà Nẵng	Sơn Trà	-44	-1	7	32	-31	-2	13	20	-19
	Hoàng Sa	-58	-19	7	55	-44	-16	5	41	-31
Quảng Nam	Tam Kỳ	-58	-6	15	43	-42	-6	16	32	-28
	Cù Lao Chàm	-53	-6	12	40	-39	-6	14	29	-27
Quảng Ngãi	TP. Quảng Ngãi	-63	-11	13	53	-47	-10	11	40	-30
	Lý Sơn	-61	-13	13	52	-46	-11	11	39	-31
Bình Định	Phú Mỹ	-62	-11	11	56	-45	-12	9	40	-34
	Quy Nhơn	-66	-14	6	53	-48	-12	7	38	-34
Phú Yên	TP. Tuy Hòa	-65	-17	4	51	-48	-16	6	39	-33
Khánh Hòa	TP. Nha Trang	-61	-15	13	60	-42	-13	15	46	-29
	Trường Sa	-53	-27	18	61	-35	-23	16	46	-20
Ninh Thuận	TP. PR-Tháp Chàm	-65	-20	14	60	-45	-19	17	47	-27
Bình Thuận	TP. Phan Thiết	-34	-49	63	53	-2	-57	63	28	12
	Phú Quý	-94	-73	-19	39	-30	-27	24	37	-9
Bà Rịa Vũng Tàu	Vũng Tàu	38	-213	99	-26	66	-143	111	-12	64
	Côn Đảo	42	-213	85	-10	72	-145	97	-2	67
TPHCM	Cần Giờ	45	-221	109	-30	77	-154	117	-18	72
Tiền Giang	Gò Công Tây	39	-225	110	-34	77	-167	118	-27	76
Bến Tre	Ba Tri	59	-233	119	-39	90	-166	127	-28	83
Trà Vinh	Duyên Hải	72	-239	130	-33	92	-171	125	-21	81
Sóc Trăng	Tân Phú	85	-242	119	-28	97	-166	111	-11	79
Bạc Liêu	TP. Bạc Liêu	104	-224	85	-1	94	-145	72	15	70
Cà Mau	Năm Căn	109	-171	39	31	80	-106	33	38	53
	Trần Văn Thời	84	-90	8	7	61	-50	21	10	48
Kiên Giang	Rạch Giá	83	-41	-9	-12	57	-16	13	-12	53
	Phú Quốc	52	2	-20	3	29	14	-8	9	23
	Thổ Chu	30	5	-10	10	18	10	0	15	14

Vùng Biển	Độ cao sóng biển dự báo trong 48 giờ		
	Độ cao sóng lớn nhất (m)	Hướng thịnh hành	Ghi chú
Bắc vịnh Bắc Bộ	0.3 - 3.3	Đông Bắc, Bắc	Cảnh báo
Nam vịnh Bắc Bộ	2.1 - 3.6	Đông Bắc	Cảnh báo
Quảng Trị đến Quảng Ngãi	2.8 - 4.0	Đông Bắc	Cảnh báo
Bình Định đến Ninh Thuận	3.8 - 4.4	Đông Bắc	Cảnh báo
Bình Thuận đến Cà Mau	0.3 - 4.6	Đông Bắc	Cảnh báo
Cà Mau đến Kiên Giang	0.3 - 2.1	Đông, Đông Bắc	Cảnh báo
Quần đảo Hoàng Sa	4.0 - 4.3	Đông Bắc	Cảnh báo
Quần đảo Trường Sa	3.5 - 4.2	Bắc	Cảnh báo
Bắc Biển Đông	3.5 - 5.4	Đông Bắc	Cảnh báo
Giữa Biển Đông	1.9 - 4.7	Đông Bắc, Bắc	Cảnh báo
Nam Biển Đông	2.0 - 4.3	Bắc	Cảnh báo

Tin phát lúc: 13 giờ 00

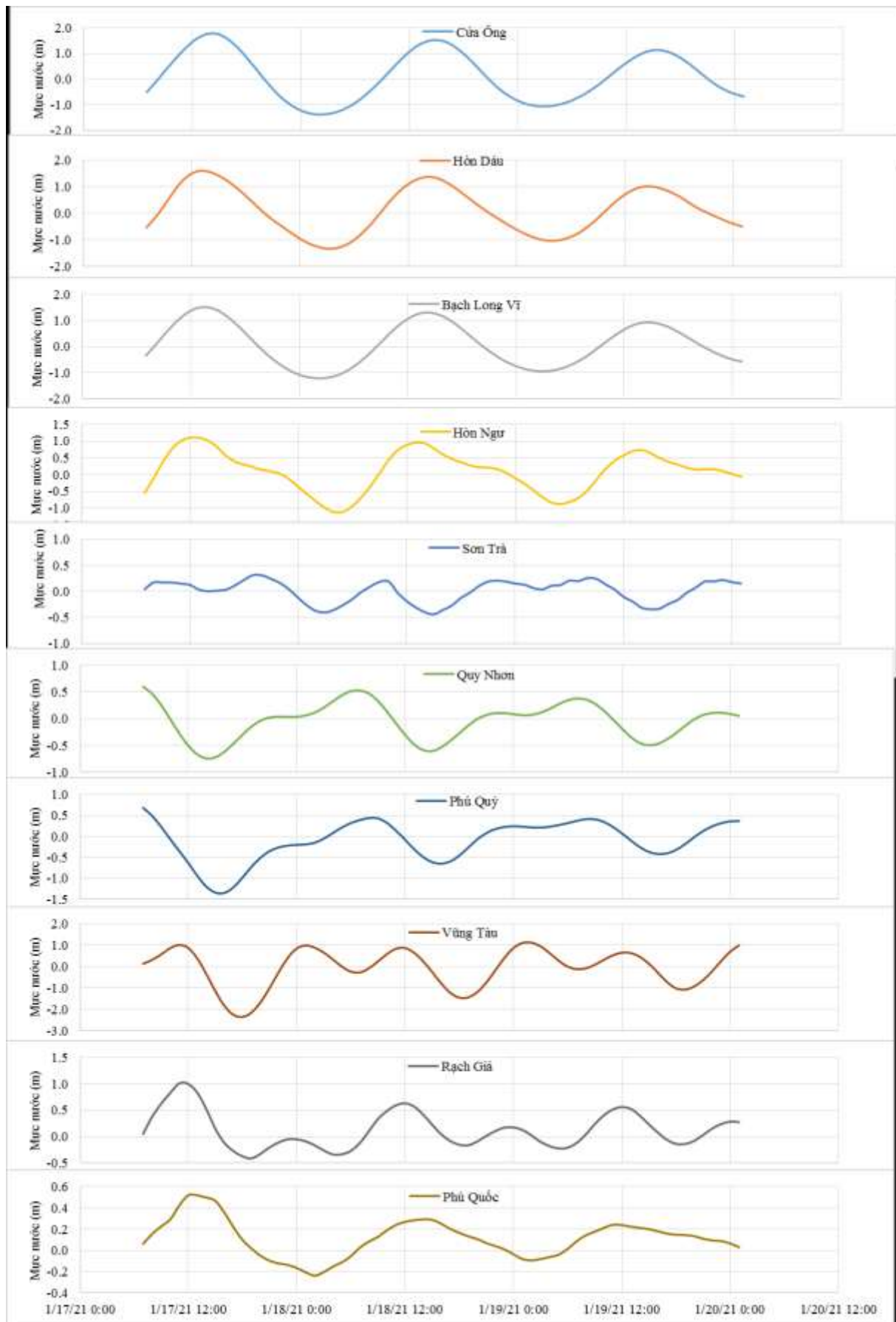
Thời điểm phát tin dự báo tiếp theo: 13 giờ 00 ngày 18/01/2021

Người xây dựng bản tin: Trần Văn Mỹ

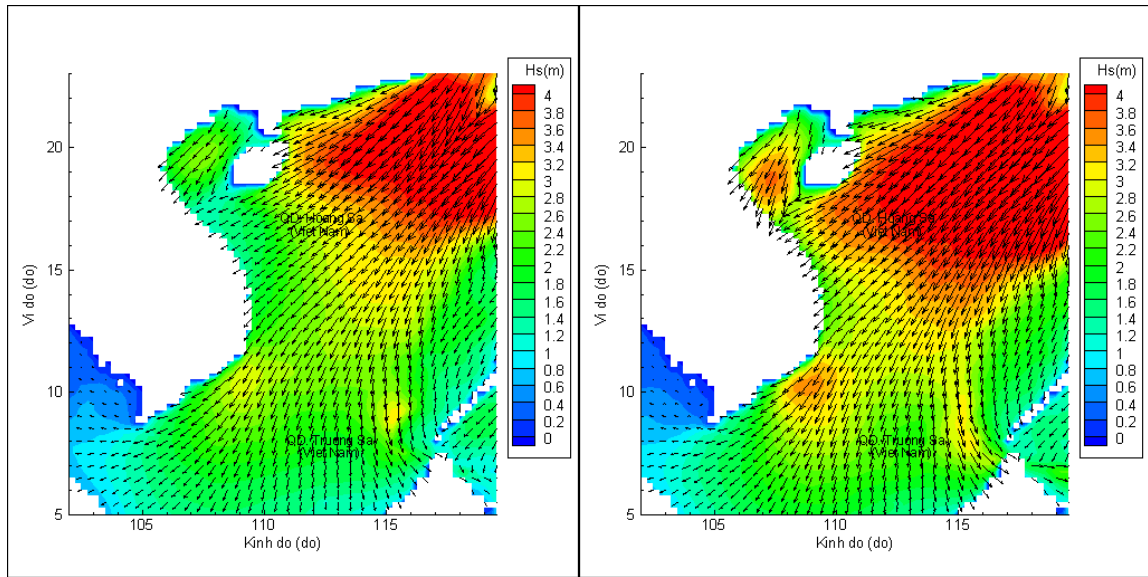
Người soát bản tin: Lê Quốc Huy

Biến trình mực nước tổng cộng tại 10 trạm Hải văn

(Cửa Ông, Hòn Dấu, Bạch Long Vĩ, Hòn Ngự, Sơn Trà, Quy Nhơn, Phú Quý, Vũng Tàu, Rạch Giá, Phú Quốc)

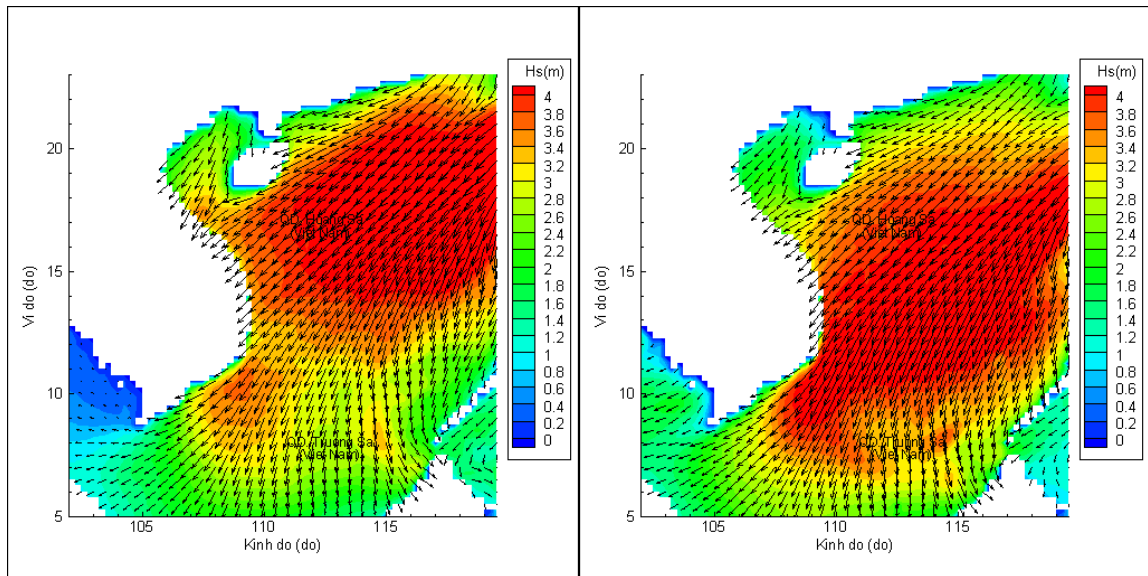


Phân bố độ cao sóng ven bờ và ngoài khơi biển Việt Nam



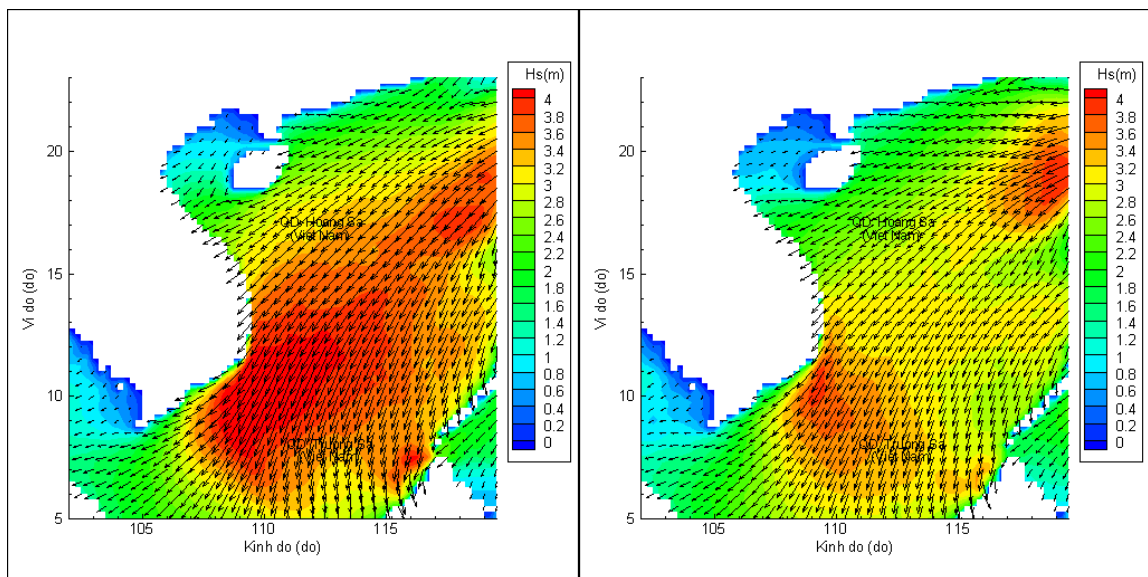
Lúc 13h ngày 17/01/2021

Lúc 19h ngày 17/01/2021



Lúc 01h ngày 18/01/2021

Lúc 13h ngày 18/01/2021



Lúc 01h ngày 19/01/2021

Lúc 13h ngày 19/01/2021