

BẢN TIN DỰ BÁO MỨC NƯỚC VÀ SÓNG BIỂN

(Lúc 13 giờ – ngày 14/01/2021)

Tỉnh/ TP	Huyện	Mức nước tổng cộng dự báo trong 48 giờ (cm)								
		14/01		15/01				16/01		
		13h	19h	1h	7h	13h	19h	1h	7h	13h
Quảng Ninh	Đầm Hà	239	-98	-187	10	250	-33	-188	-34	219
	Cửa Ông	214	-72	-194	15	229	-14	-186	-35	208
TP. Hải Phòng	Hòn Dấu	185	-51	-189	22	202	-7	-175	-31	192
	Bạch Long Vĩ	173	-84	-168	39	197	-37	-165	-10	185
Thái Bình	Thái Thụy	172	-46	-183	24	191	-6	-166	-29	184
Nam Định	Hải Hậu	145	-32	-174	28	168	1	-155	-24	164
Ninh Bình	Kim Sơn	138	-26	-172	28	162	5	-150	-24	158
Thanh Hóa	Quảng Xương	130	-20	-165	24	155	9	-142	-28	152
Nghệ An	Diễn Châu	111	-8	-150	21	134	14	-125	-30	133
	Hòn Ngư	108	-9	-147	21	130	15	-122	-28	129
Hà Tĩnh	Thạch Hà	96	-2	-139	19	113	24	-114	-24	112
Quảng Bình	Quảng Trạch	52	17	-112	28	62	39	-96	-2	62
	Quảng Ninh	21	22	-88	33	31	38	-75	10	34
Quảng Trị	Gio Linh	-5	21	-64	39	5	32	-53	22	10
	Cồn Cỏ	-6	14	-65	45	5	26	-56	28	11
Thừa Thiên Huế	Hương Trà	-28	18	-34	41	-21	24	-27	32	-16
	Phú Lộc	-48	16	-8	40	-43	18	-5	37	-37
TP. Đà Nẵng	Sơn Trà	-62	13	13	39	-59	13	12	39	-52
	Hoàng Sa	-81	-13	43	51	-79	-16	30	60	-71
Quảng Nam	Tam Kỳ	-78	9	35	40	-76	7	29	48	-68
	Cù Lao Chàm	-73	9	28	40	-70	7	24	46	-63
Quảng Ngãi	TP. Quảng Ngãi	-89	4	42	50	-87	1	31	61	-76
	Lý Sơn	-85	1	42	48	-84	-2	31	58	-74
Bình Định	Phú Mỹ	-88	0	44	54	-86	-4	30	62	-81
	Quy Nhơn	-93	-3	39	52	-89	-4	27	61	-81
Phú Yên	TP. Tuy Hòa	-93	-7	37	52	-90	-9	26	64	-81
Khánh Hòa	TP. Nha Trang	-92	-2	45	63	-87	-5	34	73	-78
	Trường Sa	-96	-7	50	69	-88	-16	40	76	-71
Ninh Thuận	TP. PR-Tháp Chàm	-104	1	41	69	-98	-4	32	80	-83
Bình Thuận	TP. Phan Thiết	-135	26	49	107	-104	-8	56	90	-71
	Phú Quý	-109	4	50	77	-98	-9	42	80	-81
Bà Rịa Vũng Tàu	Vũng Tàu	-102	-54	116	86	-39	-109	145	55	16
	Côn Đảo	-74	-93	111	90	-21	-135	131	59	29
TPHCM	Cần Giờ	-94	-59	118	78	-27	-117	152	49	30
Tiền Giang	Gò Công Tây	-94	-58	119	79	-25	-118	156	47	35
Bến Tre	Ba Tri	-87	-66	126	85	-18	-123	162	50	45
Trà Vinh	Duyên Hải	-76	-92	137	81	-9	-148	168	44	52
Sóc Trăng	Tân Phú	-39	-122	142	69	21	-170	169	37	76
Bạc Liêu	TP. Bạc Liêu	19	-166	144	60	62	-194	154	41	101
Cà Mau	Năm Căn	38	-157	102	73	64	-169	102	62	91
	Trần Văn Thời	18	-38	5	55	32	-55	23	51	60
Kiên Giang	Rạch Giá	16	21	-31	30	31	0	-8	29	52
	Phú Quốc	47	22	-26	11	38	16	-11	21	49
	Thổ Chu	37	18	-12	17	25	13	-1	26	37

Vùng Biển	Độ cao sóng biển dự báo trong 48 giờ		
	Độ cao sóng lớn nhất (m)	Hướng thịnh hành	Ghi chú
Bắc vịnh Bắc Bộ	0.3 - 0.6	Đông	
Nam vịnh Bắc Bộ	0.3 - 0.9	Đông	
Quảng Trị đến Quảng Ngãi	0.9 - 1.4	Đông, Đông Bắc	
Bình Định đến Ninh Thuận	1.4 - 2.1	Đông Bắc	Cảnh báo
Bình Thuận đến Cà Mau	0.3 - 2.6	Đông Bắc	Cảnh báo
Cà Mau đến Kiên Giang	0.3 - 1.6	Đông, Đông Bắc	
Quần đảo Hoàng Sa	1.4 - 1.6	Đông Bắc	
Quần đảo Trường Sa	1.6 - 2.7	Bắc	Cảnh báo
Bắc Biển Đông	1.2 - 2.4	Đông Bắc, Đông	Cảnh báo
Giữa Biển Đông	0.9 - 2.2	Đông Bắc, Bắc	Cảnh báo
Nam Biển Đông	1.1 - 3.2	Bắc, Đông Bắc	Cảnh báo

Tin phát lúc: 13 giờ 00

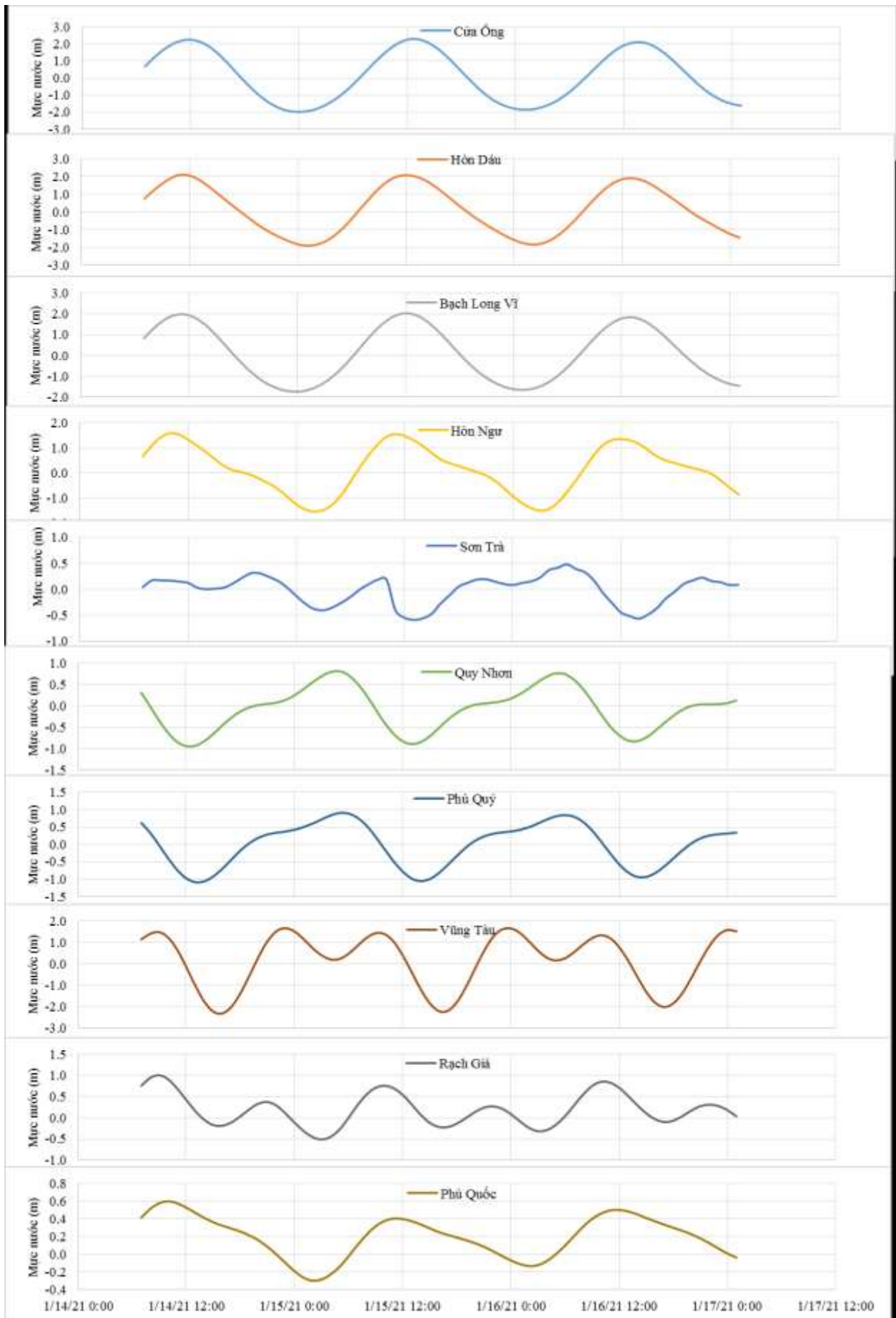
Thời điểm phát tin dự báo tiếp theo: 13 giờ 00 ngày 15/01/2021

Người xây dựng bản tin: Nguyễn Hồng Hạnh

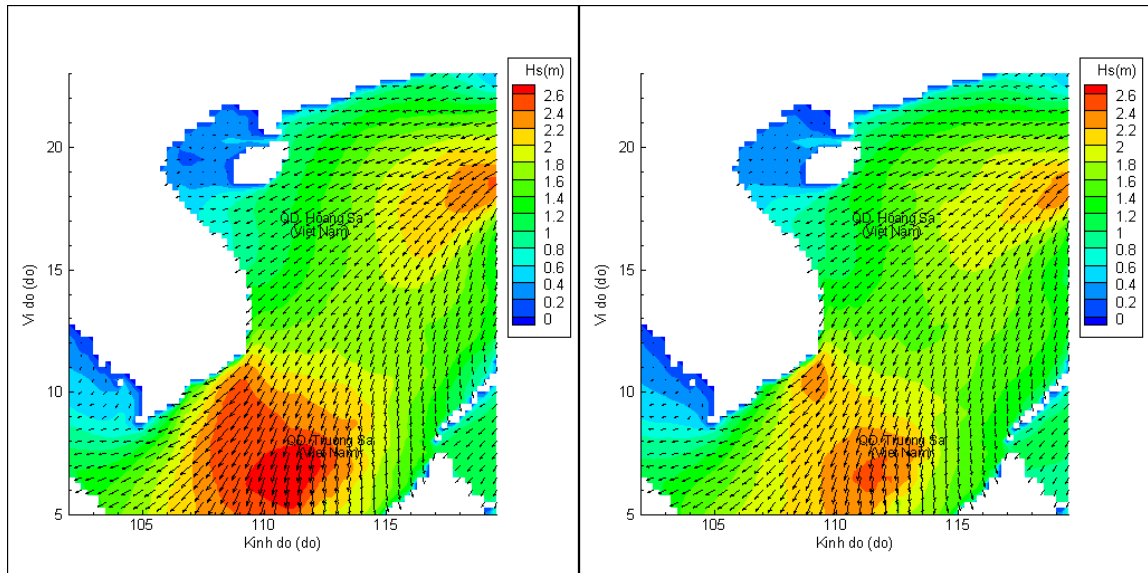
Người soát bản tin: Lê Quốc Huy

Biến trình mực nước tổng cộng tại 10 trạm Hải vãn

(Cửa Ông, Hòn Dấu, Bạch Long Vĩ, Hòn Ngự, Sơn Trà, Quy Nhơn, Phú Quý, Vũng Tàu, Rạch Giá, Phú Quốc)

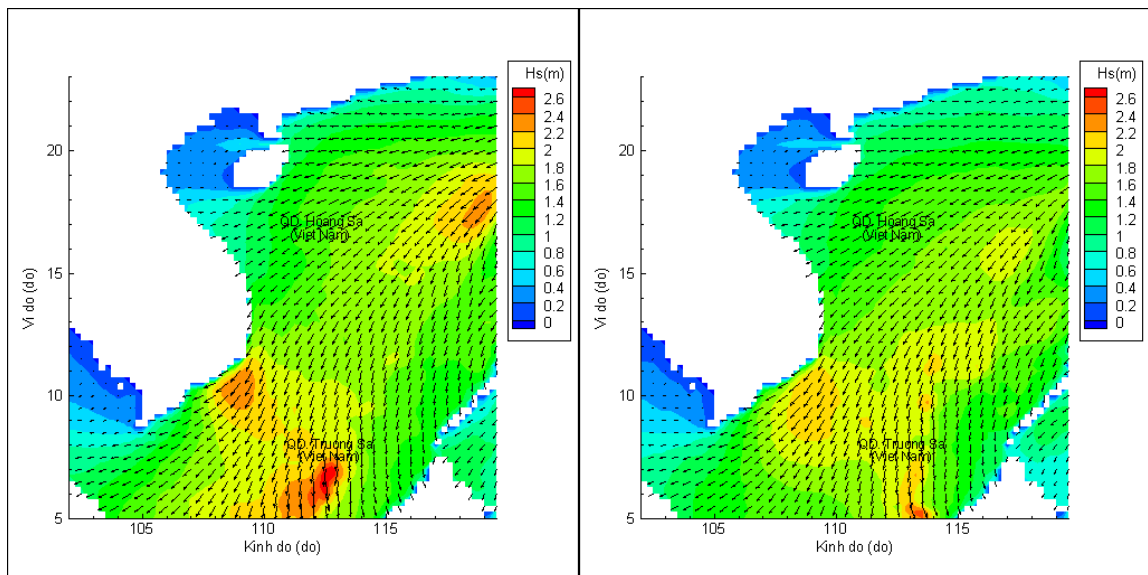


Phân bố độ cao sóng ven bờ và ngoài khơi biển Việt Nam



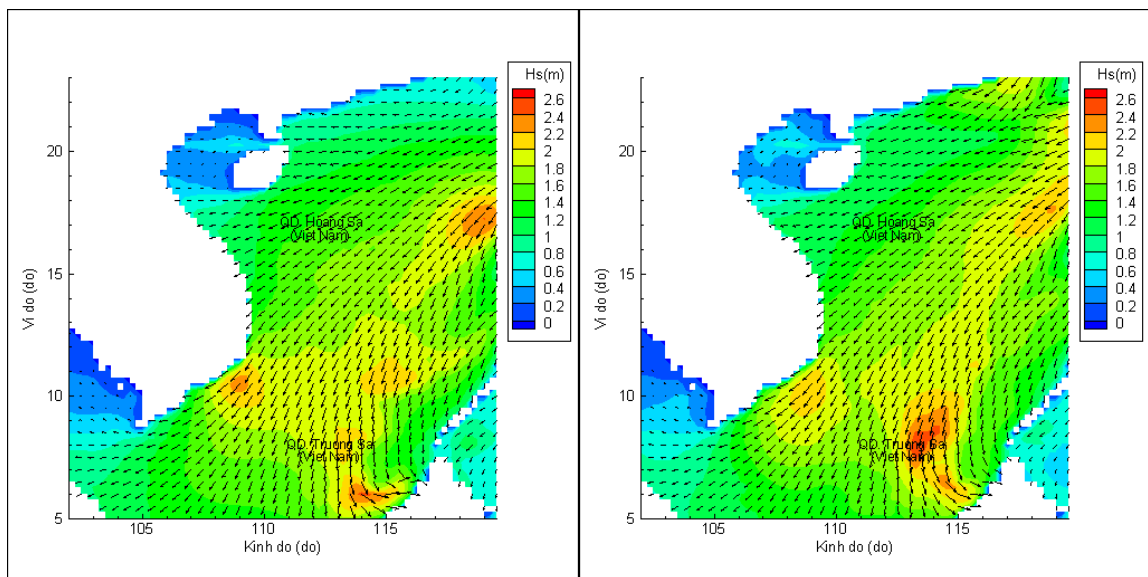
Lúc 13h ngày 14/01/2021

Lúc 19h ngày 14/01/2021



Lúc 01h ngày 15/01/2021

Lúc 13h ngày 15/01/2021



Lúc 01h ngày 16/01/2021

Lúc 13h ngày 16/01/2021