

BẢN TIN DỰ BÁO MỨC NƯỚC VÀ SÓNG BIỂN

(Lúc 13 giờ – ngày 09/01/2021)

Tỉnh/ TP	Huyện	Mức nước tổng cộng dự báo trong 48 giờ (cm)								
		09/01		10/01				11/01		
		13h	19h	1h	7h	13h	19h	1h	7h	13h
Quảng Ninh	Đầm Hà	-1	-54	-44	83	37	-102	-58	80	55
	Cửa Ông	5	-45	-35	74	29	-84	-51	98	48
TP. Hải Phòng	Hòn Dấu	4	-46	-36	83	22	-69	-59	108	30
	Bạch Long Vĩ	-10	-51	-25	78	6	-80	-43	100	15
Thái Bình	Thái Thụy	3	-44	-36	85	17	-62	-60	111	22
Nam Định	Hải Hậu	3	-40	-25	81	8	-53	-52	117	10
Ninh Bình	Kim Sơn	3	-37	-26	81	5	-49	-54	118	4
Thanh Hóa	Quảng Xương	5	-32	-23	82	6	-42	-49	121	7
Nghệ An	Diễn Châu	13	-26	-16	76	9	-31	-43	117	14
	Hòn Ngư	16	-28	-12	73	10	-31	-38	116	16
Hà Tĩnh	Thạch Hà	26	-28	-5	59	17	-28	-28	105	23
Quảng Bình	Quảng Trạch	30	-28	10	33	19	-21	-14	75	18
	Quảng Ninh	30	-21	18	22	16	-12	0	63	13
Quảng Trị	Gio Linh	27	-15	26	13	11	-5	13	51	7
	Cồn Cỏ	22	-21	25	10	5	-11	14	47	-3
Thừa Thiên Huế	Hương Trà	24	-9	34	4	6	1	27	34	1
	Phú Lộc	20	-5	39	-6	1	4	37	17	-8
TP. Đà Nẵng	Sơn Trà	16	-1	44	-16	-1	8	47	3	-15
	Hoàng Sa	-11	-3	43	-37	-26	-1	58	-31	-50
Quảng Nam	Tam Kỳ	12	7	51	-24	-6	13	57	-11	-25
	Cù Lao Chàm	10	1	46	-23	-7	9	52	-10	-26
Quảng Ngãi	TP. Quảng Ngãi	8	8	54	-32	-12	16	66	-21	-35
	Lý Sơn	3	4	50	-33	-15	11	62	-23	-37
Bình Định	Phú Mỹ	4	10	56	-36	-15	13	69	-26	-49
	Quy Nhơn	-1	3	53	-39	-19	8	62	-34	-49
Phú Yên	TP. Tuy Hòa	-6	1	47	-44	-25	7	62	-33	-47
Khánh Hòa	TP. Nha Trang	-1	6	56	-33	-22	13	68	-23	-48
	Trường Sa	-7	9	51	-26	-31	16	63	-14	-58
Ninh Thuận	TP. PR-Tháp Chàm	-3	4	56	-32	-28	13	67	-17	-56
Bình Thuận	TP. Phan Thiết	-14	39	54	17	-60	67	46	51	-105
	Phú Quý	-8	12	56	-19	-35	24	64	-2	-66
Bà Rịa Vũng Tàu	Vũng Tàu	-87	113	4	115	-143	137	8	144	-168
	Côn Đảo	-78	78	20	107	-132	90	29	126	-153
TPHCM	Cần Giờ	-89	122	0	124	-144	145	2	157	-169
Tiền Giang	Gò Công Tây	-87	126	1	129	-147	150	2	162	-172
Bến Tre	Ba Tri	-75	136	18	141	-144	155	18	165	-167
Trà Vinh	Duyên Hải	-87	123	10	139	-152	140	16	162	-172
Sóc Trăng	Tân Phú	-85	111	5	141	-142	115	23	154	-155
Bạc Liêu	TP. Bạc Liêu	-72	83	14	134	-109	67	48	134	-105
Cà Mau	Năm Căn	-45	41	33	114	-72	17	62	114	-61
	Trần Văn Thời	8	34	20	74	-26	10	14	87	-17
Kiên Giang	Rạch Giá	24	40	9	44	1	14	-11	59	-1
	Phú Quốc	44	34	12	43	27	4	-3	44	44
	Thổ Chu	48	32	31	46	25	7	13	48	40

Vùng Biển	Độ cao sóng biển dự báo trong 48 giờ		
	Độ cao sóng lớn nhất (m)	Hướng thịnh hành	Ghi chú
Bắc vịnh Bắc Bộ	0.3 - 3.2	Đông Bắc	Cảnh báo
Nam vịnh Bắc Bộ	2.0 - 3.8	Đông Bắc	Cảnh báo
Quảng Trị đến Quảng Ngãi	2.5 - 3.7	Đông Bắc	Cảnh báo
Bình Định đến Ninh Thuận	3.5 - 4.3	Đông Bắc	Cảnh báo
Bình Thuận đến Cà Mau	0.3 - 4.7	Đông Bắc	Cảnh báo
Cà Mau đến Kiên Giang	0.3 - 3.0	Đông, Đông Bắc	Cảnh báo
Quần đảo Hoàng Sa	3.4 - 3.7	Đông Bắc	Cảnh báo
Quần đảo Trường Sa	3.1 - 4.0	Đông Bắc, Bắc	Cảnh báo
Bắc Biển Đông	2.7 - 4.4	Đông Bắc	Cảnh báo
Giữa Biển Đông	1.8 - 4.2	Đông Bắc	Cảnh báo
Nam Biển Đông	2.1 - 4.3	Đông Bắc, Bắc	Cảnh báo

Tin phát lúc: 13 giờ 00

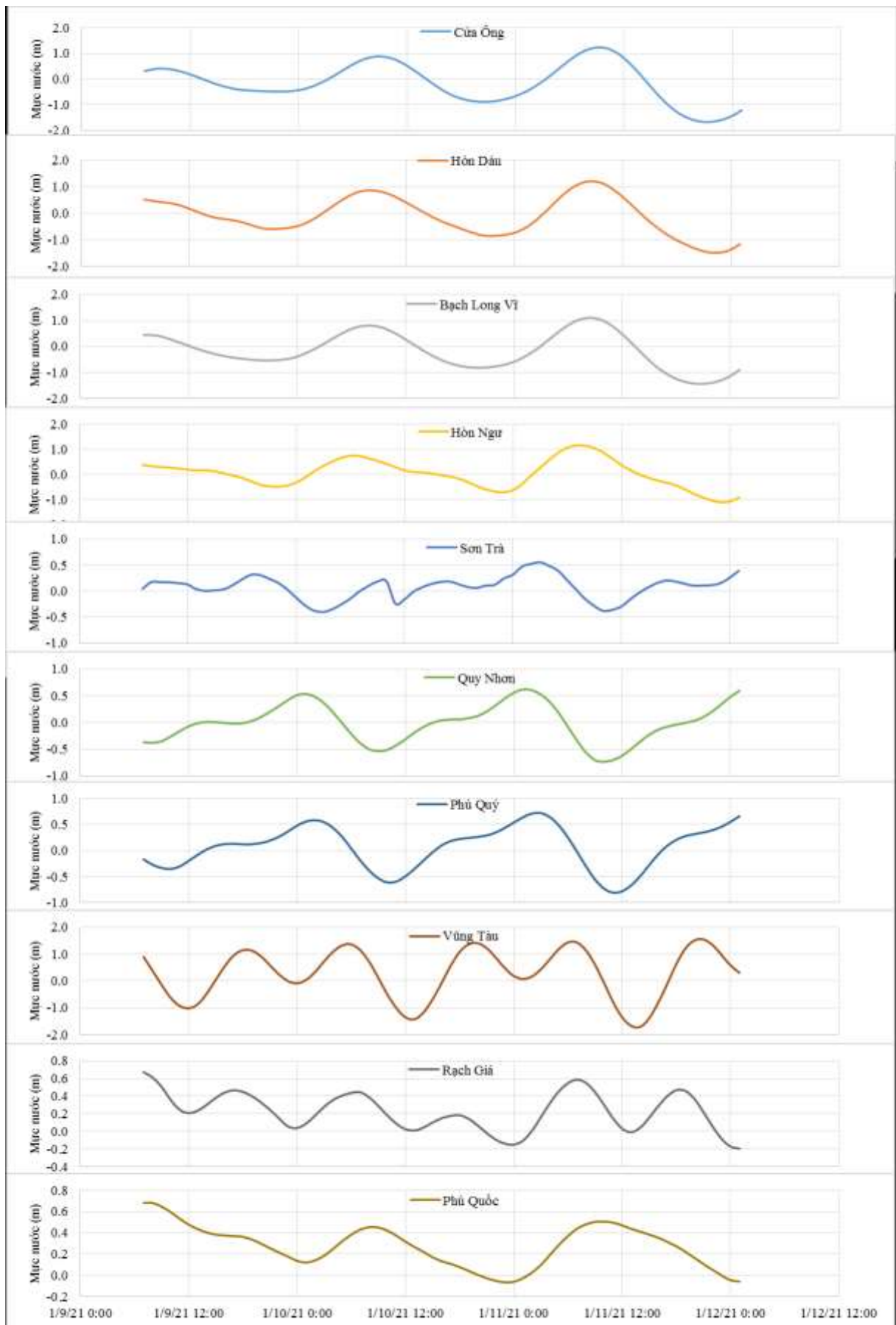
Thời điểm phát tin dự báo tiếp theo: 13 giờ 00 ngày 10/01/2021

Người xây dựng bản tin: Trần Văn Mỹ

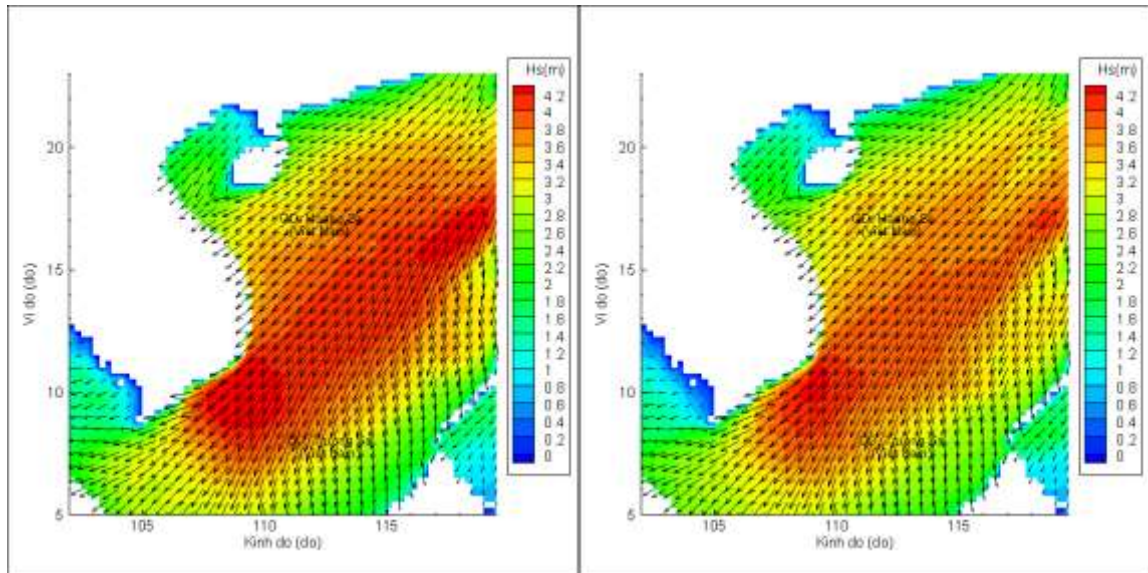
Người soát bản tin: Lê Quốc Huy

Biến trình mực nước tổng cộng tại 10 trạm Hải vãn

(Cửa Ông, Hòn Dấu, Bạch Long Vĩ, Hòn Ngư, Sơn Trà, Quy Nhơn, Phú Quý, Vũng Tàu, Rạch Giá, Phú Quốc)

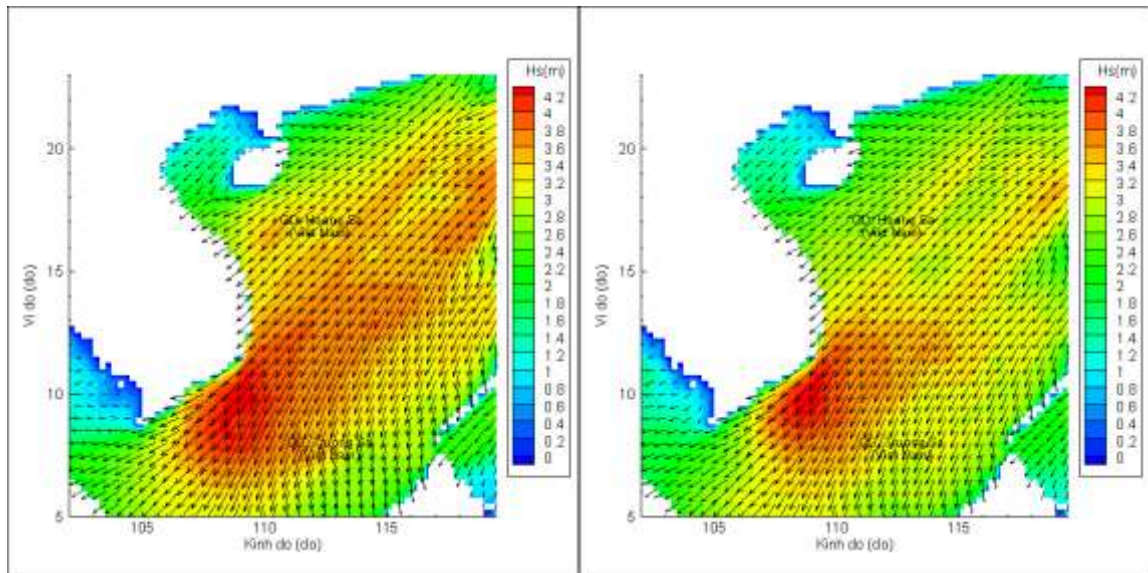


Phân bố độ cao sóng ven bờ và ngoài khơi biển Việt Nam



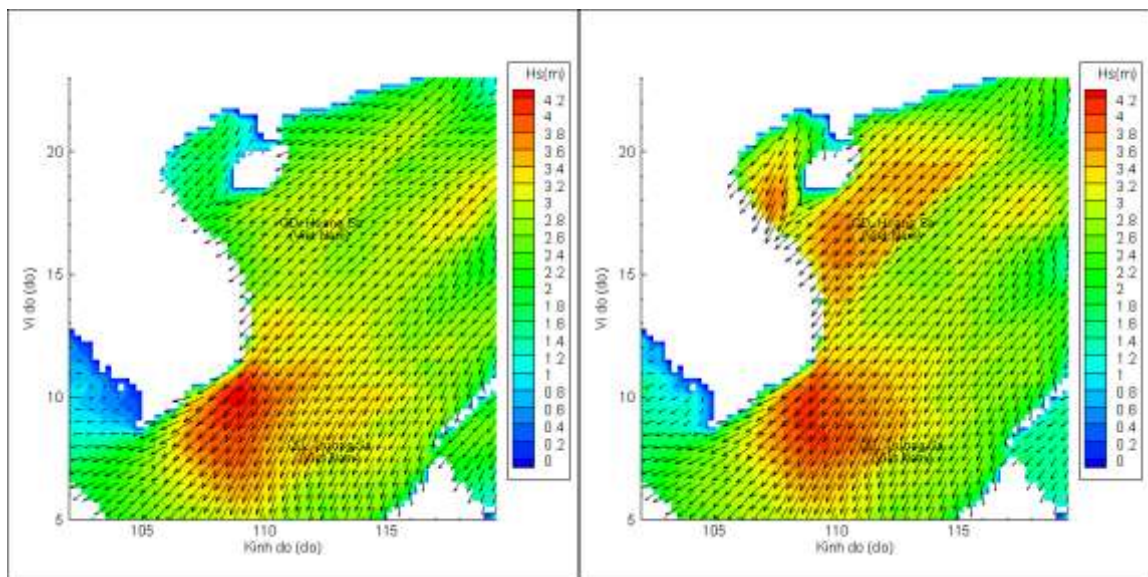
Lúc 13h ngày 09/01/2021

Lúc 19h ngày 09/01/2021



Lúc 01h ngày 10/01/2021

Lúc 13h ngày 10/01/2021



Lúc 01h ngày 11/01/2021

Lúc 13h ngày 11/01/2021