

BẢN TIN DỰ BÁO MỨC NƯỚC VÀ SÓNG BIỂN

(Lúc 13 giờ – ngày 06/01/2021)

Tỉnh/ TP	Huyện	Mức nước tổng cộng dự báo trong 48 giờ (cm)								
		06/01		07/01				08/01		
		13h	19h	1h	7h	13h	19h	1h	7h	13h
Quảng Ninh	Đầm Hà	44	96	-67	-37	0	49	-58	-22	-39
	Cửa Ông	57	80	-46	-50	21	46	-33	-28	-24
TP. Hải Phòng	Hòn Dấu	66	64	-22	-54	31	34	-12	-28	-11
	Bạch Long Vĩ	61	57	-38	-49	19	29	-26	-28	-24
Thái Bình	Thái Thụy	67	56	-14	-52	34	29	-7	-27	-10
Nam Định	Hải Hậu	70	45	2	-56	42	22	11	-27	-4
Ninh Bình	Kim Sơn	69	42	6	-56	44	19	12	-28	-5
Thanh Hóa	Quảng Xương	69	38	13	-52	49	19	21	-22	2
Nghệ An	Diễn Châu	68	29	23	-46	53	19	35	-15	12
	Hòn Ngư	69	27	24	-45	54	19	38	-14	15
Hà Tĩnh	Thạch Hà	68	23	27	-46	56	17	43	-15	23
Quảng Bình	Quảng Trạch	49	14	28	-42	50	7	46	-19	28
	Quảng Ninh	41	7	30	-32	44	4	48	-14	30
Quảng Trị	Gio Linh	33	-2	30	-21	41	-1	47	-11	29
	Cồn Cỏ	34	-4	26	-23	40	-4	43	-16	24
Thừa Thiên Huế	Hương Trà	20	-10	28	-9	33	-6	44	-5	28
	Phú Lộc	7	-16	27	0	25	-8	42	-2	24
TP. Đà Nẵng	Sơn Trà	-1	-19	25	6	19	-10	39	0	22
	Hoàng Sa	-13	-22	3	12	-3	-16	10	-15	-8
Quảng Nam	Tam Kỳ	-6	-20	23	14	13	-6	36	2	21
	Cù Lao Chàm	-6	-20	23	11	12	-11	34	-1	16
Quảng Ngãi	TP. Quảng Ngãi	-6	-21	17	14	11	-10	29	-5	16
	Lý Sơn	-10	-21	14	13	7	-12	25	-7	10
Bình Định	Phú Mỹ	-4	-18	10	13	11	-8	22	-11	5
	Quy Nhơn	-6	-21	4	9	9	-10	17	-18	5
Phú Yên	Tp. Tuy Hòa	-8	-26	1	8	5	-15	15	-19	3
Khánh Hòa	TP. Nha Trang	-1	-22	14	16	11	-13	24	-10	7
	Trường Sa	0	-29	16	15	10	-18	23	-8	5
Ninh Thuận	TP. PR-Tháp Chàm	-1	-31	20	10	11	-22	29	-12	9
Bình Thuận	TP. Phan Thiết	46	-66	68	-3	46	-39	60	-10	22
	Phú Quý	6	-35	30	12	15	-23	34	-9	7
Bà Rịa Vũng Tàu	Vũng Tàu	88	-87	76	18	44	-12	43	46	-15
	Côn Đảo	81	-87	61	24	33	-21	36	44	-19
TPHCM	Cần Giờ	99	-87	80	20	50	-6	45	52	-13
Tiền Giang	Gò Công Tây	108	-90	86	18	56	-7	51	51	-7
Bến Tre	Ba Tri	118	-80	95	30	63	2	61	63	1
Trà Vinh	Duyên Hải	106	-89	83	29	48	-6	47	61	-16
Sóc Trăng	Tân Phú	102	-83	63	41	38	-4	32	70	-22
Bạc Liêu	TP. Bạc Liêu	82	-57	26	68	20	11	8	92	-26
Cà Mau	Năm Căn	63	-36	7	73	12	8	7	88	-17
	Trần Văn Thời	67	-16	24	17	31	-16	28	29	18
Kiên Giang	Rạch Giá	72	-2	33	-12	40	-17	28	5	32
	Phú Quốc	41	32	18	14	22	10	20	26	31
	Thổ Chu	37	28	26	23	20	11	27	32	32

Vùng Biển	Độ cao sóng biển dự báo trong 48 giờ		
	Độ cao sóng lớn nhất (m)	Hướng thịnh hành	Ghi chú
Bắc vịnh Bắc Bộ	0.3 - 3.2	Đông Bắc	Cảnh báo
Nam vịnh Bắc Bộ	1.8 - 3.3	Đông Bắc	Cảnh báo
Quảng Trị đến Quảng Ngãi	2.6 - 3.8	Đông Bắc, Đông	Cảnh báo
Bình Định đến Ninh Thuận	3.2 - 3.6	Đông Bắc	Cảnh báo
Bình Thuận đến Cà Mau	0.3 - 3.4	Đông Bắc	Cảnh báo
Cà Mau đến Kiên Giang	0.3 - 2.3	Đông, Đông Bắc	Cảnh báo
Quần đảo Hoàng Sa	3.4 - 3.8	Đông Bắc	Cảnh báo
Quần đảo Trường Sa	1.9 - 2.9	Đông Bắc	Cảnh báo
Bắc Biển Đông	2.7 - 4.2	Đông Bắc	Cảnh báo
Giữa Biển Đông	1.1 - 3.6	Đông Bắc	Cảnh báo
Nam Biển Đông	1.4 - 3.1	Đông Bắc	Cảnh báo

Tin phát lúc: 13 giờ 00

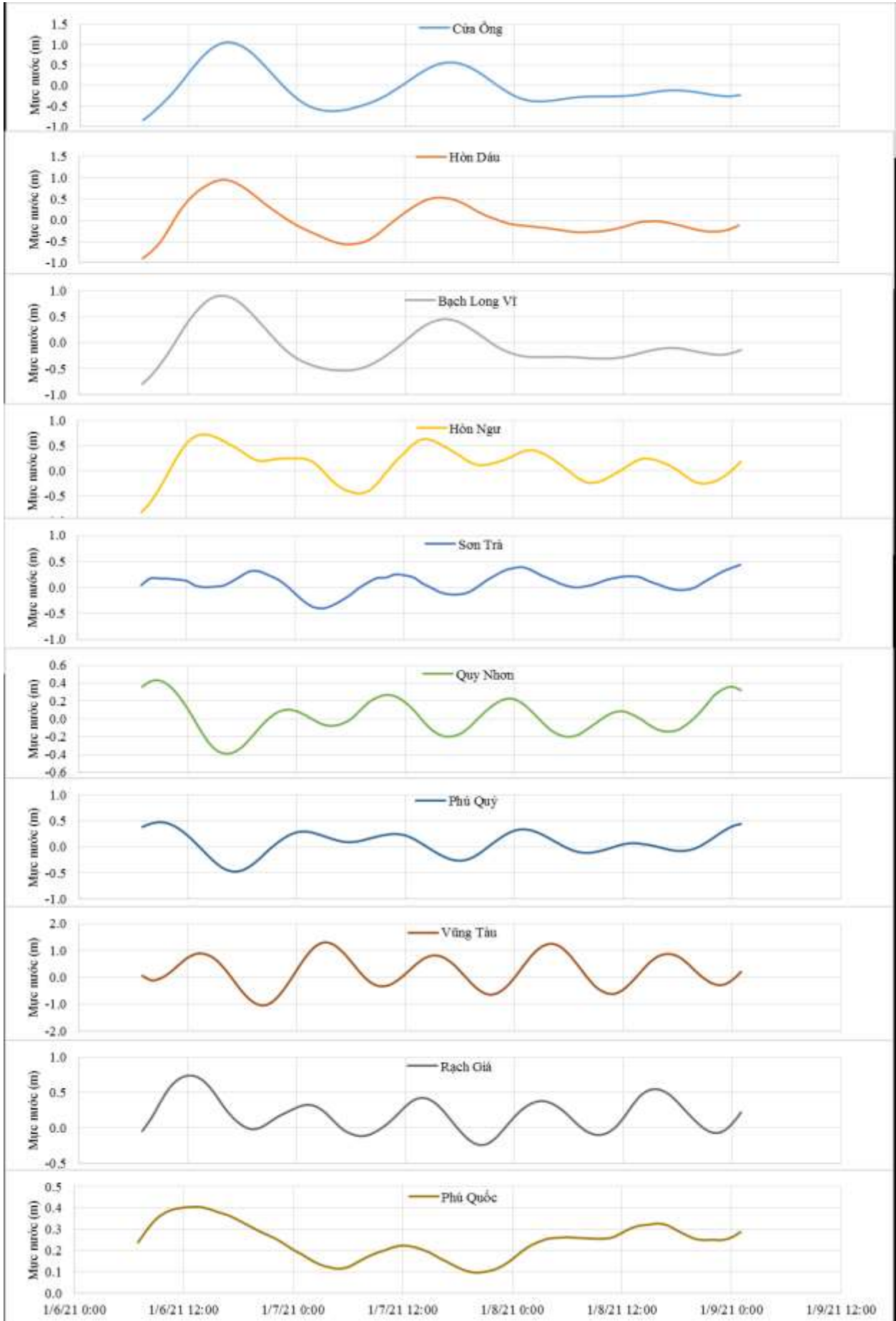
Thời điểm phát tin dự báo tiếp theo: 13 giờ 00 ngày 07/01/2021

Người xây dựng bản tin: Nguyễn Hồng Hạnh

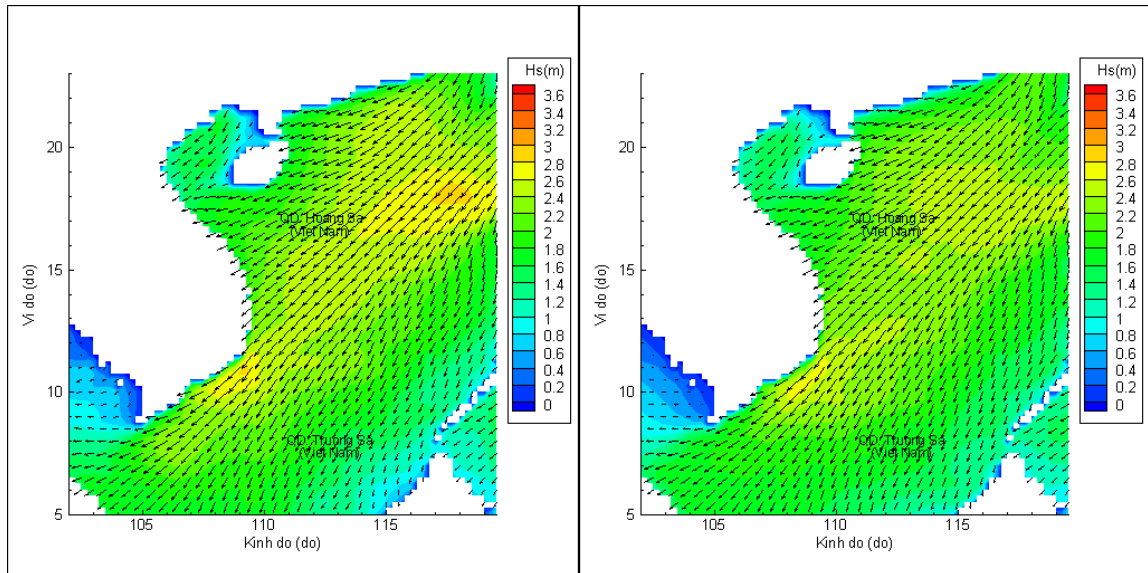
Người soát bản tin: Lê Quốc Huy

Biến trình mực nước tổng cộng tại 10 trạm Hải vãn

(Cửa Ông, Hòn Dấu, Bạch Long Vĩ, Hòn Ngur, Sơn Trà, Quy Nhơn, Phú Quý, Vũng Tàu, Rạch Giá, Phú Quốc)

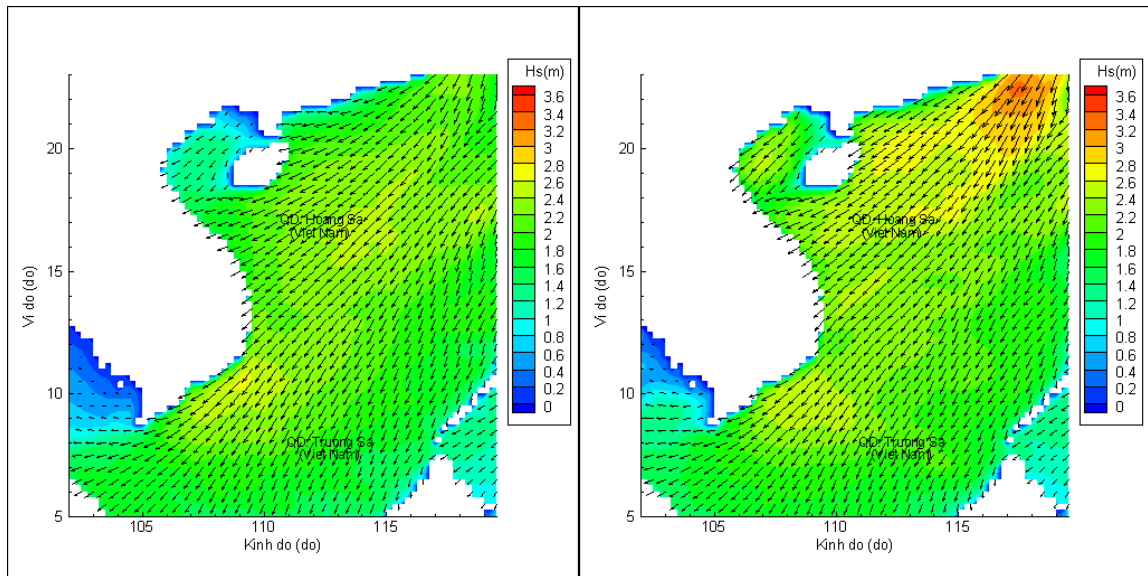


Phân bố độ cao sóng ven bờ và ngoài khơi biển Việt Nam



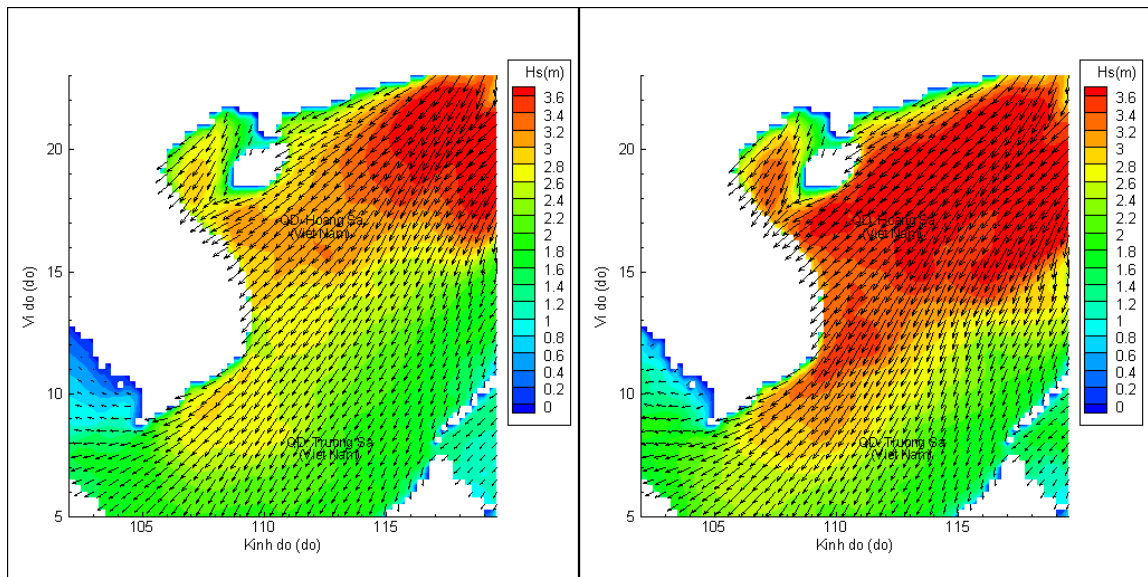
Lúc 13h ngày 06/01/2021

Lúc 19h ngày 06/01/2021



Lúc 01h ngày 07/01/2021

Lúc 13h ngày 07/01/2021



Lúc 01h ngày 08/01/2021

Lúc 13h ngày 08/01/2021