

BẢN TIN DỰ BÁO MỨC NƯỚC VÀ SÓNG BIỂN

(Lúc 13 giờ – ngày 05/01/2021)

Tỉnh/ TP	Huyện	Mức nước tổng cộng dự báo trong 48 giờ (cm)								
		05/01		06/01				07/01		
		13h	19h	1h	7h	13h	19h	1h	7h	13h
Quảng Ninh	Đầm Hà	102	89	-124	-72	56	103	-69	-39	-9
	Cửa Ông	114	81	-103	-89	66	89	-49	-55	17
TP. Hải Phòng	Hòn Dấu	114	66	-72	-85	74	67	-26	-56	32
	Bạch Long Vĩ	110	49	-87	-74	70	61	-41	-52	18
Thái Bình	Thái Thụy	112	57	-62	-83	75	58	-18	-54	35
Nam Định	Hải Hậu	112	47	-42	-85	77	45	-2	-61	45
Ninh Bình	Kim Sơn	110	44	-36	-85	77	41	2	-64	46
Thanh Hóa	Quảng Xương	107	42	-28	-82	77	37	9	-63	51
Nghệ An	Diễn Châu	96	35	-16	-74	77	29	18	-59	60
	Hòn Ngư	97	32	-14	-74	76	28	19	-58	60
Hà Tĩnh	Thạch Hà	91	30	-9	-73	72	25	24	-58	61
Quảng Bình	Quảng Trạch	61	26	-2	-56	55	15	26	-50	51
	Quảng Ninh	45	16	4	-40	45	7	29	-39	46
Quảng Trị	Gio Linh	30	7	9	-24	37	0	29	-27	41
	Cồn Cỏ	32	4	3	-24	37	-3	25	-29	40
Thừa Thiên Huế	Hương Trà	11	-1	12	-6	25	-7	28	-12	33
	Phú Lộc	-5	-8	16	8	14	-13	29	-1	25
TP. Đà Nẵng	Sơn Trà	-14	-14	18	20	6	-16	27	6	19
	Hoàng Sa	-30	-28	-2	36	-13	-23	1	10	-6
Quảng Nam	Tam Kỳ	-24	-19	19	33	-2	-17	23	15	14
	Cù Lao Chàm	-23	-19	17	27	-2	-19	23	11	13
Quảng Ngãi	TP. Quảng Ngãi	-26	-22	12	39	-4	-18	17	14	12
	Lý Sơn	-29	-23	9	37	-8	-19	14	14	7
Bình Định	Phú Mỹ	-25	-23	5	39	-4	-18	10	13	4
	Quy Nhơn	-26	-28	-1	38	-5	-21	5	6	4
Phú Yên	TP. Tuy Hòa	-29	-32	-3	35	-8	-24	2	6	4
Khánh Hòa	TP. Nha Trang	-22	-28	9	43	-2	-23	11	11	6
	Trường Sa	-20	-35	12	40	0	-30	15	16	10
Ninh Thuận	TP. PR-Tháp Chàm	-23	-36	14	38	-2	-32	17	9	8
Bình Thuận	TP. Phan Thiết	27	-80	69	15	48	-66	63	-4	45
	Phú Quý	-15	-43	26	37	6	-36	27	10	13
Bà Rịa Vũng Tàu	Vũng Tàu	102	-143	107	6	88	-83	75	20	46
	Côn Đảo	99	-138	85	14	78	-84	59	22	36
TPHCM	Cần Giờ	118	-145	115	-1	100	-83	80	20	52
Tiền Giang	Gò Công Tây	129	-148	122	-5	110	-86	87	16	59
Bến Tre	Ba Tri	138	-144	131	4	117	-80	95	23	62
Trà Vinh	Duyên Hải	130	-156	118	7	103	-87	81	26	50
Sóc Trăng	Tân Phú	131	-149	98	15	97	-79	63	36	43
Bạc Liêu	TP. Bạc Liêu	119	-121	55	43	79	-51	29	63	29
Cà Mau	Năm Căn	92	-83	18	57	58	-31	11	70	22
	Trần Văn Thời	68	-38	20	6	51	-27	30	18	42
Kiên Giang	Rạch Giá	78	-25	32	-36	51	-18	37	-12	48
	Phú Quốc	38	25	3	0	26	19	21	17	32
	Thổ Chu	33	22	11	13	20	17	27	25	30

Vùng Biển	Độ cao sóng biển dự báo trong 48 giờ		
	Độ cao sóng lớn nhất (m)	Hướng thịnh hành	Ghi chú
Bắc vịnh Bắc Bộ	0.3 - 2.4	Đông Bắc, Đông	Cảnh báo
Nam vịnh Bắc Bộ	0.9 - 2.3	Đông Bắc, Đông	Cảnh báo
Quảng Trị đến Quảng Ngãi	1.7 - 2.4	Đông Bắc, Đông	Cảnh báo
Bình Định đến Ninh Thuận	2.3 - 2.7	Đông Bắc	Cảnh báo
Bình Thuận đến Cà Mau	0.3 - 2.9	Đông Bắc	Cảnh báo
Cà Mau đến Kiên Giang	0.3 - 2.0	Đông, Đông Bắc	Cảnh báo
Quần đảo Hoàng Sa	2.4 - 2.5	Đông Bắc	Cảnh báo
Quần đảo Trường Sa	1.9 - 2.4	Đông Bắc	Cảnh báo
Bắc Biển Đông	1.7 - 3.1	Đông Bắc	Cảnh báo
Giữa Biển Đông	1.0 - 2.6	Đông Bắc	Cảnh báo
Nam Biển Đông	1.4 - 2.7	Đông Bắc, Bắc	Cảnh báo

Tin phát lúc: 13 giờ 00

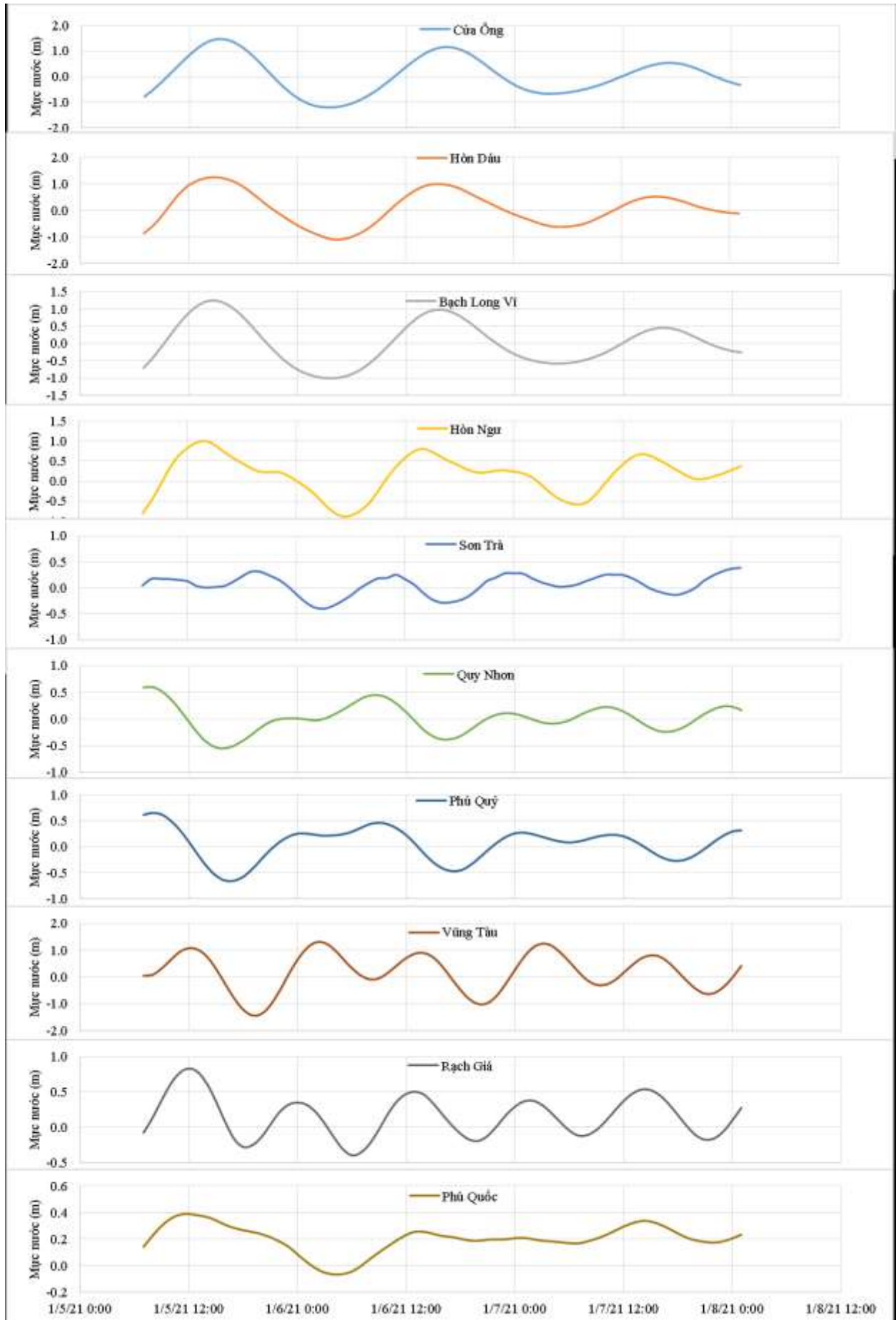
Thời điểm phát tin dự báo tiếp theo: 13 giờ 00 ngày 06/01/2021

Người xây dựng bản tin: Nguyễn Thị Lan

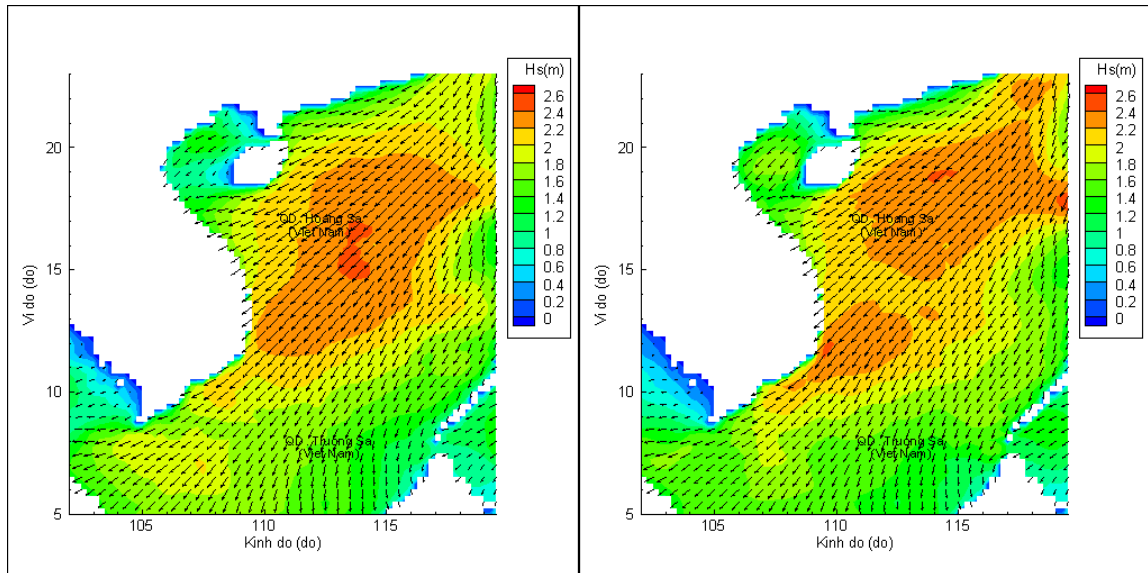
Người soát bản tin: Lê Quốc Huy

Biến trình mực nước tổng cộng tại 10 trạm Hải vãn

(Cửa Ông, Hòn Dấu, Bạch Long Vĩ, Hòn Ngư, Sơn Trà, Quy Nhơn, Phú Quý, Vũng Tàu, Rạch Giá, Phú Quốc)

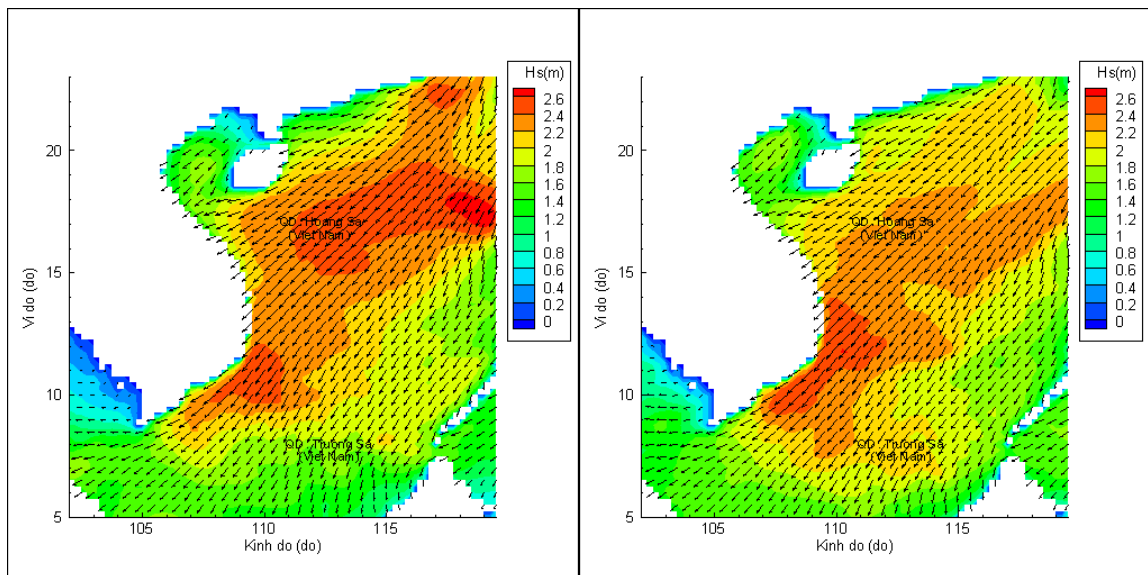


Phân bố độ cao sóng ven bờ và ngoài khơi biển Việt Nam



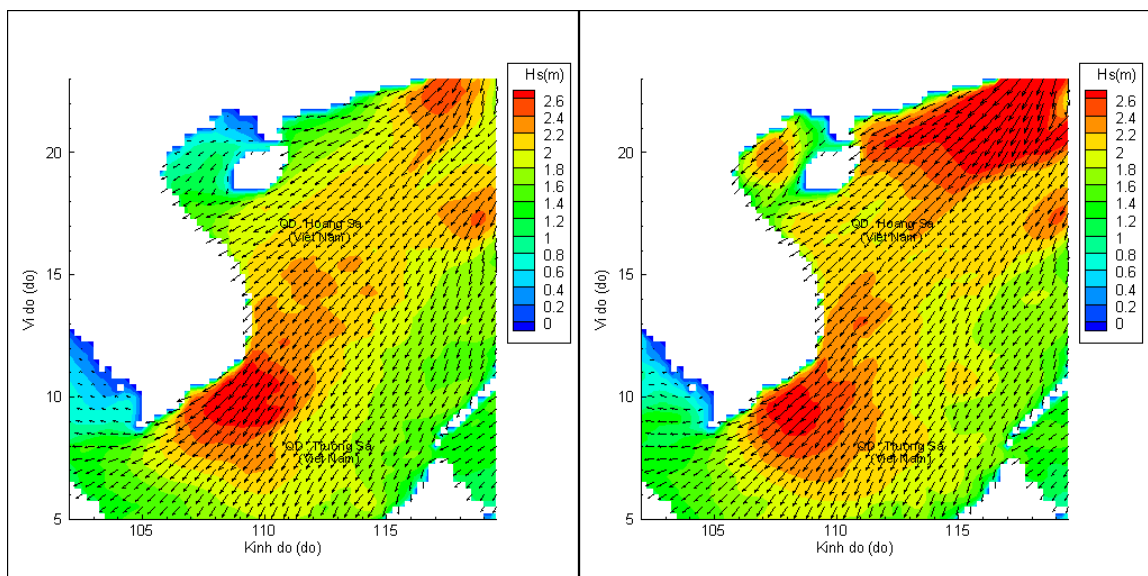
Lúc 13h ngày 05/01/2021

Lúc 19h ngày 05/01/2021



Lúc 01h ngày 06/01/2021

Lúc 13h ngày 06/01/2021



Lúc 01h ngày 07/01/2021

Lúc 13h ngày 07/01/2021