

BẢN TIN DỰ BÁO MỨC NƯỚC VÀ SÓNG BIỂN

(Lúc 13 giờ – ngày 04/01/2021)

Tỉnh/ TP	Huyện	Mức nước tổng cộng dự báo trong 48 giờ (cm)								
		04/01/2021		05/01/2021				06/01/2021		
		13h	19h	1h	7h	13h	19h	1h	7h	13h
Quảng Ninh	Đầm Hà	158	80	-148	-72	115	101	-115	-82	48
	Cửa Ông	157	72	-131	-84	123	92	-92	-89	58
TP. Hải Phòng	Hòn Dấu	152	61	-105	-86	124	75	-69	-90	67
	Bạch Long Vĩ	147	39	-115	-69	120	60	-83	-80	65
Thái Bình	Thái Thụy	148	54	-95	-85	123	66	-59	-88	68
Nam Định	Hải Hậu	137	49	-76	-86	121	55	-41	-86	70
Ninh Bình	Kim Sơn	134	48	-70	-87	119	52	-38	-85	70
Thanh Hóa	Quảng Xương	130	46	-61	-87	116	48	-29	-82	71
Nghệ An	Diễn Châu	117	41	-47	-78	105	43	-15	-73	72
	Hòn Ngư	116	38	-46	-77	104	41	-13	-72	72
Hà Tĩnh	Thạch Hà	105	38	-41	-72	96	41	-8	-69	70
Quảng Bình	Quảng Trạch	65	34	-29	-49	66	35	-2	-52	52
	Quảng Ninh	43	26	-18	-30	49	25	5	-36	43
Quảng Trị	Gio Linh	22	17	-9	-10	35	14	10	-21	35
	Cồn Cỏ	24	12	-15	-9	36	10	4	-22	36
Thừa Thiên Huế	Hương Trà	0	8	2	11	17	4	14	-3	25
	Phú Lộc	-19	0	12	27	2	-4	18	12	14
TP. Đà Nẵng	Sơn Trà	-32	-7	19	40	-8	-10	19	23	5
	Hoàng Sa	-49	-30	3	55	-30	-30	-5	33	-22
Quảng Nam	Tam Kỳ	-43	-12	22	54	-20	-16	20	36	-2
	Cù Lao Chàm	-42	-12	18	47	-19	-17	17	30	-3
Quảng Ngãi	TP. Quảng Ngãi	-49	-20	17	61	-23	-22	14	41	-3
	Lý Sơn	-50	-21	13	58	-27	-23	10	39	-8
Bình Định	Phú Mỹ	-48	-22	11	63	-22	-23	4	41	-5
	Quy Nhơn	-55	-30	3	60	-23	-25	-2	34	-5
Phú Yên	TP. Tuy Hòa	-51	-31	1	55	-26	-30	-3	34	-10
Khánh Hòa	TP. Nha Trang	-45	-28	13	65	-21	-28	9	42	-4
	Trường Sa	-43	-37	16	62	-20	-37	11	42	-2
Ninh Thuận	TP. PR-Tháp Chàm	-48	-32	15	63	-22	-35	14	40	-1
Bình Thuận	TP. Phan Thiết	-4	-73	72	46	29	-80	67	16	46
	Phú Quý	-40	-39	29	62	-14	-43	23	37	3
Bà Rịa Vũng Tàu	Vũng Tàu	86	-169	129	13	104	-138	104	8	87
	Côn Đảo	90	-170	106	21	93	-138	84	13	80
TPHCM	Cần Giờ	99	-182	127	2	116	-139	113	3	99
Tiền Giang	Gò Công Tây	106	-188	134	-5	124	-142	121	-2	108
Bến Tre	Ba Tri	116	-187	136	-5	131	-134	128	4	116
Trà Vinh	Duyên Hải	119	-193	137	2	123	-150	116	5	104
Sóc Trăng	Tân Phú	127	-189	126	6	121	-146	98	11	100
Bạc Liêu	TP. Bạc Liêu	128	-170	90	32	109	-119	56	38	83
Cà Mau	Năm Căn	110	-125	43	51	83	-86	19	52	62
	Trần Văn Thời	84	-41	20	12	50	-55	17	1	56
Kiên Giang	Rạch Giá	82	0	24	-32	50	-42	24	-39	51
	Phú Quốc	56	38	1	-3	17	5	-1	-5	29
	Thổ Chu	47	32	10	13	12	5	6	6	23

Vùng Biển	Độ cao sóng biển dự báo trong 48 giờ		
	Độ cao sóng lớn nhất (m)	Hướng thịnh hành	Ghi chú
Bắc vịnh Bắc Bộ	0.3 - 2.0	Đông Bắc	Cảnh báo
Nam vịnh Bắc Bộ	0.9 - 2.0	Đông Bắc, Đông	Cảnh báo
Quảng Trị đến Quảng Ngãi	1.9 - 2.6	Đông Bắc	Cảnh báo
Bình Định đến Ninh Thuận	2.4 - 3.5	Đông Bắc	Cảnh báo
Bình Thuận đến Cà Mau	0.3 - 3.4	Đông Bắc	Cảnh báo
Cà Mau đến Kiên Giang	0.3 - 2.0	Đông Bắc, Đông	Cảnh báo
Quần đảo Hoàng Sa	2.6 - 2.8	Đông Bắc	Cảnh báo
Quần đảo Trường Sa	1.8 - 2.8	Đông Bắc, Bắc	Cảnh báo
Bắc Biển Đông	1.7 - 3.2	Đông Bắc	Cảnh báo
Giữa Biển Đông	1.0 - 3.6	Đông Bắc	Cảnh báo
Nam Biển Đông	1.2 - 3.0	Đông Bắc, Bắc	Cảnh báo

Tin phát lúc: 13 giờ 00

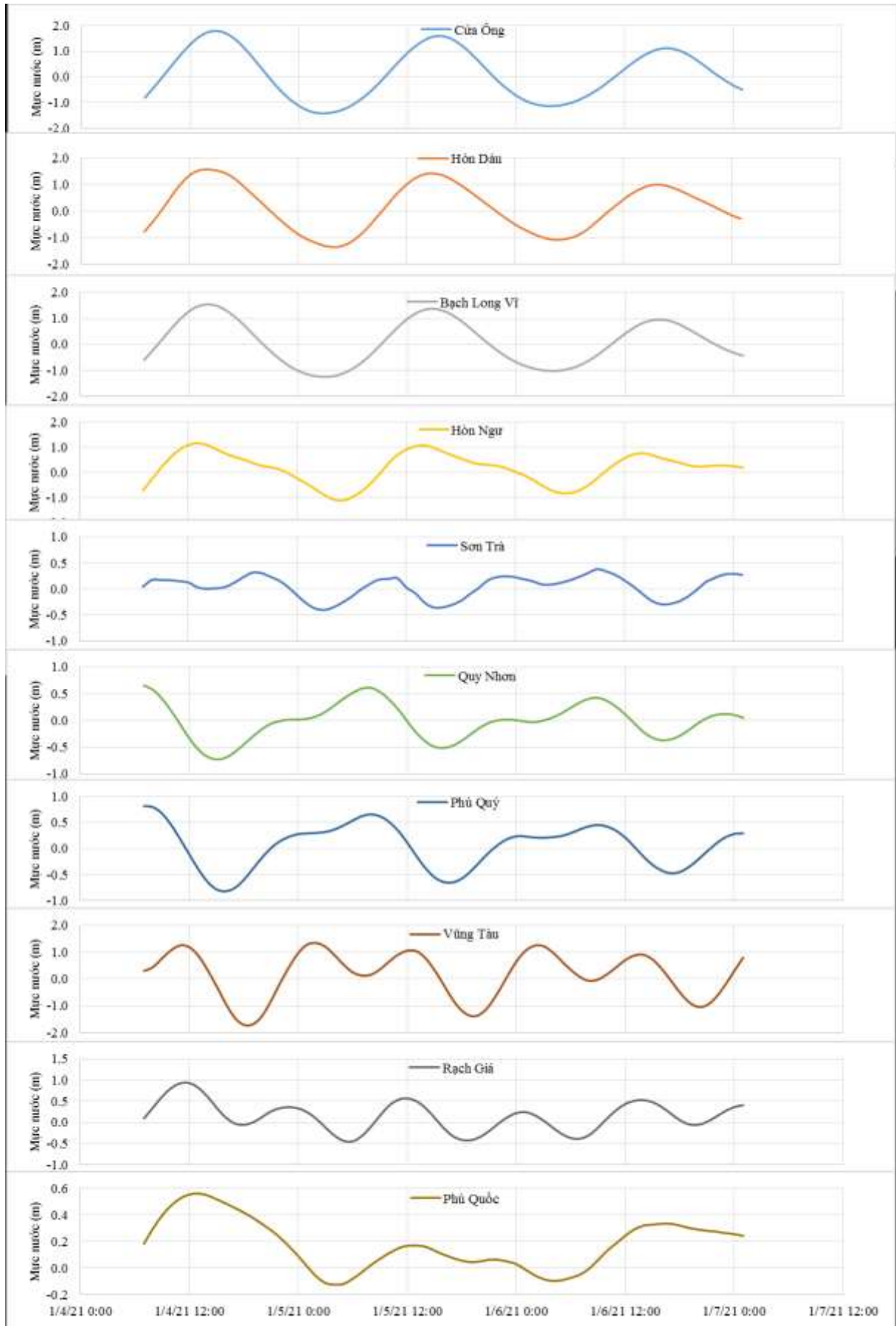
Thời điểm phát tin dự báo tiếp theo: 13 giờ 00 ngày 05/01/2021

Người xây dựng bản tin: Trần Văn Mỹ

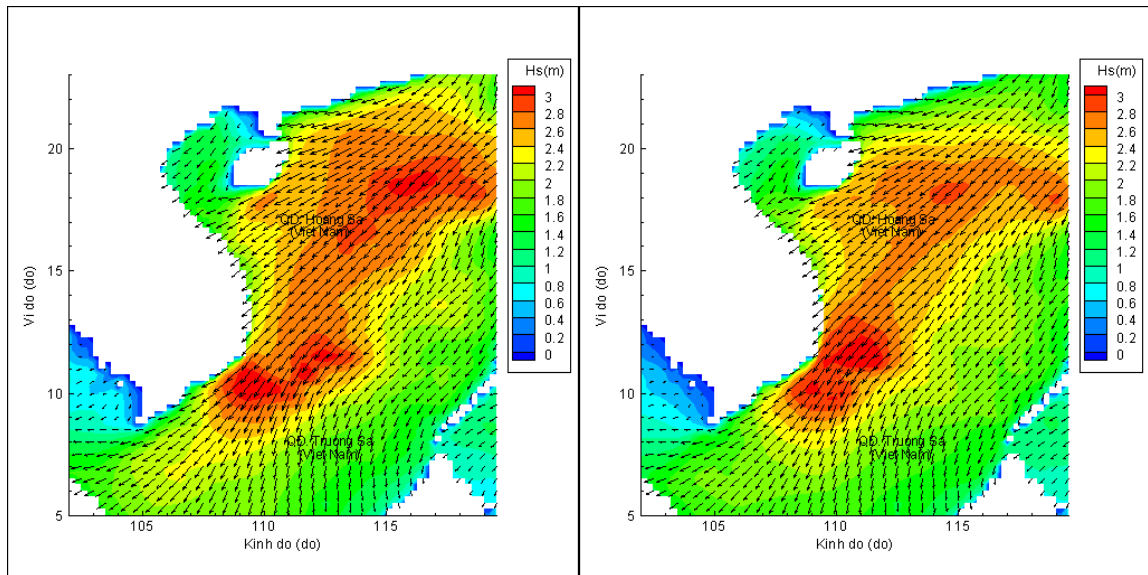
Người soát bản tin: Lê Quốc Huy

Biến trình mực nước tổng cộng tại 10 trạm Hải văn

(Cửa Ông, Hòn Dấu, Bạch Long Vĩ, Hòn Ngự, Sơn Trà, Quy Nhơn, Phú Quý, Vũng Tàu, Rạch Giá, Phú Quốc)

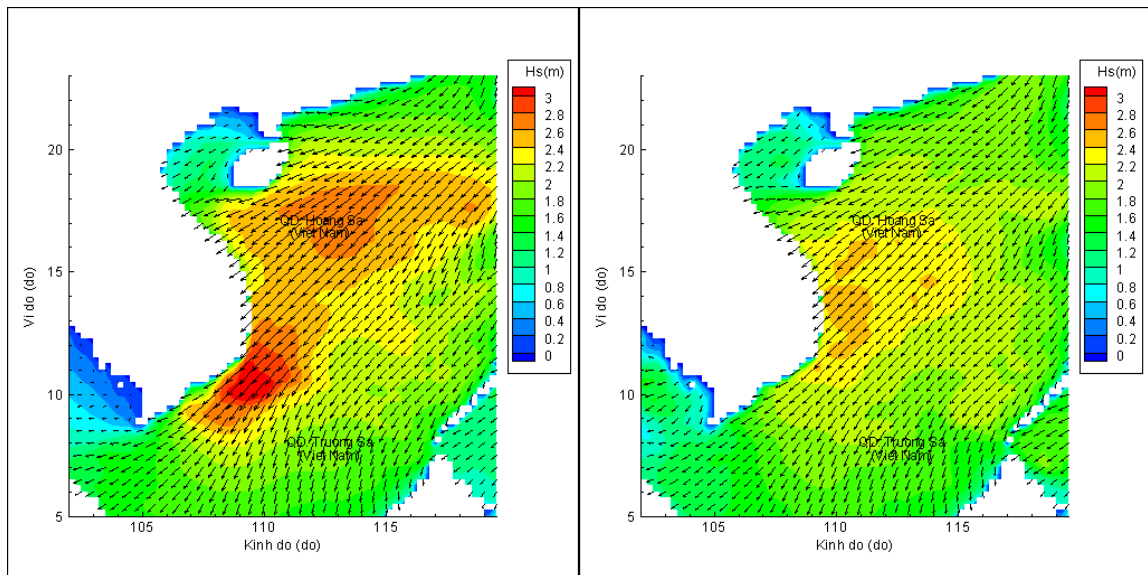


Phân bố độ cao sóng ven bờ và ngoài khơi biển Việt Nam



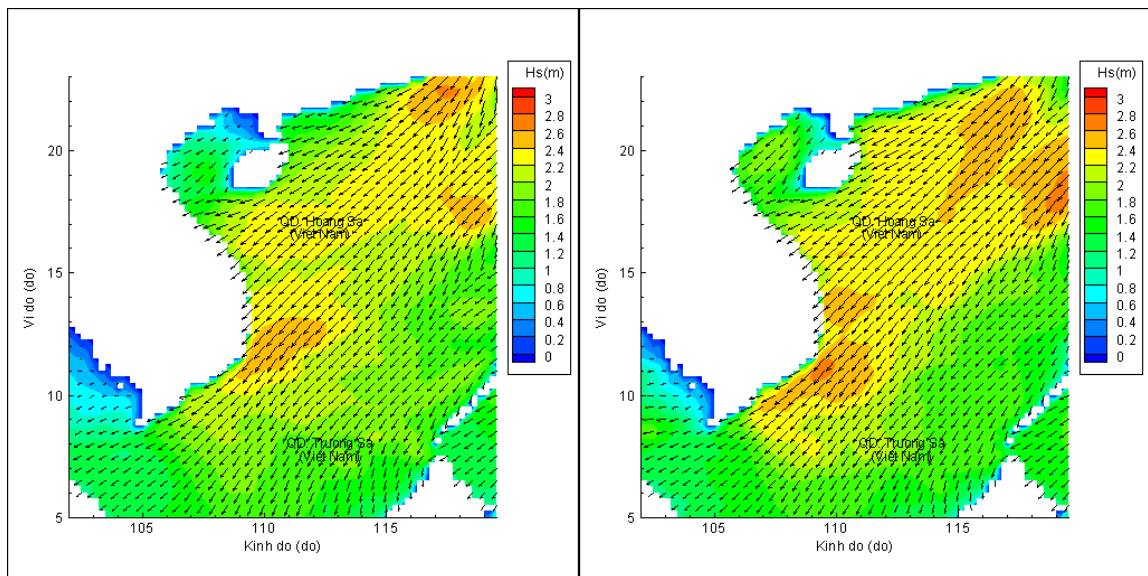
Lúc 13h ngày 04/01/2021

Lúc 19h ngày 04/01/2021



Lúc 01h ngày 05/01/2021

Lúc 13h ngày 05/01/2021



Lúc 01h ngày 06/01/2021

Lúc 13h ngày 06/01/2021