

BẢN TIN DỰ BÁO NƯỚC DÂNG VÀ SÓNG TRONG BÃO KROVANH

(Lúc 01 giờ – ngày 21/12/2020)

Bảng giá trị nước dâng lớn nhất tại một số điểm ven biển trong bão KROVANH

Tỉnh	Địa danh	ND lớn nhất		
		Giá trị (cm)	Giờ (h)	Ngày/tháng
Phú Yên	Tp. Tuy Hòa	11	3	23/12
Khánh Hòa	Vạn Ninh	14	19	23/12
	TP. Nha Trang	17	7	22/12
	Tp. Cam Ranh	19	19	22/12
	Trường Sa	11	17	21/12
Ninh Thuận	TP. PR-Tháp Chàm	18	18	22/12
Bình Thuận	TP. Phan Thiết	29	21	22/12
	La Gi	32	19	22/12
	Phú Quý	19	7	22/12
Bà Rịa Vũng Tàu	Xuyên Mộc	32	22	22/12
	Vũng Tàu	30	22	22/12
	Côn Đảo	24	1	21/12
TPHCM	Cần Giờ	32	8	23/12
Tiền Giang	Gò Công Tây	34	8	23/12
Bến Tre	Ba Tri	36	8	23/12
Trà Vinh	Duyên Hải	26	9	23/12
Sóc Trăng	Tân Phú	26	10	23/12
Bạc Liêu	TP. Bạc Liêu	22	11	23/12
Cà Mau	Năm Căn	20	1	21/12
	Trần Văn Thời	12	19	23/12

Vùng Biển	Độ cao sóng biển dự báo trong 48 giờ		
	Độ cao sóng (m)	Hướng thịnh hành	Ghi chú
Khu vực ven bờ			
Bắc vịnh Bắc Bộ	0.3 - 2.9	Đông Bắc, Bắc	Cảnh báo
Nam vịnh Bắc Bộ	1.8 - 3.5	Đông Bắc	Cảnh báo
Quảng Trị đến Quảng Ngãi	2.7 - 5.3	Đông Bắc	Cảnh báo
Bình Định đến Ninh Thuận	5.0 - 6.8	Đông Bắc, Bắc	Cảnh báo
Bình Thuận đến Cà Mau	0.3 - 6.8	Đông Bắc	Cảnh báo
Cà Mau đến Kiên Giang	0.3 - 2.2	Đông Bắc, Bắc	Cảnh báo
Khu vực ngoài khơi			
Quần đảo Hoàng Sa	5.1 - 5.3	Đông Bắc	Cảnh báo
Quần đảo Trường Sa	3.2 - 4.9	Bắc	Cảnh báo
Bắc Biển Đông	2.6 - 5.4	Đông Bắc	Cảnh báo
Giữa Biển Đông	1.6 - 6.6	Đông Bắc, Bắc	Cảnh báo
Nam Biển Đông	1.7 - 6.5	Bắc	Cảnh báo

Tin phát lúc: 01 giờ 00

Thời điểm phát tin dự báo tiếp theo: 07 giờ 00 ngày 21/12/2020

Người xây dựng bản tin: Đặng Linh Chi

Người soát bản tin: Lê Quốc Huy

Nhận định:

Hồi 01h ngày 21/12/2020, vị trí tâm bão ở vào khoảng 9,9 độ Vĩ Bắc, 113,4 độ Kinh Đông. Trong 12h tới, bão tiếp tục di chuyển theo hướng Tây Tây Nam - Tây và mỗi giờ đi được khoảng 10-15 km.

Sóng:

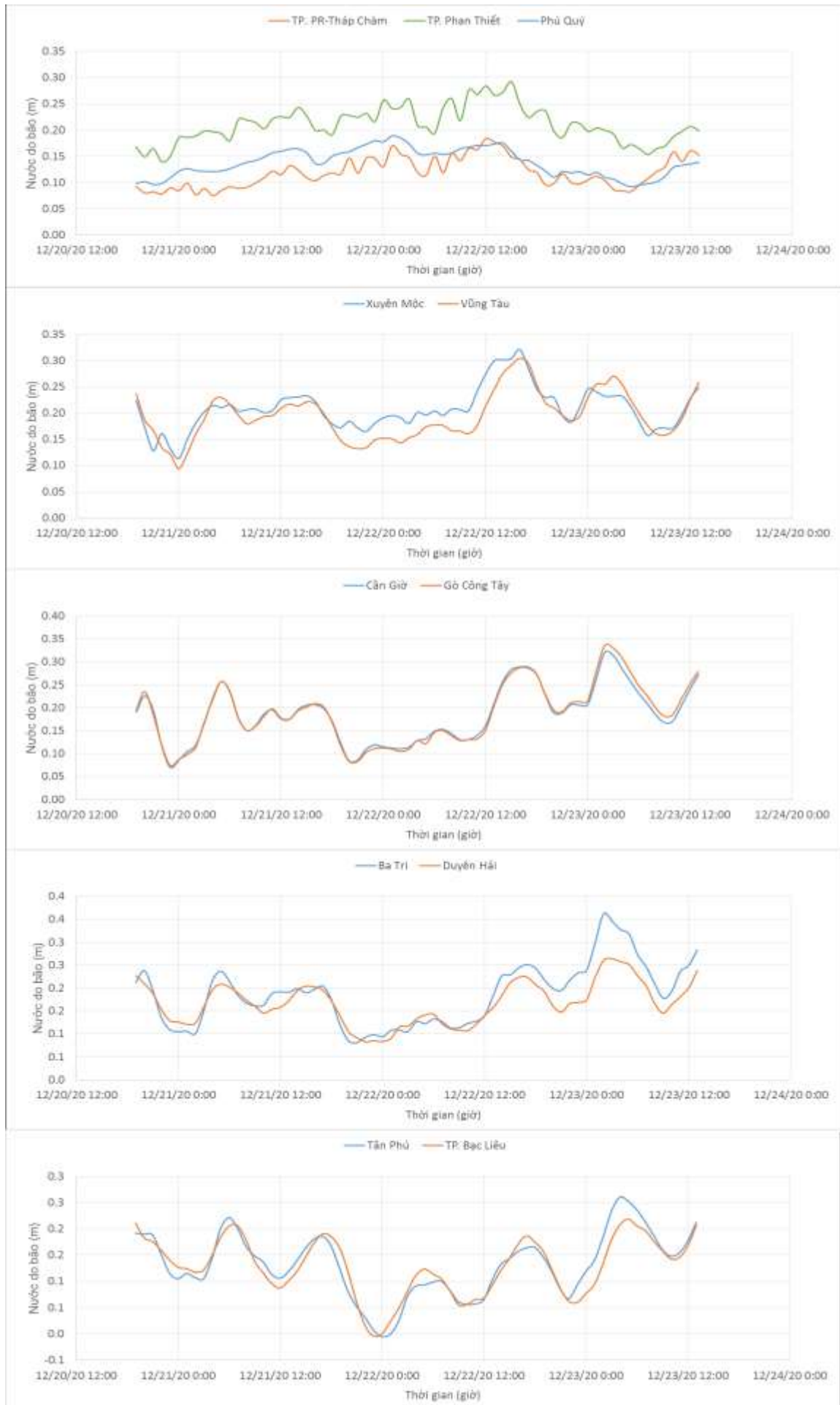
Khu vực ven biển: Do ảnh hưởng của bão và gió mùa, khu vực ven biển từ Quảng Trị đến Cà Mau độ cao sóng có thể lên tới từ 5,3 - 6,8 m. Khu vực vịnh Bắc Bộ và Cà Mau đến Kiên Giang độ cao sóng từ 2,2 – 3,9 m.

Khu vực ngoài khơi: Khu vực Giữa Biển Đông và Nam Biển Đông độ cao sóng trên 6,5 m. Khu vực Quần đảo Hoàng Sa, Quần đảo Trường Sa, Bắc Biển Đông độ cao sóng khoảng 4,9 – 5,3 m.

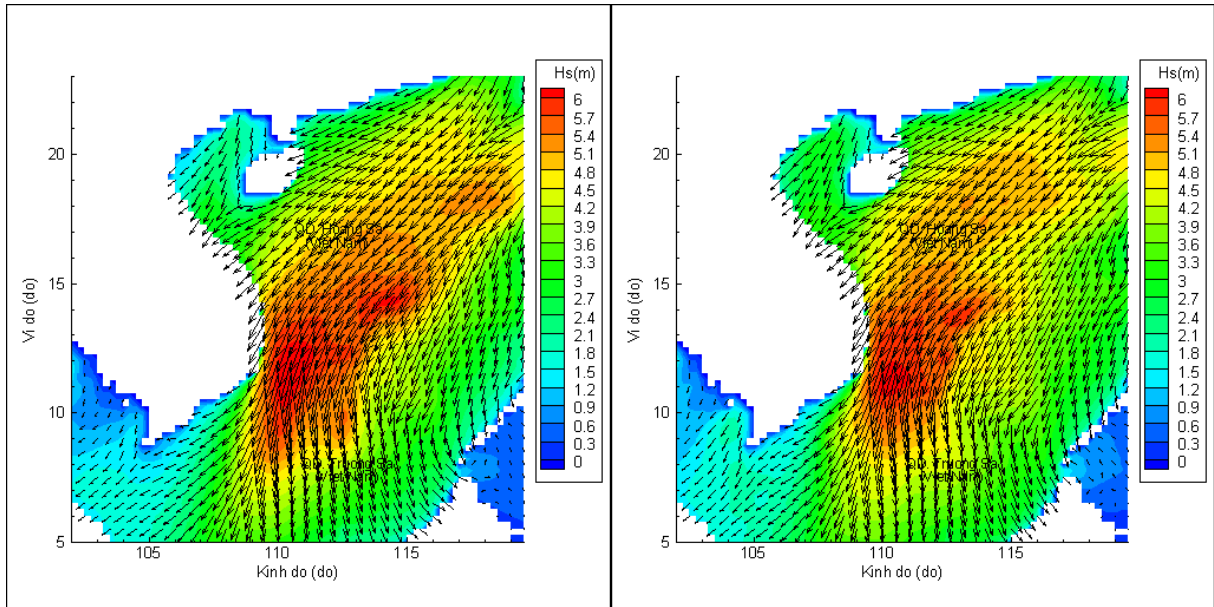
Nước dâng:

Mực nước dâng lớn nhất 36,0 cm khu vực Ba Tri - Bến Tre. Các khu vực ven biển kéo dài từ Phú Yên – Cà Mau mực nước dâng lớn nhất dao động từ 11,0 - 36,0 cm.

Biến trình nước dâng tại các vị trí ảnh hưởng từ bão KROVANH

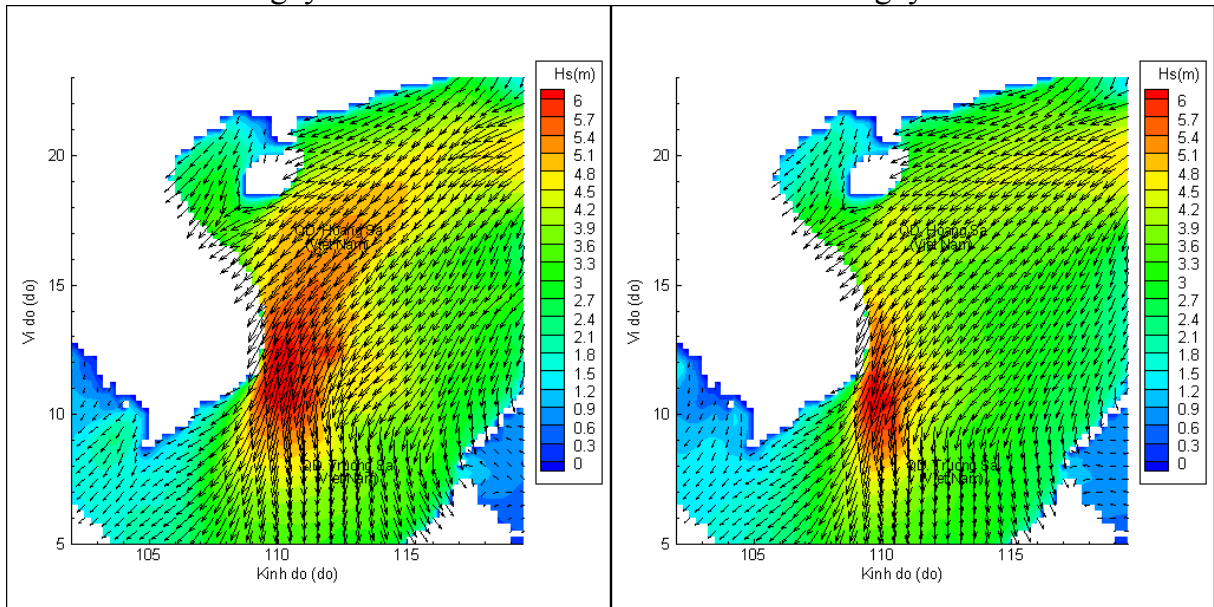


Phân bố độ cao sóng ven bờ và ngoài khơi biển Việt Nam



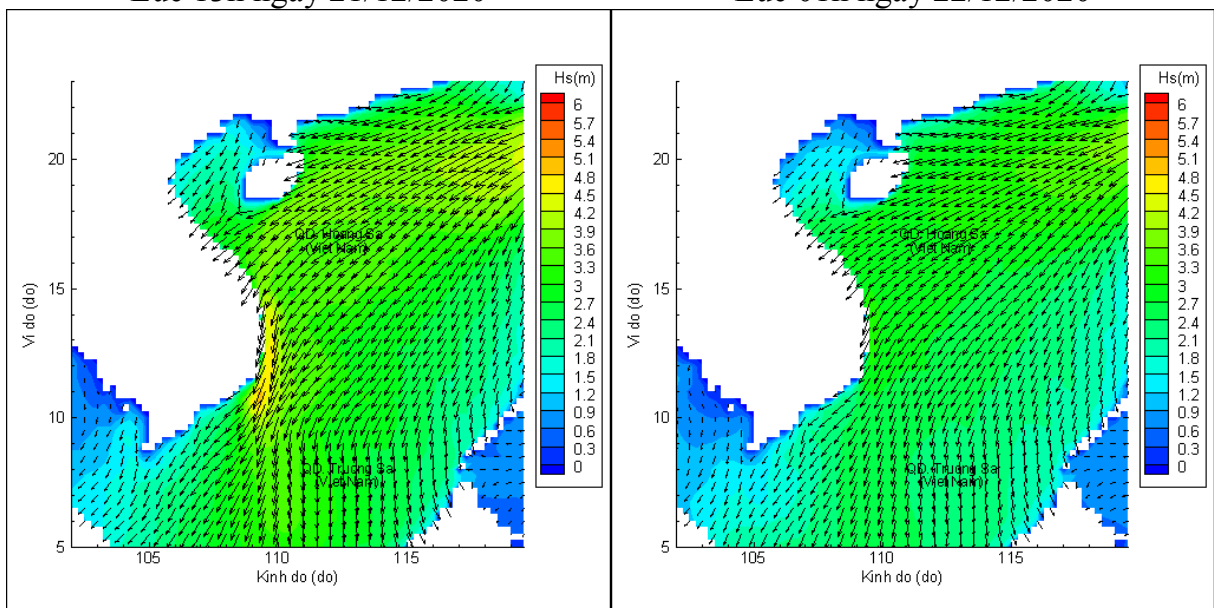
Lúc 01h ngày 21/12/2020

Lúc 07h ngày 21/12/2020



Lúc 13h ngày 21/12/2020

Lúc 01h ngày 22/12/2020



Lúc 13h ngày 22/12/2020

Lúc 01h ngày 23/12/2020