

BẢN TIN DỰ BÁO NƯỚC DÂNG VÀ SÓNG TRONG BÃO KROVANH

(Lúc 19 giờ – ngày 20/12/2020)

Bảng giá trị nước dâng lớn nhất tại một số điểm ven biển trong bão KROVANH

| Tỉnh | Địa danh | ND lớn nhất | | |
|-----------------|------------------|--------------|---------|------------|
| | | Giá trị (cm) | Giờ (h) | Ngày/tháng |
| Phú Yên | Tp. Tuy Hòa | 15 | 4 | 23/12 |
| Khánh Hòa | Vạn Ninh | 20 | 21 | 22/12 |
| | TP. Nha Trang | 25 | 17 | 22/12 |
| | Tp. Cam Ranh | 25 | 18 | 22/12 |
| | Trường Sa | 10 | 6 | 21/12 |
| Ninh Thuận | TP. PR-Tháp Chàm | 28 | 18 | 22/12 |
| Bình Thuận | TP. Phan Thiết | 27 | 9 | 22/12 |
| | La Gi | 25 | 18 | 22/12 |
| | Phú Quý | 23 | 19 | 22/12 |
| Bà Rịa Vũng Tàu | Xuyên Mộc | 27 | 20 | 20/12 |
| | Vũng Tàu | 27 | 21 | 20/12 |
| | Côn Đảo | 25 | 23 | 20/12 |
| TPHCM | Cần Giờ | 31 | 22 | 20/12 |
| Tiền Giang | Gò Công Tây | 31 | 22 | 20/12 |
| Bến Tre | Ba Tri | 30 | 22 | 20/12 |
| Trà Vinh | Duyên Hải | 28 | 22 | 20/12 |
| Sóc Trăng | Tân Phú | 31 | 22 | 20/12 |
| Bạc Liêu | TP. Bạc Liêu | 31 | 22 | 20/12 |
| Cà Mau | Năm Căn | 27 | 22 | 20/12 |
| | Trần Văn Thời | 26 | 20 | 20/12 |

| Vùng Biển | Độ cao sóng biển dự báo trong 48 giờ | | |
|---------------------------|--------------------------------------|------------------|----------|
| | Độ cao sóng (m) | Hướng thịnh hành | Ghi chú |
| Khu vực ven bờ | | | |
| Bắc vịnh Bắc Bộ | 0.3 - 2.8 | Đông Bắc, Bắc | Cảnh báo |
| Nam vịnh Bắc Bộ | 1.9 - 3.6 | Đông Bắc | Cảnh báo |
| Quảng Trị đến Quảng Ngãi | 2.8 - 5.3 | Đông Bắc | Cảnh báo |
| Bình Định đến Ninh Thuận | 5.0 - 6.8 | Đông Bắc, Bắc | Cảnh báo |
| Bình Thuận đến Cà Mau | 0.3 - 6.5 | Đông Bắc | Cảnh báo |
| Cà Mau đến Kiên Giang | 0.3 - 2.3 | Đông Bắc, Bắc | Cảnh báo |
| Khu vực ngoài khơi | | | |
| Quần đảo Hoàng Sa | 5.0 - 5.3 | Đông Bắc | Cảnh báo |
| Quần đảo Trường Sa | 3.4 - 5.1 | Bắc | Cảnh báo |
| Bắc Biển Đông | 2.8 - 5.6 | Đông Bắc | Cảnh báo |
| Giữa Biển Đông | 1.6 - 6.6 | Đông Bắc, Bắc | Cảnh báo |
| Nam Biển Đông | 1.7 - 6.8 | Bắc | Cảnh báo |

Tin phát lúc: 19 giờ 00

Thời điểm phát tin dự báo tiếp theo: 01 giờ 00 ngày 21/12/2020

Người xây dựng bản tin: Đặng Linh Chi

Người soát bản tin: Lê Quốc Huy

Nhận định:

Hồi 19h ngày 20/12/2020, vị trí tâm bão ở vào khoảng 10,2 độ Vĩ Bắc, 114,0 độ Kinh Đông, cách đảo Song Tử Tây (quần đảo Trường Sa) 100 km về phía Nam. Trong 12h tới, bão tiếp tục di chuyển theo hướng Tây Tây Nam và mỗi giờ đi được khoảng 15 km.

Sóng:

Khu vực ven biển: Do ảnh hưởng của bão và gió mùa, khu vực ven biển từ Quảng Trị đến Cà Mau độ cao sóng có thể lên tới từ 5,3 - 6,8 m. Khu vực vịnh Bắc Bộ và Cà Mau đến Kiên Giang độ cao sóng từ 2,3 – 3,6 m.

Khu vực ngoài khơi: Khu vực Giữa Biển Đông và Nam Biển Đông độ cao sóng trên 6,8 m. Khu vực Quần đảo Hoàng Sa, Quần đảo Trường Sa, Bắc Biển Đông độ cao sóng khoảng 5,1 – 5,6 m.

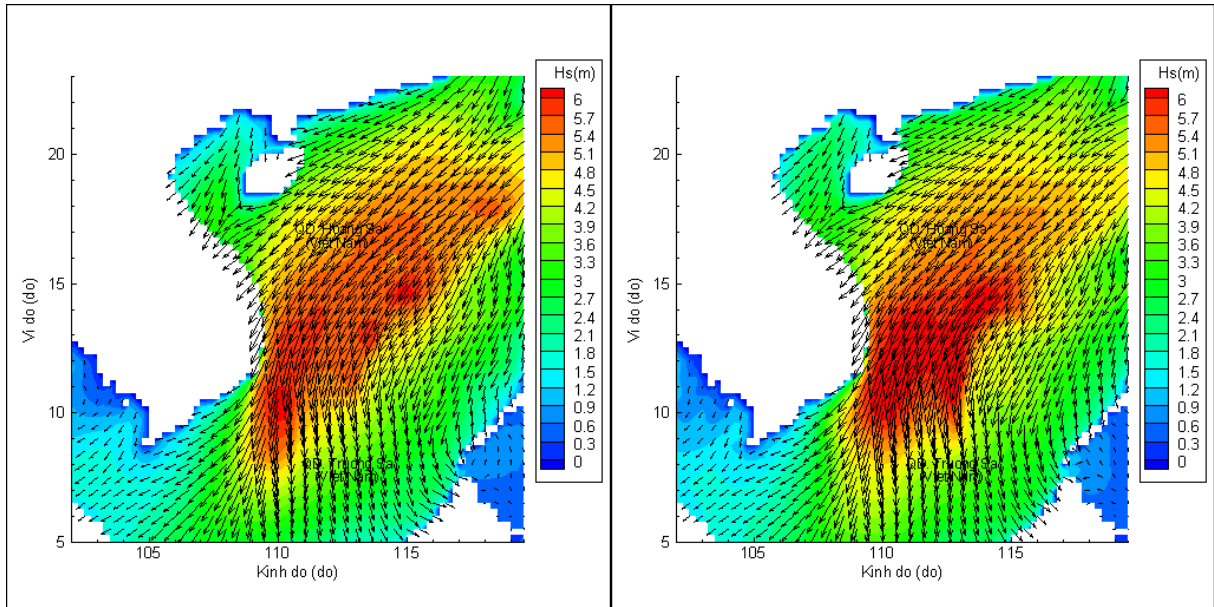
Nước dâng:

Mực nước dâng lớn nhất khoảng từ 28-31,0 cm kéo dài từ khu vực Cần Giờ - Tp.HCM cho đến Tp.Bạc Liêu- Bạc Liêu. Các khu vực ven biển kéo dài từ Phú Yên – Cà Mau mực nước dâng lớn nhất dao động từ 15,0 - 31,0 cm.

Biến trình nước dâng tại các vị trí ảnh hưởng từ bão KROVANH

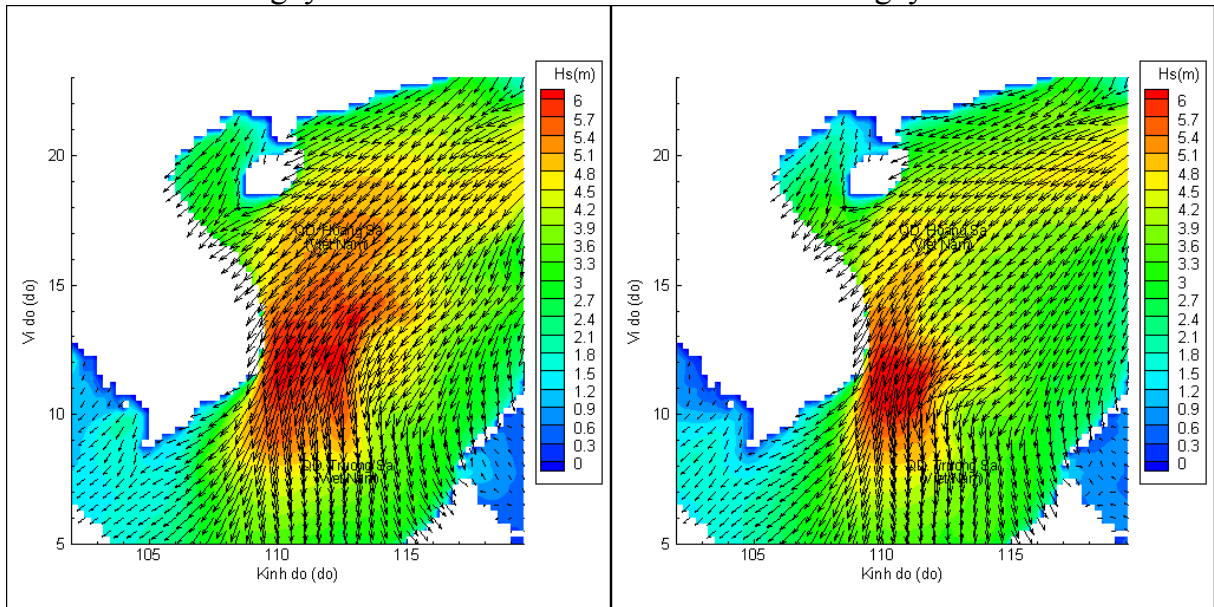


Phân bố độ cao sóng ven bờ và ngoài khơi biển Việt Nam



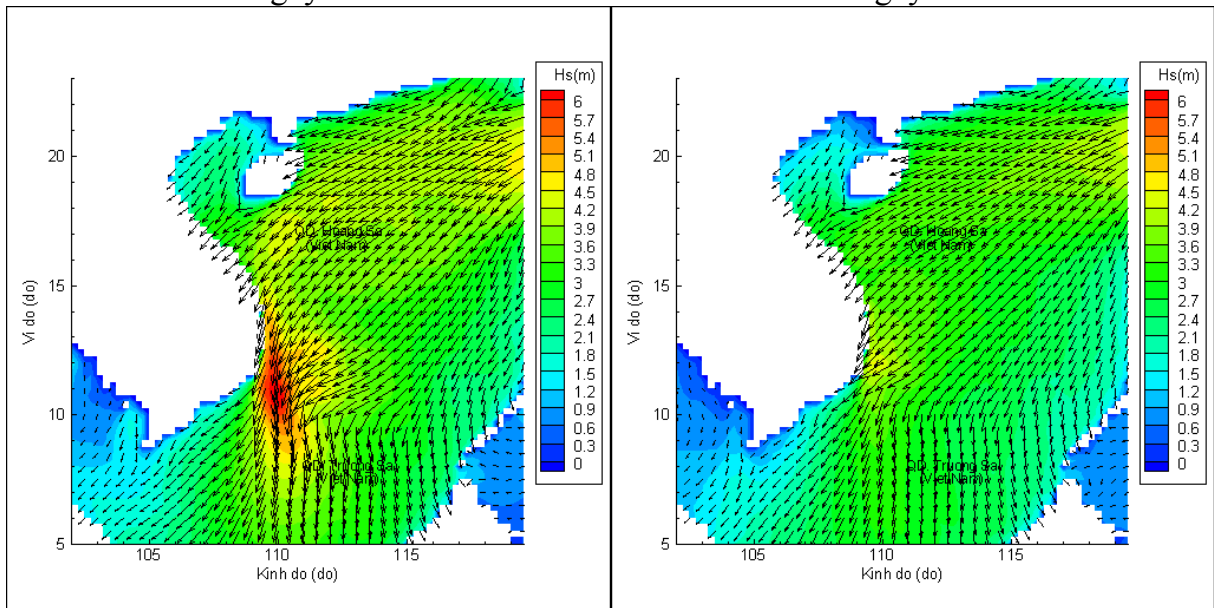
Lúc 19h ngày 20/12/2020

Lúc 01h ngày 21/12/2020



Lúc 07h ngày 21/12/2020

Lúc 19h ngày 21/12/2020



Lúc 07h ngày 22/12/2020

Lúc 19h ngày 22/12/2020