

BẢN TIN CẢNH BÁO SÓNG TRONG ATNĐ GẦN BIỂN ĐÔNG

(Lúc 19 giờ – ngày 19/12/2020)

Vùng Biển	Độ cao sóng biển dự báo trong 48 giờ		
	Độ cao sóng (m)	Hướng thịnh hành	Ghi chú
Khu vực ven bờ			
Bắc vịnh Bắc Bộ	0.3 - 3.2	Đông Bắc, Bắc	Cảnh báo
Nam vịnh Bắc Bộ	2.2 - 3.7	Đông Bắc, Bắc	Cảnh báo
Quảng Trị đến Quảng Ngãi	2.8 - 5.3	Đông Bắc	Cảnh báo
Bình Định đến Ninh Thuận	5.0 - 7.3	Đông Bắc, Bắc	Cảnh báo
Bình Thuận đến Cà Mau	0.3 - 7.3	Đông Bắc	Cảnh báo
Cà Mau đến Kiên Giang	0.3 - 2.6	Đông Bắc	
Khu vực ngoài khơi			
Quần đảo Hoàng Sa	4.7 - 5.2	Đông Bắc	Cảnh báo
Quần đảo Trường Sa	3.6 - 6.4	Bắc	Cảnh báo
Bắc Biển Đông	3.1 - 5.4	Đông Bắc	Cảnh báo
Giữa Biển Đông	1.7 - 7.5	Đông Bắc, Bắc	Cảnh báo
Nam Biển Đông	1.8 - 6.8	Bắc	Cảnh báo

Tin phát lúc: 19 giờ 00

Thời điểm phát tin dự báo tiếp theo: 01 giờ 00 ngày 19/12/2020

Người xây dựng bản tin: Trần Văn Mỹ

Người soát bản tin: Lê Quốc Huy

Nhận định:

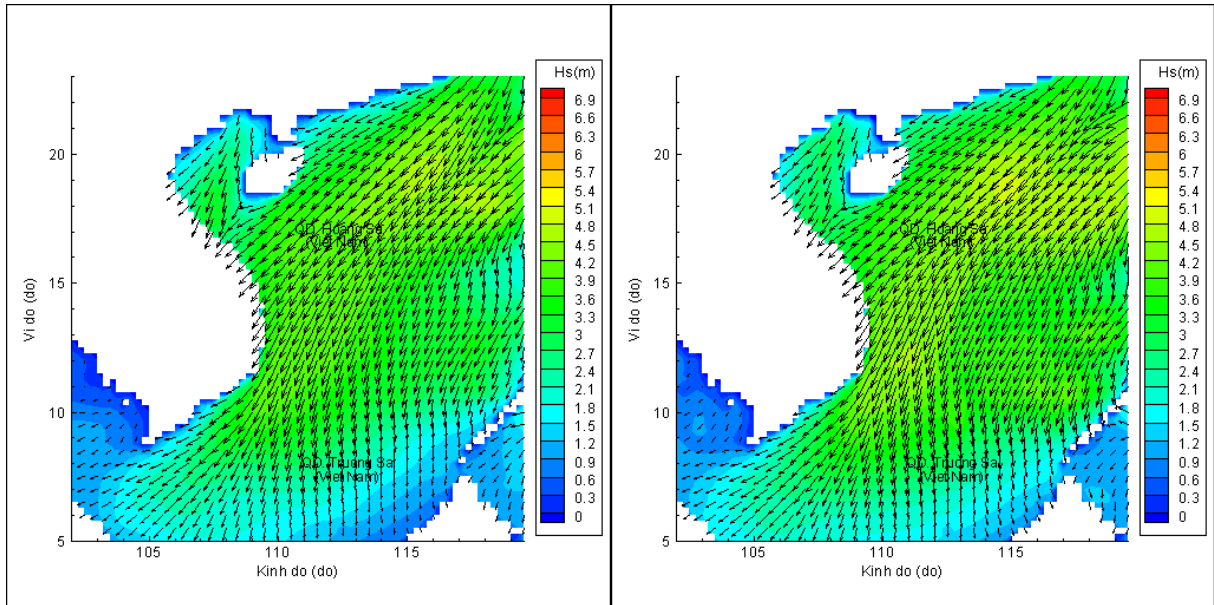
Hồi 19h ngày 19/12/2020, ATNĐ gần Biển Đông có vị trí tâm ở vào khoảng 9,55 độ Vĩ Bắc, 119,1 độ Kinh Đông nằm trên khu vực vùng biển phía Tây miền Nam Phi-líp-pin. Trong 24h tới, ATNĐ di chuyển theo hướng Tây Tây Bắc, mỗi giờ đi được khoảng 20-25km và đi vào Biển Đông.

Sóng:

Khu vực ven biển: Do ảnh hưởng của ATNĐ gần Biển Đông và gió mùa trong 48h tới, khu vực ven biển từ Bình Định đến Cà Mau có độ cao sóng dao động từ 5,0 - 7,3 m. Khu vực vịnh Bắc Bộ và khu vực Quảng Trị đến Quảng Ngãi độ cao sóng từ 3,2 - 5,3 m. Khu vực Cà Mau đến Kiên Giang có độ cao sóng từ 0,3 - 2,6m.

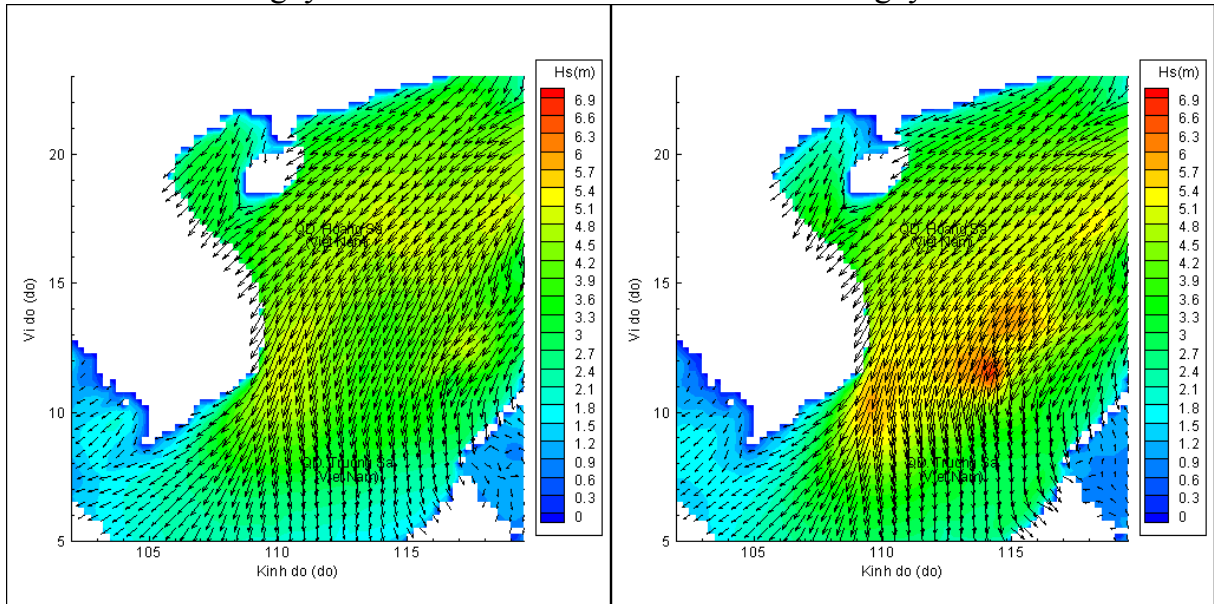
Khu vực ngoài khơi: Khu vực Giữa Biển Đông độ cao sóng lớn, có thể lên đến 7,5 m. Khu vực Quần đảo Hoàng Sa, Quần đảo Trường Sa, Bắc Biển Đông và Nam Biển Đông độ cao sóng từ 5,2 - 6,8m.

Phân bố độ cao sóng ven bờ và ngoài khơi biển Việt Nam



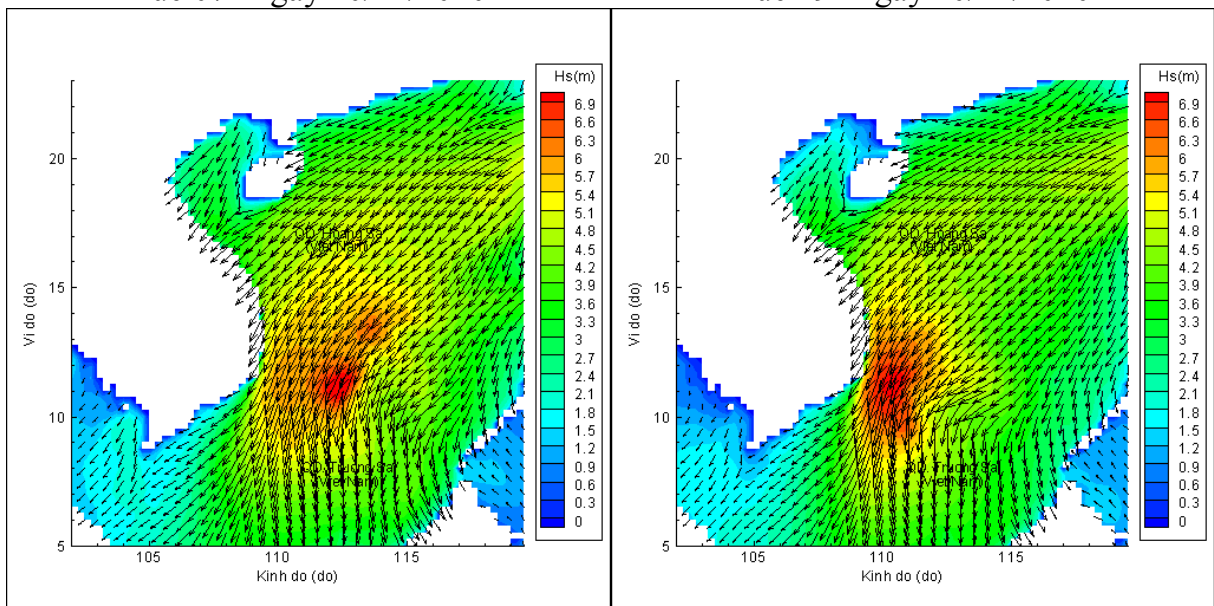
Lúc 19h ngày 19/12/2020

Lúc 01h ngày 20/12/2020



Lúc 07h ngày 20/12/2020

Lúc 19h ngày 20/12/2020



Lúc 07h ngày 21/12/2020

Lúc 19h ngày 21/12/2020