

BẢN TIN DỰ BÁO MỨC NƯỚC VÀ SÓNG BIỂN

(Lúc 13 giờ – ngày 19/12/2020)

Tỉnh/ TP	Huyện	Mức nước tổng cộng dự báo trong 48 giờ (cm)								
		19/12		20/12				21/12		
		13h	19h	1h	7h	13h	19h	1h	7h	13h
Quảng Ninh	Đầm Hà	173	47	-221	-108	129	87	-164	-101	88
	Cửa Ông	182	43	-188	-120	133	76	-140	-105	97
TP. Hải Phòng	Hòn Dấu	175	33	-150	-117	138	66	-104	-106	98
	Bạch Long Vĩ	167	13	-168	-91	129	50	-122	-86	92
Thái Bình	Thái Thụy	171	26	-136	-115	136	57	-93	-103	96
Nam Định	Hải Hậu	163	18	-110	-110	129	46	-72	-97	95
Ninh Bình	Kim Sơn	162	17	-103	-112	125	42	-67	-94	92
Thanh Hóa	Quảng Xương	159	17	-87	-106	122	42	-53	-88	90
Nghệ An	Diễn Châu	145	18	-67	-88	110	39	-31	-73	82
	Hòn Ngư	144	17	-65	-84	109	39	-28	-71	82
Hà Tĩnh	Thạch Hà	133	22	-58	-74	101	41	-20	-65	79
Quảng Bình	Quảng Trạch	87	28	-43	-47	70	39	-9	-44	62
	Quảng Ninh	63	25	-25	-22	52	31	2	-22	50
Quảng Trị	Gio Linh	39	18	-11	1	35	21	9	-1	39
	Cồn Cỏ	37	9	-20	-2	33	12	0	-5	37
Thừa Thiên Huế	Hương Trà	12	10	4	22	15	11	18	20	25
	Phú Lộc	-12	1	16	36	-5	0	25	33	9
TP. Đà Nẵng	Sơn Trà	-29	-6	24	44	-18	-8	29	44	-2
	Hoàng Sa	-61	-34	12	64	-44	-36	10	53	-26
Quảng Nam	Tam Kỳ	-48	-12	32	61	-33	-15	34	56	-9
	Cù Lao Chàm	-45	-14	26	53	-32	-17	28	49	-11
Quảng Ngãi	TP. Quảng Ngãi	-58	-18	29	71	-38	-23	30	61	-15
	Lý Sơn	-59	-22	25	67	-40	-26	26	58	-18
Bình Định	Phú Mỹ	-59	-20	25	74	-37	-23	27	64	-34
	Quy Nhơn	-69	-31	9	57	-54	-41	5	45	-34
Phú Yên	TP. Tuy Hòa	-65	-30	16	67	-45	-34	18	56	-24
Khánh Hòa	TP. Nha Trang	-58	-28	26	77	-37	-31	25	63	-15
	Trường Sa	-53	-41	31	77	-30	-43	27	66	-10
Ninh Thuận	TP. PR-Tháp Chàm	-63	-34	28	77	-39	-38	29	65	-14
Bình Thuận	TP. Phan Thiết	-26	-76	81	66	5	-78	81	56	28
	Phú Quý	-57	-44	41	78	-30	-46	40	68	-5
Bà Rịa Vũng Tàu	Vũng Tàu	64	-171	138	41	79	-148	110	42	63
	Côn Đảo	69	-176	113	50	80	-150	89	50	68
TPHCM	Cần Giờ	78	-178	143	32	91	-149	112	32	72
Tiền Giang	Gò Công Tây	86	-183	149	26	98	-156	119	26	78
Bến Tre	Ba Tri	95	-183	152	25	103	-162	122	24	81
Trà Vinh	Duyên Hải	98	-196	152	31	103	-170	117	34	80
Sóc Trăng	Tân Phú	109	-198	135	34	106	-165	97	39	81
Bạc Liêu	TP. Bạc Liêu	113	-180	90	59	102	-139	50	62	76
Cà Mau	Năm Căn	100	-137	39	75	85	-103	10	73	66
	Trần Văn Thời	77	-52	18	13	57	-51	5	12	53
Kiên Giang	Rạch Giá	61	-14	9	-50	26	-24	-1	-47	26
	Phú Quốc	46	30	-14	-19	20	17	-16	-14	19
	Thổ Chu	39	24	5	5	23	15	0	6	21

Vùng Biển	Độ cao sóng biển dự báo trong 48 giờ		
	Độ cao sóng lớn nhất (m)	Hướng thịnh hành	Ghi chú
Bắc vịnh Bắc Bộ	0.3 - 3.2	Đông Bắc, Bắc	Cảnh báo
Nam vịnh Bắc Bộ	2.1 - 3.7	Đông Bắc, Bắc	Cảnh báo
Quảng Trị đến Quảng Ngãi	2.8 - 5.2	Đông Bắc	Cảnh báo
Bình Định đến Ninh Thuận	4.9 - 6.5	Đông Bắc, Bắc	Cảnh báo
Bình Thuận đến Cà Mau	0.3 - 6.3	Đông Bắc	Cảnh báo
Cà Mau đến Kiên Giang	0.3 - 2.7	Đông Bắc	Cảnh báo
Quần đảo Hoàng Sa	4.7 - 5.1	Đông Bắc	Cảnh báo
Quần đảo Trường Sa	3.8 - 7.0	Bắc	Cảnh báo
Bắc Biển Đông	3.3 - 5.4	Đông Bắc	Cảnh báo
Giữa Biển Đông	1.9 - 7.5	Đông Bắc, Bắc	Cảnh báo
Nam Biển Đông	2.2 - 7.2	Bắc	Cảnh báo

Tin phát lúc: 13 giờ 00

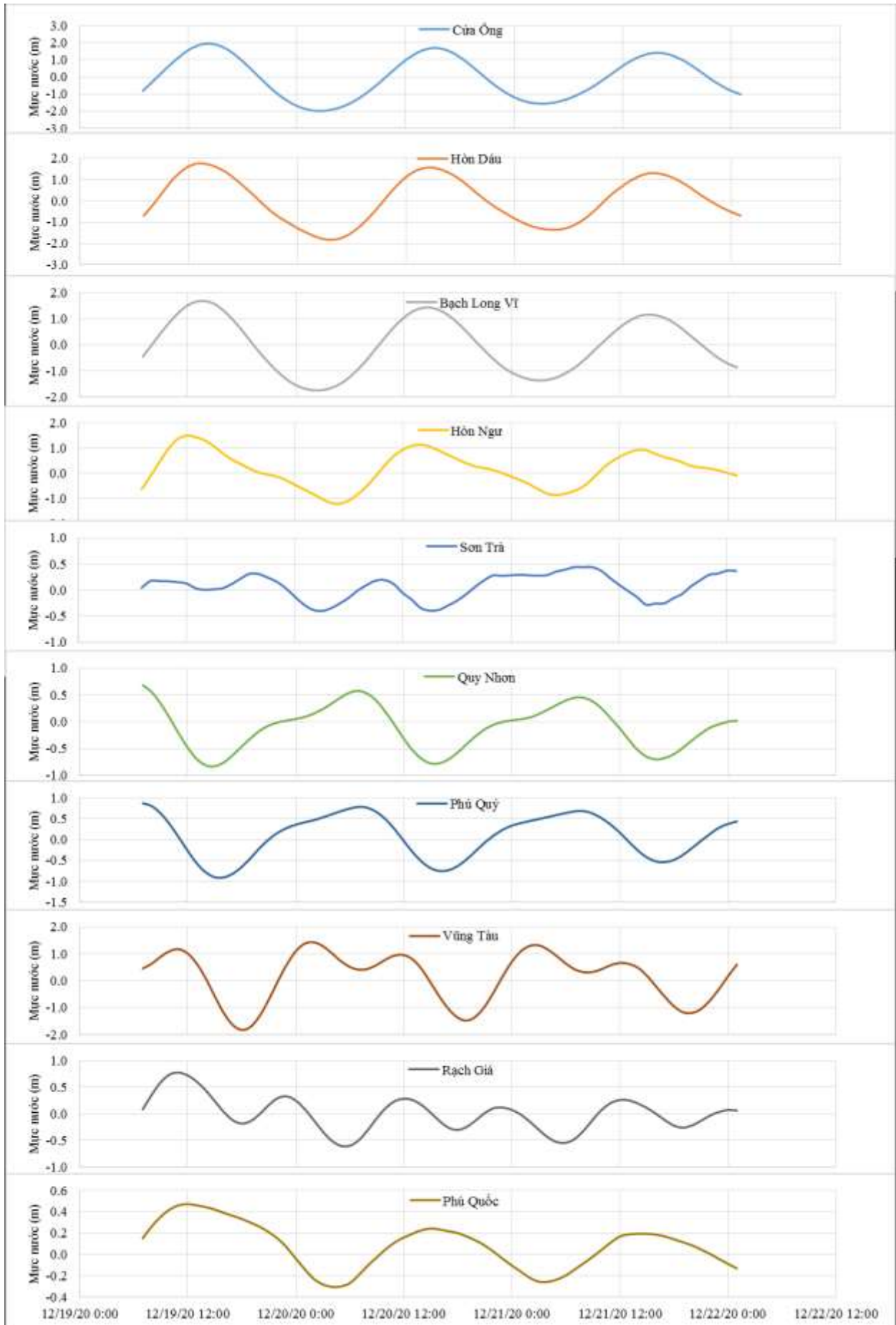
Thời điểm phát tin dự báo tiếp theo: 13 giờ 00 ngày 20/12/2020

Người xây dựng bản tin: Trần Văn Mỹ

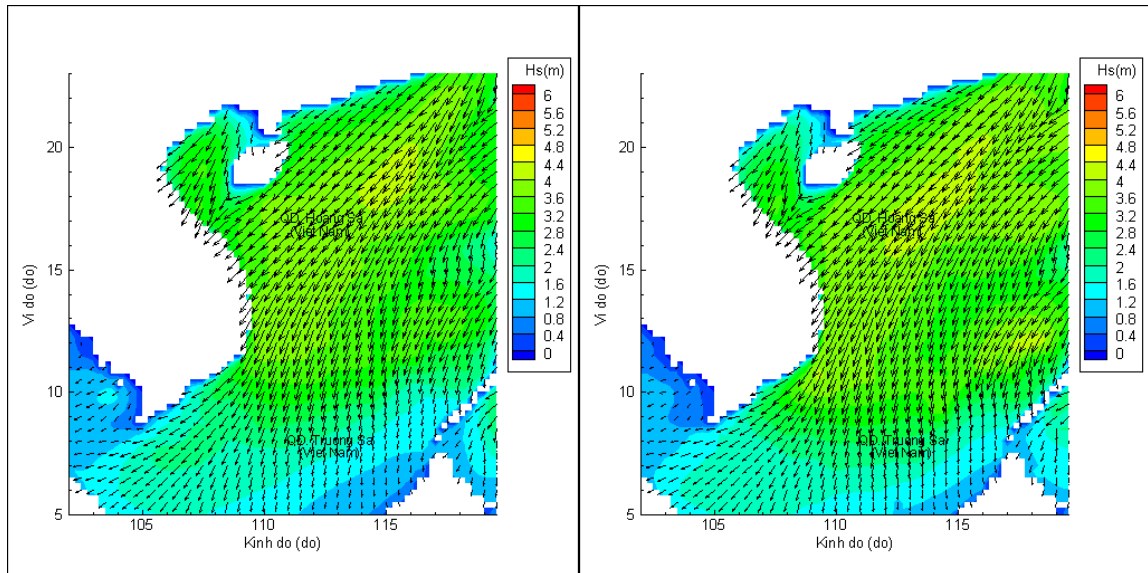
Người soát bản tin: Lê Quốc Huy

Biến trình mực nước tổng cộng tại 10 trạm Hải văn

(Cửa Ông, Hòn Dấu, Bạch Long Vĩ, Hòn Ngur, Sơn Trà, Quy Nhơn, Phú Quý, Vũng Tàu, Rạch Giá, Phú Quốc)

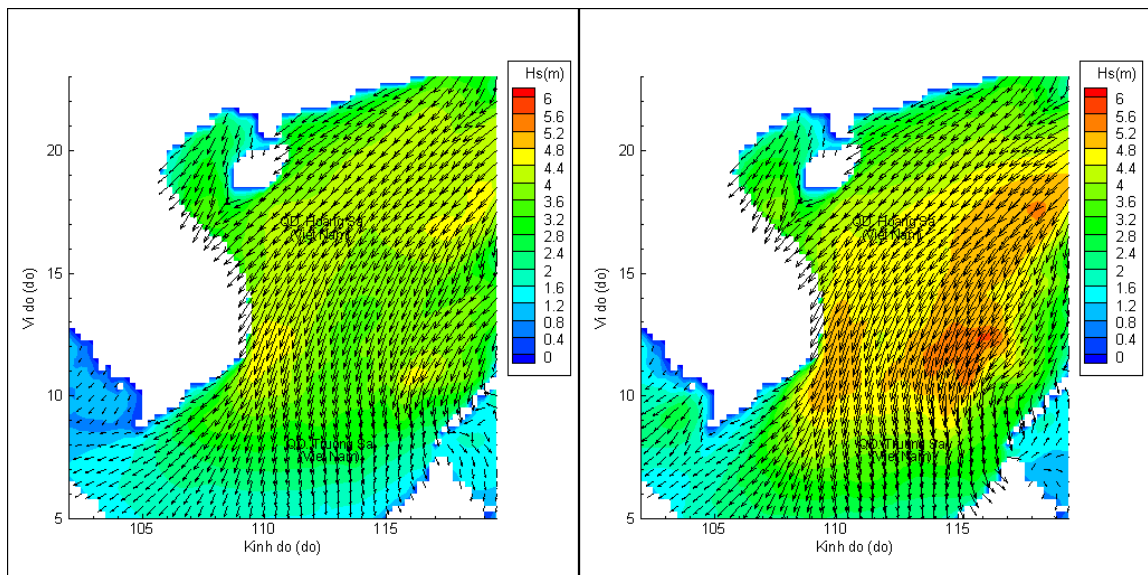


Phân bố độ cao sóng ven bờ và ngoài khơi biển Việt Nam



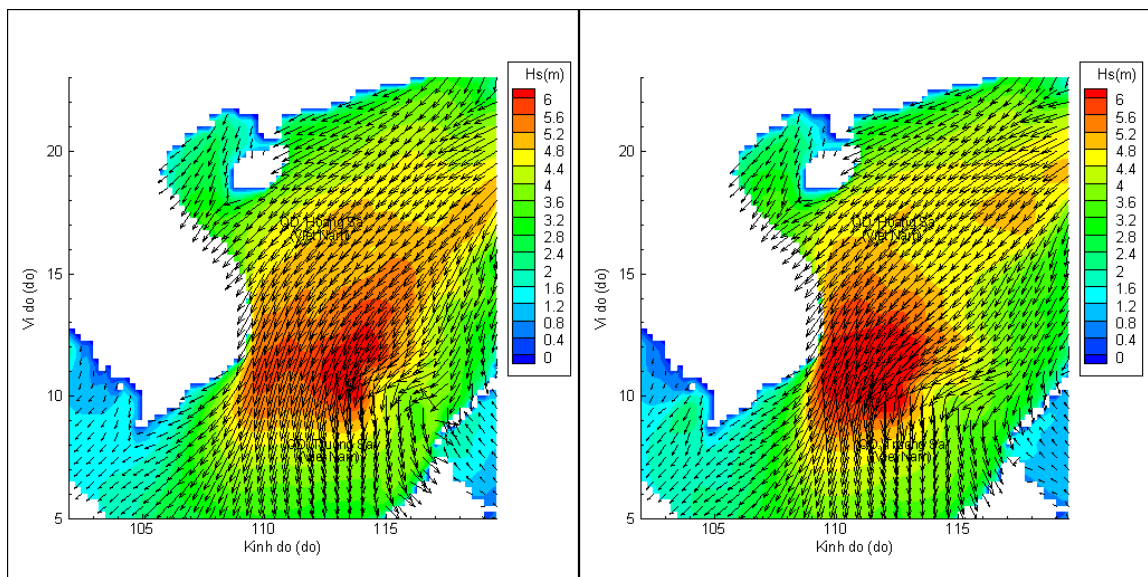
Lúc 13h ngày 19/12/2020

Lúc 19h ngày 19/12/2020



Lúc 01h ngày 20/12/2020

Lúc 13h ngày 20/12/2020



Lúc 01h ngày 21/12/2020

Lúc 13h ngày 21/12/2020