

**BẢN TIN DỰ BÁO MỨC NƯỚC VÀ SÓNG BIỂN**

(Lúc 13 giờ – ngày 18/12/2020)

Tỉnh/ TP	Huyện	Mức nước tổng cộng dự báo trong 48 giờ (cm)								
		18/12		19/12				20/12		
		13h	19h	1h	7h	13h	19h	1h	7h	13h
Quảng Ninh	Đầm Hà	209	-3	-237	-82	181	59	-207	-105	131
	Cửa Ông	211	5	-215	-94	183	57	-177	-109	137
TP. Hải Phòng	Hòn Dấu	196	0	-185	-82	179	44	-143	-111	140
	Bạch Long Vĩ	187	-27	-187	-56	169	24	-160	-87	132
Thái Bình	Thái Thụy	188	-4	-172	-81	174	38	-130	-109	138
Nam Định	Hải Hậu	175	-1	-148	-76	163	31	-105	-102	131
Ninh Bình	Kim Sơn	171	1	-142	-79	159	27	-98	-102	127
Thanh Hóa	Quảng Xương	168	4	-128	-75	158	30	-82	-97	125
Nghệ An	Diễn Châu	153	7	-107	-65	143	30	-56	-82	115
	Hòn Ngư	152	9	-103	-61	141	30	-53	-78	113
Hà Tĩnh	Thạch Hà	138	17	-93	-52	128	36	-46	-69	105
Quảng Bình	Quảng Trạch	83	32	-77	-25	83	40	-36	-43	73
	Quảng Ninh	54	32	-55	-6	58	36	-19	-20	55
Quảng Trị	Gio Linh	28	28	-34	11	36	28	-6	1	38
	Cồn Cỏ	25	18	-42	13	34	19	-15	-1	36
Thừa Thiên Huế	Hương Trà	0	21	-12	29	10	19	8	22	18
	Phú Lộc	-26	13	5	40	-14	8	17	36	-2
TP. Đà Nẵng	Sơn Trà	-45	6	18	49	-32	-1	25	47	-15
	Hoàng Sa	-76	-29	19	68	-61	-34	12	63	-46
Quảng Nam	Tam Kỳ	-63	0	34	65	-49	-8	35	65	-29
	Cù Lao Chàm	-59	-2	26	57	-46	-10	29	56	-28
Quảng Ngãi	TP. Quảng Ngãi	-74	-8	33	75	-59	-15	31	72	-36
	Lý Sơn	-74	-13	30	70	-59	-20	27	68	-39
Bình Định	Phú Mỹ	-77	-11	30	79	-58	-19	27	75	-52
	Quy Nhơn	-83	-20	20	70	-69	-31	8	60	-52
Phú Yên	TP. Tuy Hòa	-82	-22	20	72	-66	-28	17	67	-44
Khánh Hòa	TP. Nha Trang	-78	-19	31	83	-59	-27	24	75	-39
	Trường Sa	-76	-34	35	82	-54	-42	29	76	-32
Ninh Thuận	TP. PR-Tháp Chàm	-85	-24	30	84	-64	-34	27	78	-39
Bình Thuận	TP. Phan Thiết	-61	-52	79	80	-25	-75	81	67	8
	Phú Quý	-80	-32	44	85	-56	-43	40	77	-31
Bà Rịa Vũng Tàu	Vũng Tàu	27	-164	155	43	66	-168	144	37	76
	Côn Đảo	39	-177	132	53	70	-175	118	48	81
TPHCM	Cần Giờ	41	-173	164	33	81	-171	152	28	86
Tiền Giang	Gò Công Tây	46	-176	169	28	88	-177	158	22	93
Bến Tre	Ba Tri	55	-175	173	27	99	-177	162	21	99
Trà Vinh	Duyên Hải	63	-198	175	33	103	-194	159	28	102
Sóc Trăng	Tân Phú	85	-207	163	31	114	-199	140	30	107
Bạc Liêu	TP. Bạc Liêu	106	-203	127	50	120	-182	92	54	104
Cà Mau	Năm Căn	99	-164	69	69	100	-141	43	72	89
	Trần Văn Thời	70	-52	16	30	64	-60	21	16	70
Kiên Giang	Rạch Giá	48	9	-3	-14	52	-22	8	-38	34
	Phú Quốc	53	36	-17	-6	33	19	-11	-12	30
	Thổ Chu	45	28	0	11	25	16	6	12	32

Vùng Biển	Độ cao sóng biển dự báo trong 48 giờ		
	Độ cao sóng lớn nhất (m)	Hướng thịnh hành	Ghi chú
Bắc vịnh Bắc Bộ	0.3 - 2.9	Bắc, Đông Bắc	Cảnh báo
Nam vịnh Bắc Bộ	2.0 - 3.4	Đông Bắc, Bắc	Cảnh báo
Quảng Trị đến Quảng Ngãi	2.5 - 4.4	Đông Bắc	Cảnh báo
Bình Định đến Ninh Thuận	4.2 - 4.9	Đông Bắc, Bắc	Cảnh báo
Bình Thuận đến Cà Mau	0.3 - 5.0	Đông Bắc	Cảnh báo
Cà Mau đến Kiên Giang	0.3 - 2.5	Đông Bắc	Cảnh báo
Quần đảo Hoàng Sa	4.3 - 4.5	Đông Bắc	Cảnh báo
Quần đảo Trường Sa	3.3 - 5.6	Bắc	Cảnh báo
Bắc Biển Đông	2.9 - 5.1	Đông Bắc	Cảnh báo
Giữa Biển Đông	2.6 - 5.6	Đông Bắc, Bắc	Cảnh báo
Nam Biển Đông	1.7 - 5.4	Bắc, Đông Bắc	Cảnh báo

**Tin phát lúc: 13 giờ 00**

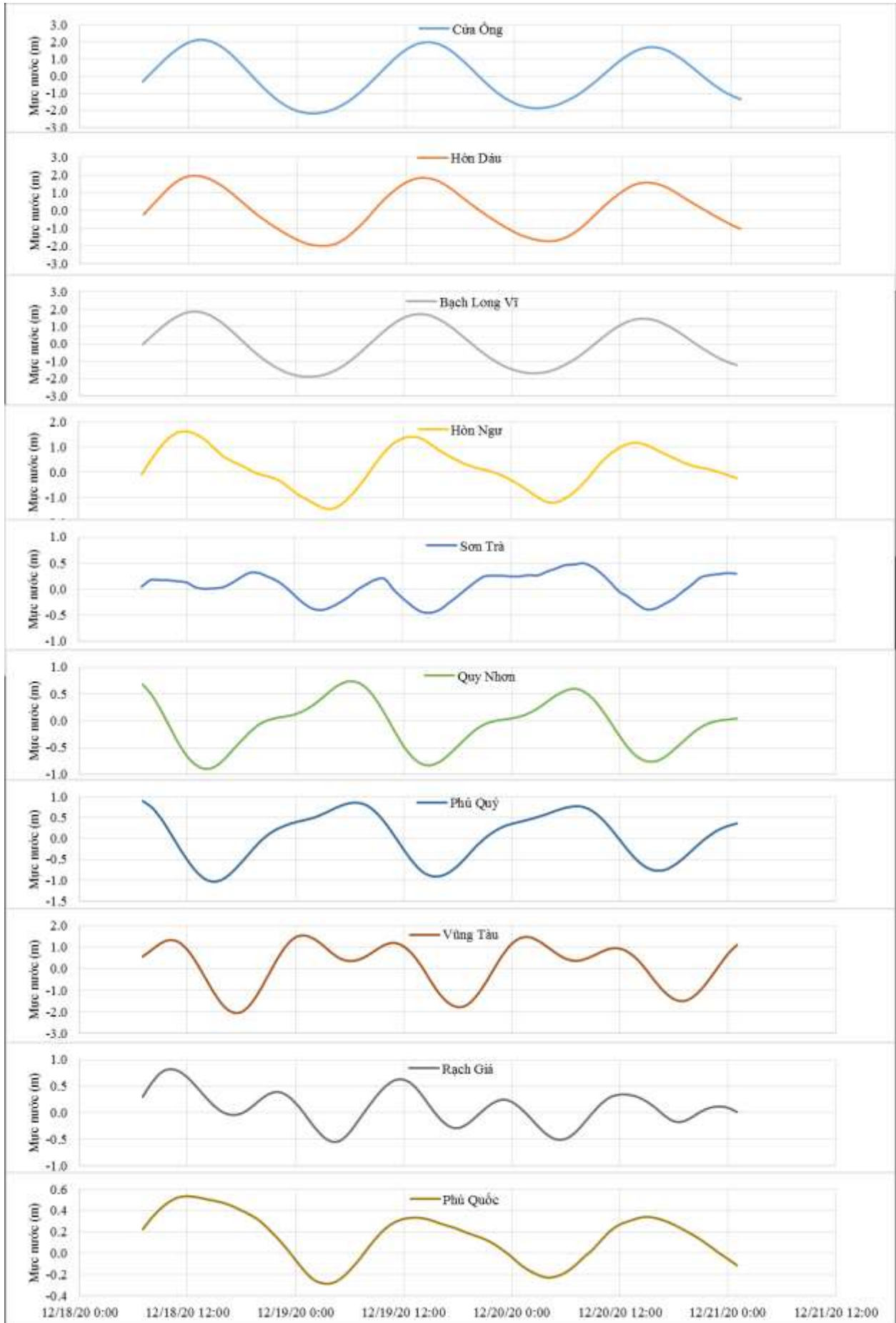
Thời điểm phát tin dự báo tiếp theo: 13 giờ 00 ngày 19/12/2020

Người xây dựng bản tin: Trần Văn Mỹ

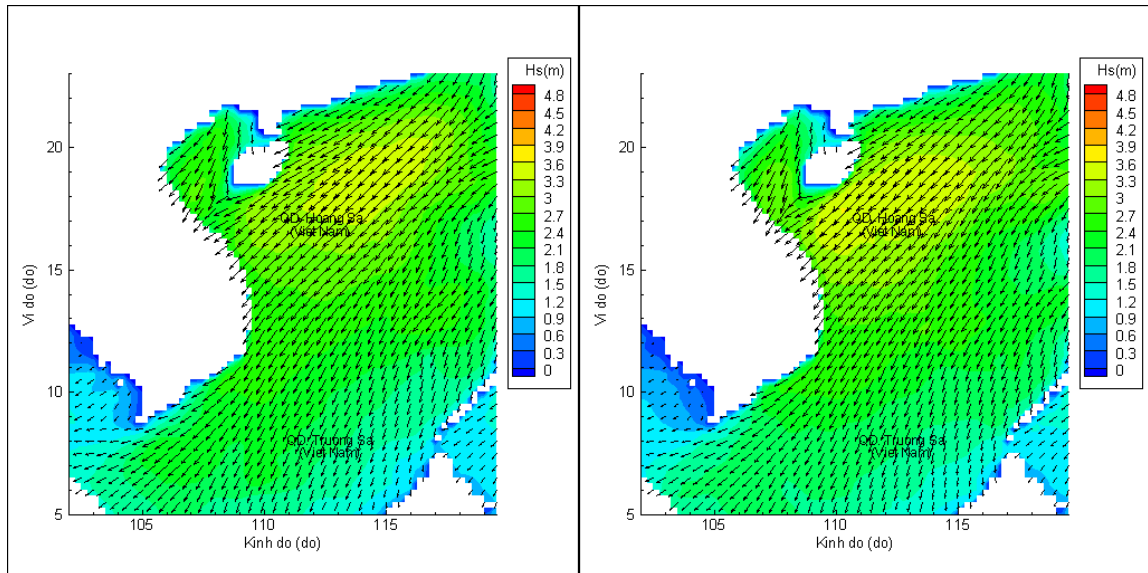
Người soát bản tin: Lê Quốc Huy

## Biến trình mực nước tổng cộng tại 10 trạm Hải vãn

(Cửa Ông, Hòn Dấu, Bạch Long Vĩ, Hòn Ngự, Sơn Trà, Quy Nhơn, Phú Quý, Vũng Tàu, Rạch Giá, Phú Quốc)

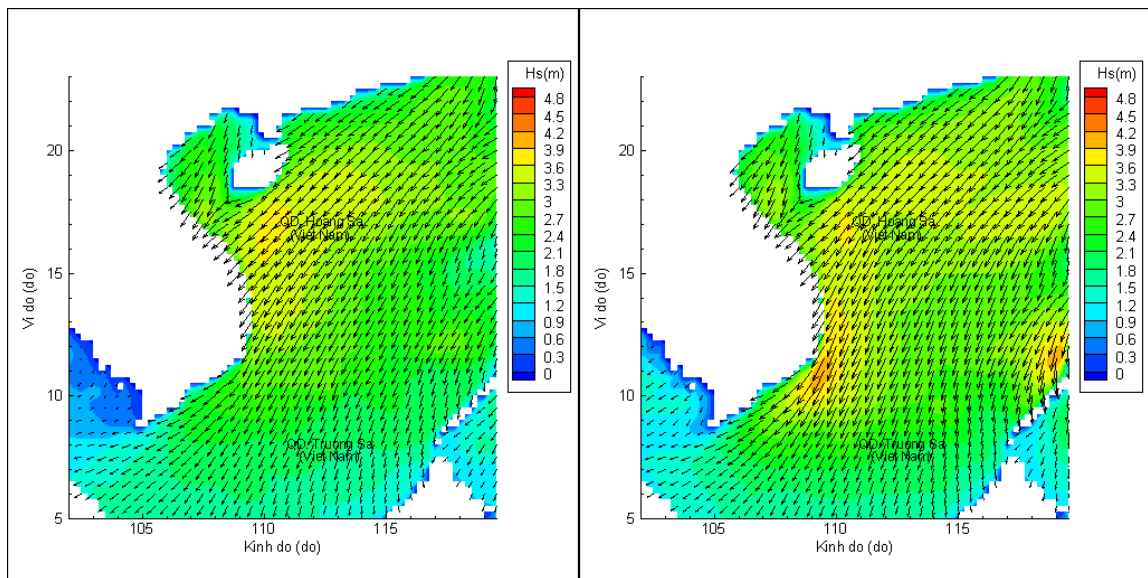


# Phân bố độ cao sóng ven bờ và ngoài khơi biển Việt Nam



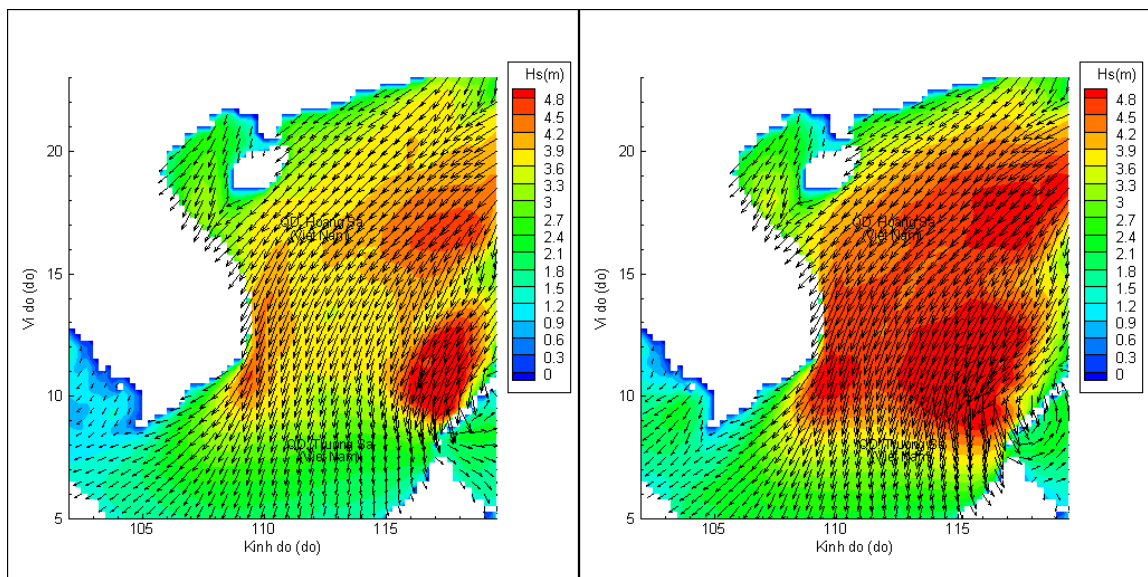
Lúc 13h ngày 18/12/2020

Lúc 19h ngày 18/12/2020



Lúc 01h ngày 19/12/2020

Lúc 13h ngày 19/12/2020



Lúc 01h ngày 20/12/2020

Lúc 13h ngày 20/12/2020