

BẢN TIN DỰ BÁO MỨC NƯỚC VÀ SÓNG BIỂN

(Lúc 13 giờ – ngày 17/12/2020)

Tỉnh/ TP	Huyện	Mức nước tổng cộng dự báo trong 48 giờ (cm)								
		17/12		18/12				19/12		
		13h	19h	1h	7h	13h	19h	1h	7h	13h
Quảng Ninh	Đầm Hà	-36	-209	-46	218	11	-225	-88	169	53
	Cửa Ông	-20	-199	-40	212	16	-201	-88	174	51
TP. Hải Phòng	Hòn Dấu	-15	-183	-31	200	18	-172	-85	168	43
	Bạch Long Vĩ	-46	-180	-12	191	-11	-179	-61	161	25
Thái Bình	Thái Thụy	-15	-173	-30	193	14	-159	-84	163	37
Nam Định	Hải Hậu	-8	-156	-21	176	13	-138	-75	155	30
Ninh Bình	Kim Sơn	-6	-150	-21	170	12	-131	-76	151	24
Thanh Hóa	Quảng Xương	0	-139	-21	166	16	-118	-74	148	27
Nghệ An	Diễn Châu	13	-121	-17	150	20	-93	-66	135	33
	Hòn Ngư	14	-118	-14	148	22	-91	-61	133	34
Hà Tĩnh	Thạch Hà	26	-110	-9	133	32	-83	-51	121	40
Quảng Bình	Quảng Trạch	42	-92	9	82	44	-70	-24	81	42
	Quảng Ninh	43	-69	22	53	42	-50	-4	58	37
Quảng Trị	Gio Linh	37	-46	34	27	34	-29	17	36	30
	Cồn Cỏ	28	-52	36	25	25	-37	17	34	20
Thừa Thiên Huế	Hương Trà	29	-21	44	0	25	-7	35	10	20
	Phú Lộc	22	2	51	-25	16	9	46	-14	9
TP. Đà Nẵng	Sơn Trà	16	19	56	-43	9	19	53	-31	0
	Hoàng Sa	-20	32	66	-76	-28	18	67	-62	-35
Quảng Nam	Tam Kỳ	11	38	65	-62	4	36	67	-46	-6
	Cù Lao Chàm	9	30	59	-59	1	28	59	-45	-8
Quảng Ngãi	TP. Quảng Ngãi	3	41	74	-74	-5	35	77	-54	-12
	Lý Sơn	-2	39	69	-75	-10	31	72	-56	-18
Bình Định	Phú Mỹ	-2	40	76	-76	-10	29	80	-53	-27
	Quy Nhơn	-10	31	73	-80	-17	19	68	-69	-27
Phú Yên	Tp. Tuy Hòa	-12	31	70	-84	-21	21	72	-63	-26
Khánh Hòa	TP. Nha Trang	-7	39	83	-79	-18	29	82	-58	-26
	Trường Sa	-21	46	81	-77	-34	35	82	-51	-39
Ninh Thuận	TP. PR-Tháp Chàm	-8	37	86	-86	-22	30	85	-59	-31
Bình Thuận	TP. Phan Thiết	-20	72	97	-64	-55	78	81	-21	-71
	Phú Quý	-14	49	87	-81	-31	43	85	-53	-40
Bà Rịa Vũng Tàu	Vũng Tàu	-128	156	55	28	-163	157	40	70	-166
	Côn Đảo	-150	137	64	38	-180	132	49	73	-172
TPHCM	Cần Giờ	-134	163	44	43	-170	163	29	84	-174
Tiền Giang	Gò Công Tây	-135	167	41	49	-175	168	25	91	-181
Bến Tre	Ba Tri	-136	177	42	62	-178	172	25	97	-179
Trà Vinh	Duyên Hải	-162	181	45	67	-199	174	29	103	-192
Sóc Trăng	Tân Phú	-183	177	36	86	-213	166	26	116	-194
Bạc Liêu	TP. Bạc Liêu	-200	155	43	108	-211	132	46	123	-176
Cà Mau	Năm Căn	-169	98	64	97	-170	74	69	106	-132
	Trần Văn Thời	-46	23	39	61	-67	18	32	68	-48
Kiên Giang	Rạch Giá	14	-2	7	46	-6	-8	-2	39	3
	Phú Quốc	33	-13	3	44	20	-18	0	37	34
	Thổ Chu	29	1	17	34	15	-3	13	31	27

Vùng Biển	Độ cao sóng biển dự báo trong 48 giờ		
	Độ cao sóng lớn nhất (m)	Hướng thịnh hành	Ghi chú
Bắc vịnh Bắc Bộ	0.3 - 3.1	Đông Bắc, Bắc	Cảnh báo
Nam vịnh Bắc Bộ	1.9 - 3.4	Đông Bắc	Cảnh báo
Quảng Trị đến Quảng Ngãi	2.3 - 3.8	Đông Bắc	Cảnh báo
Bình Định đến Ninh Thuận	3.5 - 3.9	Đông Bắc	Cảnh báo
Bình Thuận đến Cà Mau	0.3 - 3.9	Đông Bắc	Cảnh báo
Cà Mau đến Kiên Giang	0.3 - 1.8	Đông Bắc, Đông	
Quần đảo Hoàng Sa	3.6 - 3.7	Đông Bắc	Cảnh báo
Quần đảo Trường Sa	2.1 - 3.7	Đông Bắc, Bắc	Cảnh báo
Bắc Biển Đông	2.5 - 4.4	Đông Bắc	Cảnh báo
Giữa Biển Đông	2.7 - 4.5	Đông Bắc, Bắc	Cảnh báo
Nam Biển Đông	1.3 - 4.5	Bắc, Đông Bắc	Cảnh báo

Tin phát lúc: 13 giờ 00

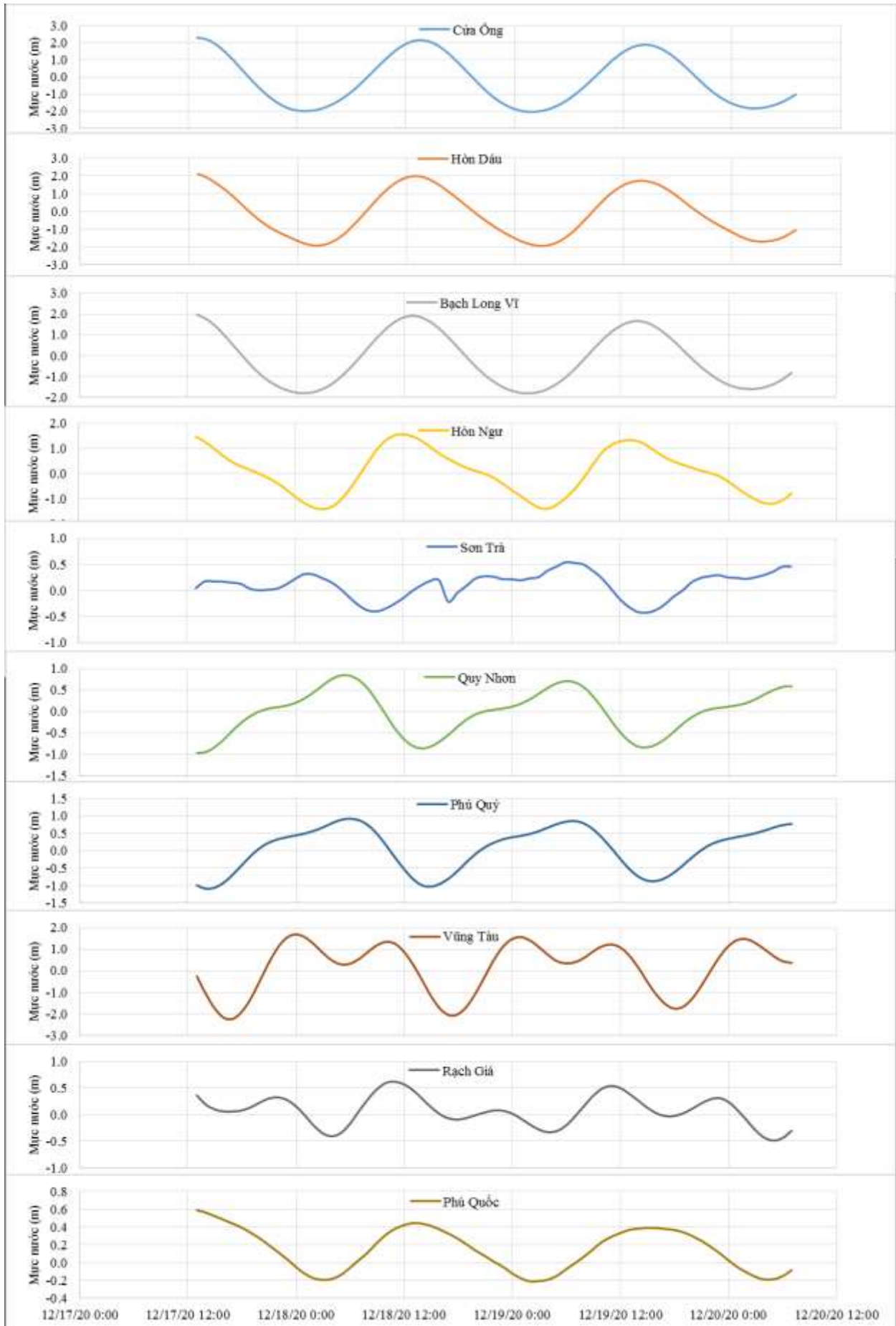
Thời điểm phát tin dự báo tiếp theo: 13 giờ 00 ngày 18/12/2020

Người xây dựng bản tin: Lê Đức Quyền

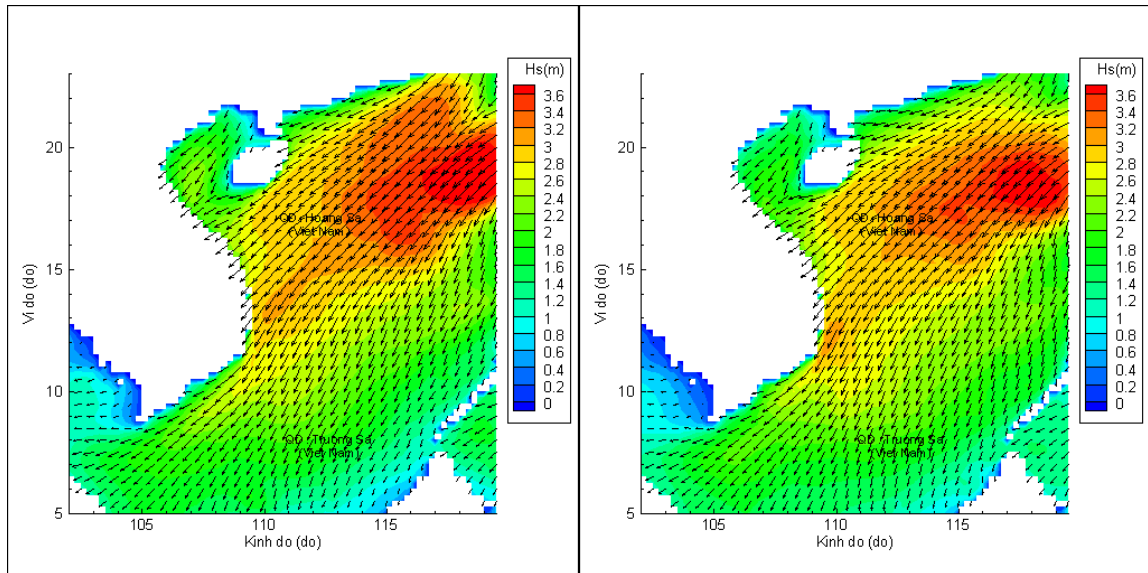
Người soát bản tin: Lê Quốc Huy

Biến trình mực nước tổng cộng tại 10 trạm Hải vãn

(Cửa Ông, Hòn Dấu, Bạch Long Vĩ, Hòn Ngự, Sơn Trà, Quy Nhơn, Phú Quý, Vũng Tàu, Rạch Giá, Phú Quốc)

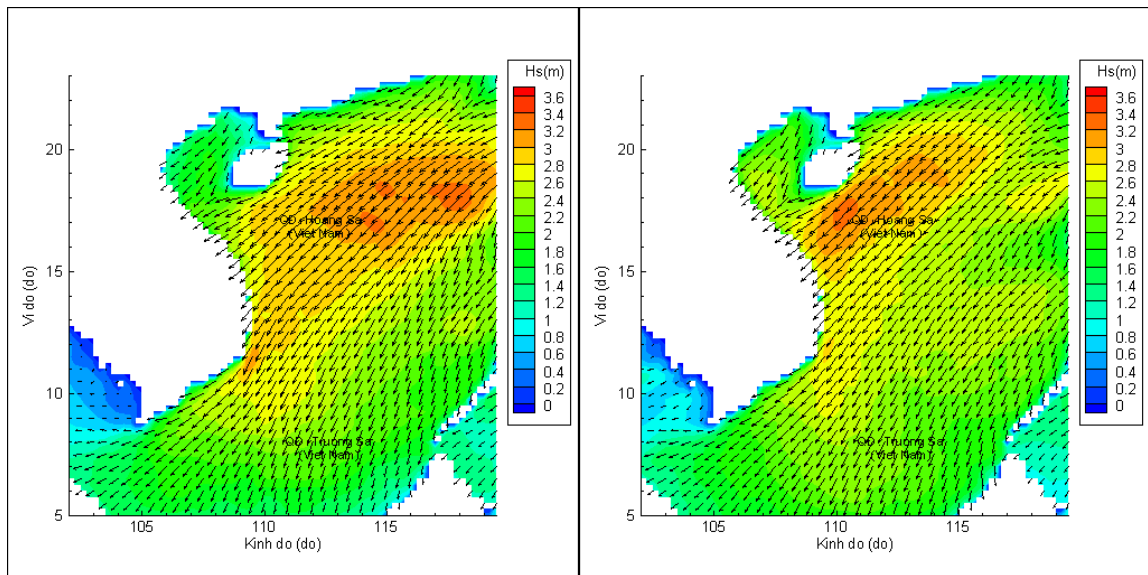


Phân bố độ cao sóng ven bờ và ngoài khơi biển Việt Nam



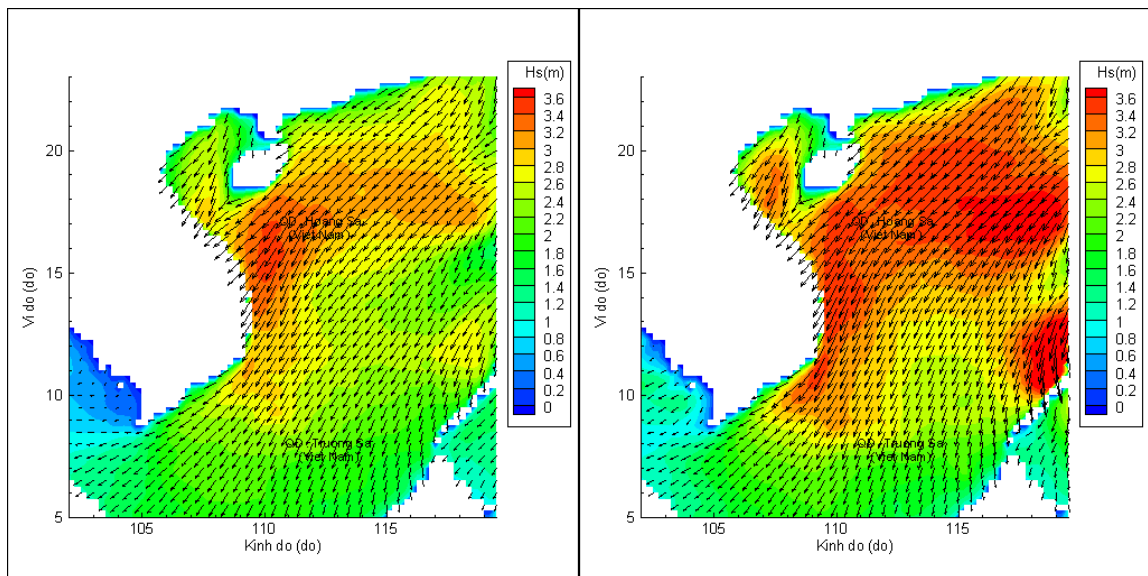
Lúc 13h ngày 17/12/2020

Lúc 19h ngày 17/12/2020



Lúc 01h ngày 18/12/2020

Lúc 13h ngày 18/12/2020



Lúc 01h ngày 19/12/2020

Lúc 13h ngày 19/12/2020