

BẢN TIN DỰ BÁO MỨC NƯỚC VÀ SÓNG BIỂN

(Lúc 13 giờ – ngày 13/12/2020)

Tỉnh/ TP	Huyện	Mức nước tổng cộng dự báo trong 48 giờ (cm)								
		13/12		14/12				15/12		
		13h	19h	1h	7h	13h	19h	1h	7h	13h
Quảng Ninh	Đầm Hà	71	-107	-39	78	105	-161	-114	58	170
	Cửa Ông	50	-77	-52	98	99	-118	-124	73	151
TP. Hải Phòng	Hòn Dấu	28	-52	-64	118	74	-86	-127	93	125
	Bạch Long Vĩ	22	-70	-41	102	55	-116	-104	88	111
Thái Bình	Thái Thụy	20	-44	-67	124	65	-75	-128	97	114
Nam Định	Hải Hậu	6	-28	-70	130	48	-53	-124	106	92
Ninh Bình	Kim Sơn	4	-21	-74	131	45	-46	-128	105	86
Thanh Hóa	Quảng Xương	-1	-15	-75	132	44	-34	-123	106	84
Nghệ An	Diễn Châu	-4	-5	-71	123	44	-14	-108	100	75
	Hòn Ngư	-3	-7	-68	119	41	-14	-103	100	75
Hà Tĩnh	Thạch Hà	0	-6	-61	106	39	-5	-92	93	69
Quảng Bình	Quảng Trạch	-3	0	-41	80	19	6	-74	78	38
	Quảng Ninh	-8	6	-28	67	5	16	-53	72	18
Quảng Trị	Gio Linh	-12	12	-14	53	-9	22	-33	67	-1
	Cồn Cỏ	-16	7	-12	56	-13	15	-34	69	-5
Thừa Thiên Huế	Hương Trà	-14	13	2	37	-18	23	-11	55	-17
	Phú Lộc	-17	13	16	22	-27	25	9	41	-31
TP. Đà Nẵng	Sơn Trà	-18	13	28	11	-32	24	24	30	-42
	Hoàng Sa	-27	1	55	-9	-50	1	53	9	-72
Quảng Nam	Tam Kỳ	-23	14	43	-2	-42	23	45	21	-55
	Cù Lao Chàm	-22	13	38	2	-39	21	37	21	-54
Quảng Ngãi	TP. Quảng Ngãi	-27	14	50	-6	-51	22	53	18	-69
	Lý Sơn	-26	11	50	-7	-49	17	51	14	-68
Bình Định	Phú Mỹ	-28	14	56	-10	-53	18	57	16	-79
	Quy Nhơn	-30	13	56	-11	-56	14	53	12	-79
Phú Yên	Tp. Tuy Hòa	-35	9	55	-11	-61	8	50	10	-85
Khánh Hòa	TP. Nha Trang	-33	13	55	1	-56	20	56	24	-80
	Trường Sa	-41	18	51	7	-68	19	54	29	-87
Ninh Thuận	TP. PR-Tháp Chàm	-41	17	47	6	-72	22	47	32	-92
Bình Thuận	TP. Phan Thiết	-101	73	6	73	-132	73	13	91	-146
	Phú Quý	-54	27	43	19	-83	29	44	41	-102
Bà Rịa Vũng Tàu	Vũng Tàu	-170	107	-17	132	-167	68	27	121	-136
	Côn Đảo	-140	66	6	118	-139	22	47	109	-111
TPHCM	Cần Giờ	-177	109	-21	141	-167	69	25	127	-127
Tiền Giang	Gò Công Tây	-182	114	-23	147	-169	74	22	132	-128
Bến Tre	Ba Tri	-180	113	-17	149	-166	70	33	137	-123
Trà Vinh	Duyên Hải	-172	99	-8	140	-162	48	45	124	-118
Sóc Trăng	Tân Phú	-144	73	4	126	-129	14	62	104	-82
Bạc Liêu	TP. Bạc Liêu	-86	13	38	91	-65	-50	93	73	-18
Cà Mau	Năm Căn	-42	-27	46	80	-26	-80	84	71	9
	Trần Văn Thời	-20	16	-21	79	-21	-20	-2	77	-6
Kiên Giang	Rạch Giá	-19	60	-51	55	-13	17	-41	61	-11
	Phú Quốc	25	19	-27	31	29	-1	-22	31	36
	Thổ Chu	23	11	-13	31	21	-2	-9	32	26

Vùng Biển	Độ cao sóng biển dự báo trong 48 giờ		
	Độ cao sóng lớn nhất (m)	Hướng thịnh hành	Ghi chú
Bắc vịnh Bắc Bộ	0.3 - 3.0	Đông Bắc, Bắc	Cảnh báo
Nam vịnh Bắc Bộ	1.4 - 2.9	Đông Bắc, Đông	Cảnh báo
Quảng Trị đến Quảng Ngãi	1.8 - 2.7	Đông Bắc, Đông	Cảnh báo
Bình Định đến Ninh Thuận	1.3 - 2.2	Đông Bắc	Cảnh báo
Bình Thuận đến Cà Mau	0.3 - 1.5	Đông Bắc	
Cà Mau đến Kiên Giang	0.3 - 1.0	Đông, Đông Nam	
Quần đảo Hoàng Sa	2.3 - 2.6	Đông Bắc	Cảnh báo
Quần đảo Trường Sa	0.9 - 1.3	Đông Bắc	
Bắc Biển Đông	1.4 - 3.4	Đông Bắc	Cảnh báo
Giữa Biển Đông	0.7 - 2.0	Đông Bắc	Cảnh báo
Nam Biển Đông	0.4 - 1.3	Đông Bắc	

Tin phát lúc: 13 giờ 00

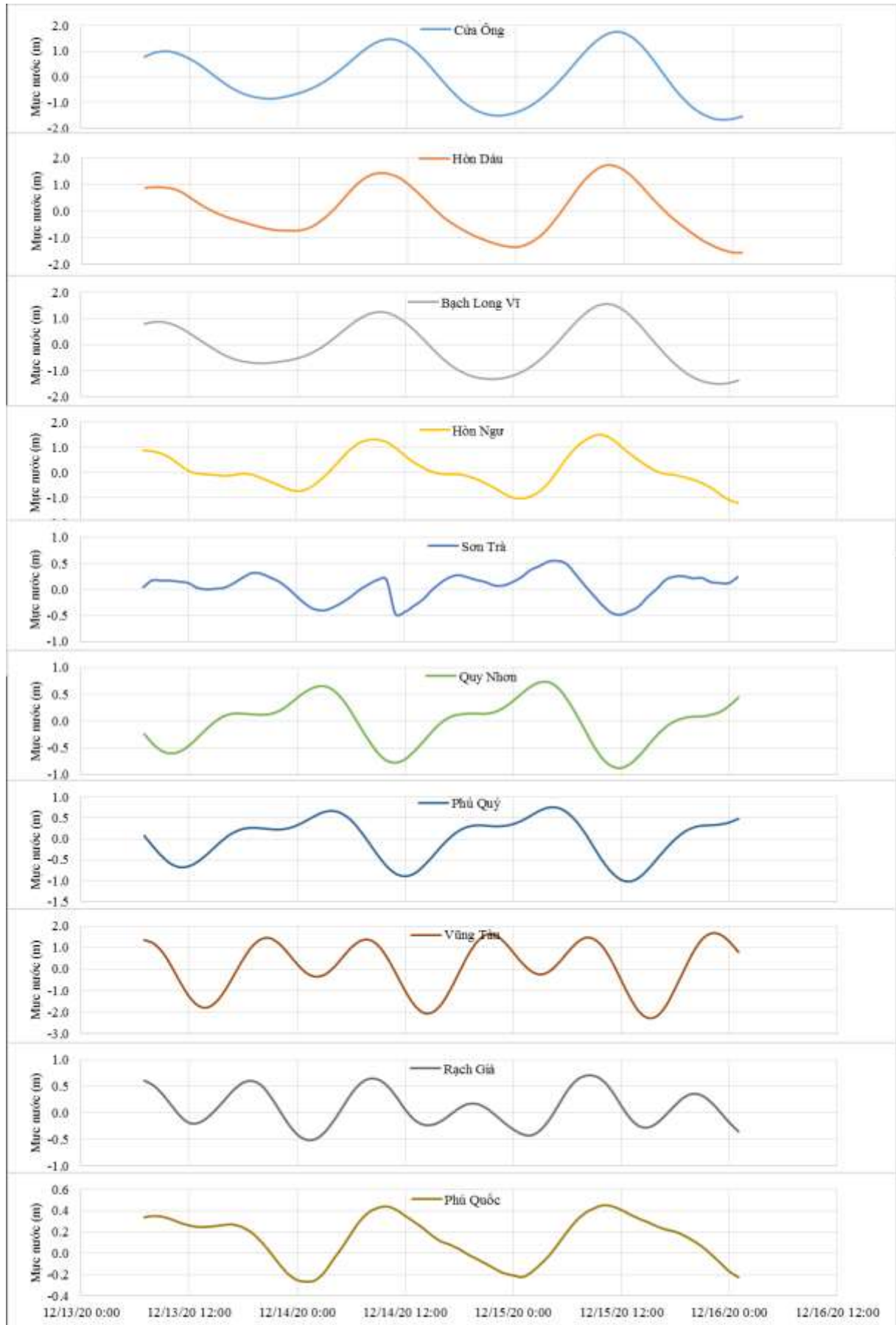
Thời điểm phát tin dự báo tiếp theo: 13 giờ 00 ngày 14/12/2020

Người xây dựng bản tin: Phạm Văn Chinh

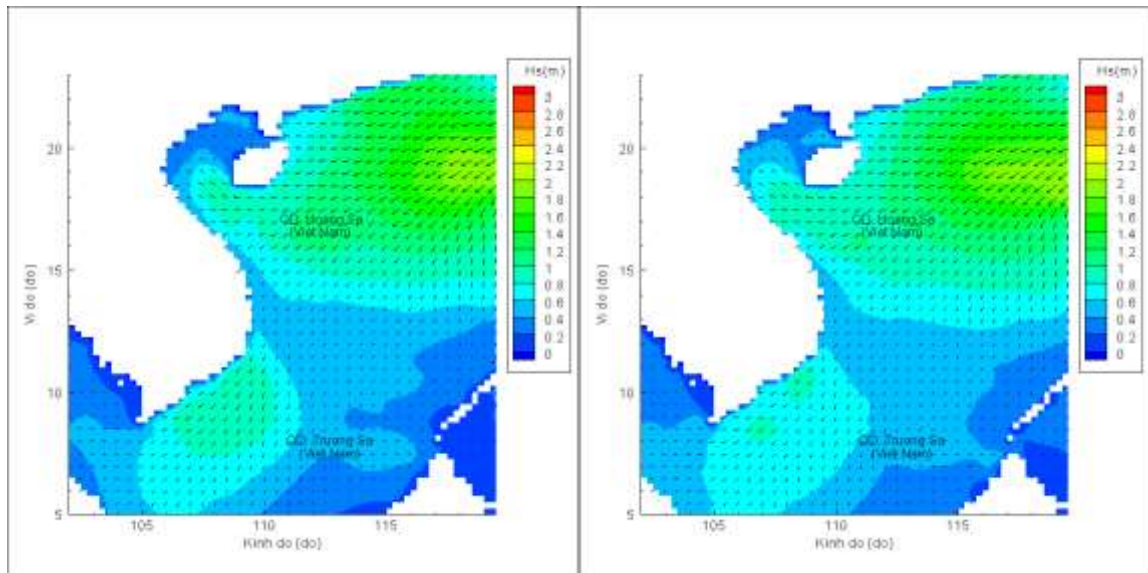
Người soát bản tin: Lê Quốc Huy

Biến trình mực nước tổng cộng tại 10 trạm Hải vãn

(Cửa Ông, Hòn Dấu, Bạch Long Vĩ, Hòn Ngự, Sơn Trà, Quy Nhơn, Phú Quý, Vũng Tàu, Rạch Giá, Phú Quốc)

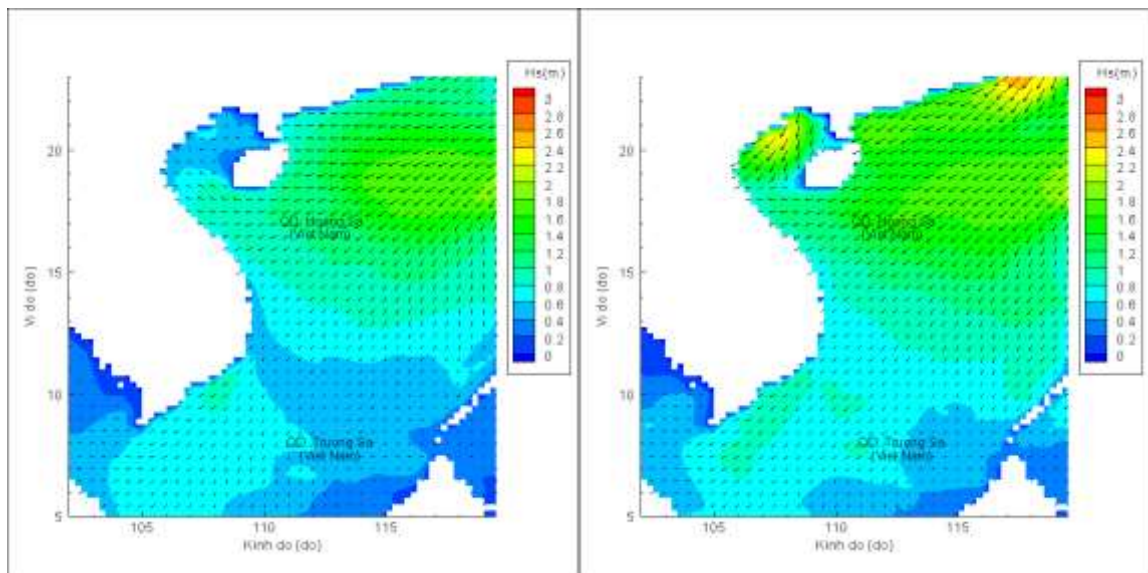


Phân bố độ cao sóng ven bờ và ngoài khơi biển Việt Nam



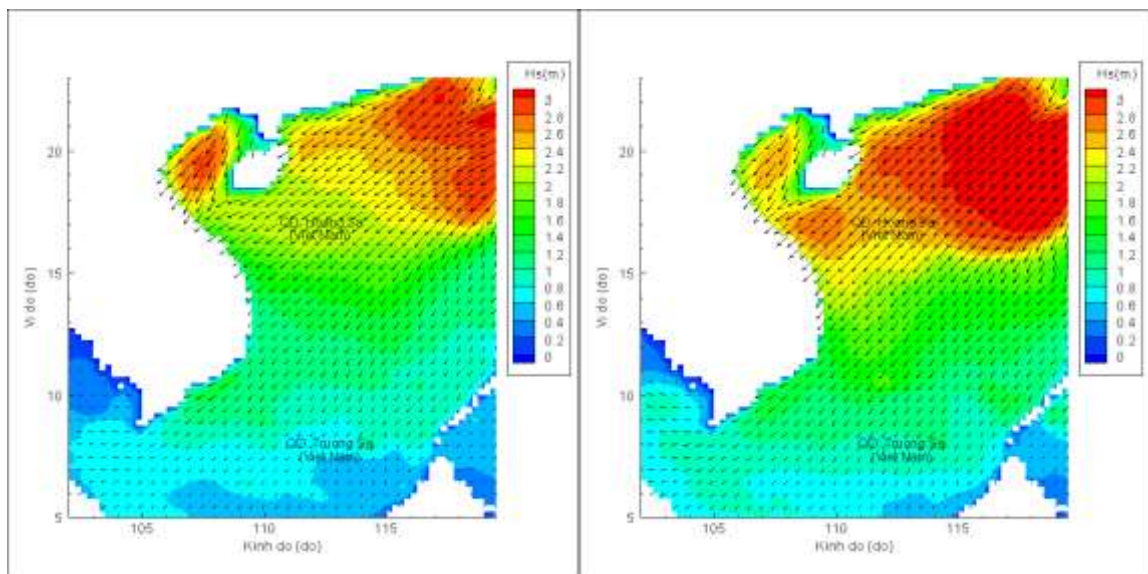
Lúc 13h ngày 13/12/2020

Lúc 19h ngày 13/12/2020



Lúc 01h ngày 14/12/2020

Lúc 13h ngày 14/12/2020



Lúc 01h ngày 15/12/2020

Lúc 13h ngày 15/12/2020