

BẢN TIN DỰ BÁO MỨC NƯỚC VÀ SÓNG BIỂN

(Lúc 13 giờ – ngày 12/12/2020)

Tỉnh/ TP	Huyện	Mức nước tổng cộng dự báo trong 48 giờ (cm)								
		12/12		13/12				14/12		
		13h	19h	1h	7h	13h	19h	1h	7h	13h
Quảng Ninh	Đầm Hà	-1	-37	16	62	57	-97	-24	92	122
	Cửa Ông	-5	-44	7	77	38	-77	-39	108	102
TP. Hải Phòng	Hòn Dấu	2	6	-9	78	19	-46	-54	116	72
	Bạch Long Vĩ	-21	-15	0	73	14	-61	-28	113	65
Thái Bình	Thái Thụy	-1	12	-16	83	11	-38	-59	121	62
Nam Định	Hải Hậu	-3	-18	-24	96	-2	-29	-63	126	40
Ninh Bình	Kim Sơn	22	-28	-35	103	-1	-23	-65	127	37
Thanh Hóa	Quảng Xương	5	-20	-33	101	-5	-20	-66	126	33
Nghệ An	Diễn Châu	-36	13	-24	88	-12	-12	-64	120	29
	Hòn Ngư	-47	10	-22	86	-13	-12	-62	118	26
Hà Tĩnh	Thạch Hà	-45	1	-17	77	-13	-9	-57	107	20
Quảng Bình	Quảng Trạch	12	0	-5	58	-11	-6	-38	81	11
	Quảng Ninh	13	0	0	47	-14	-1	-25	67	-1
Quảng Trị	Gio Linh	4	-4	5	35	-15	2	-12	52	-12
	Cồn Cỏ	2	-4	7	35	-17	0	-9	54	-15
Thừa Thiên Huế	Hương Trà	-1	-6	10	22	-15	2	2	35	-21
	Phú Lộc	6	-3	16	10	-18	5	14	20	-31
TP. Đà Nẵng	Sơn Trà	20	-5	22	2	-20	6	25	9	-36
	Hoàng Sa	6	-7	42	-16	-24	-2	56	-11	-48
Quảng Nam	Tam Kỳ	15	0	31	-9	-23	9	40	-2	-43
	Cù Lao Chàm	13	-1	29	-5	-21	8	36	2	-40
Quảng Ngãi	TP. Quảng Ngãi	13	-1	39	-15	-25	9	50	-7	-49
	Lý Sơn	12	-3	39	-15	-24	7	51	-8	-47
Bình Định	Phú Mỹ	11	1	44	-19	-24	7	55	-12	-52
	Quy Nhơn	13	4	43	-20	-22	8	57	-12	-52
Phú Yên	TP. Tuy Hòa	6	-3	39	-25	-30	4	54	-13	-56
Khánh Hòa	TP. Nha Trang	5	0	43	-11	-29	8	57	-2	-57
	Trường Sa	-2	5	36	-4	-40	12	51	5	-67
Ninh Thuận	TP. PR-Tháp Chàm	0	-1	36	-7	-41	8	47	3	-69
Bình Thuận	TP. Phan Thiết	-40	54	-4	58	-102	61	5	71	-133
	Phú Quý	-7	12	32	7	-51	20	45	18	-79
Bà Rịa Vũng Tàu	Vũng Tàu	-117	123	-66	129	-164	91	-23	129	-169
	Côn Đảo	-119	96	-45	117	-137	60	-6	116	-144
TPHCM	Cần Giờ	-124	130	-82	134	-171	94	-28	137	-169
Tiền Giang	Gò Công Tây	-126	136	-86	139	-175	99	-32	143	-173
Bến Tre	Ba Tri	-137	136	-85	143	-173	97	-31	143	-171
Trà Vinh	Duyên Hải	-138	129	-75	144	-166	87	-23	135	-166
Sóc Trăng	Tân Phú	-136	120	-66	141	-140	67	-17	126	-135
Bạc Liêu	TP. Bạc Liêu	-99	75	-37	105	-86	9	14	92	-72
Cà Mau	Năm Căn	-60	35	-9	76	-44	-28	24	78	-31
	Trần Văn Thời	-36	7	11	54	-26	23	-35	73	-16
Kiên Giang	Rạch Giá	-2	8	-3	62	-34	76	-54	36	10
	Phú Quốc	13	-3	14	23	17	27	-37	19	33
	Thổ Chu	5	-3	18	20	18	14	-23	22	19

Vùng Biển	Độ cao sóng biển dự báo trong 48 giờ		
	Độ cao sóng lớn nhất (m)	Hướng thịnh hành	Ghi chú
Bắc vịnh Bắc Bộ	0.3 - 1.1	Nam	
Nam vịnh Bắc Bộ	0.5 - 1.1	Đông Nam, Đông	
Quảng Trị đến Quảng Ngãi	0.8 - 1.1	Đông, Đông Bắc	
Bình Định đến Ninh Thuận	0.8 - 0.9	Đông Bắc	
Bình Thuận đến Cà Mau	0.3 - 0.9	Đông Bắc, Đông	
Cà Mau đến Kiên Giang	0.3 - 0.7	Đông Nam, Đông	
Quần đảo Hoàng Sa	1.0 - 1.1	Đông Bắc	
Quần đảo Trường Sa	0.7 - 0.9	Bắc	
Bắc Biển Đông	0.8 - 1.8	Đông Bắc	
Giữa Biển Đông	0.5 - 1.0	Bắc, Đông Bắc	
Nam Biển Đông	0.4 - 0.9	Bắc, Đông Bắc	

Tin phát lúc: 13 giờ 00

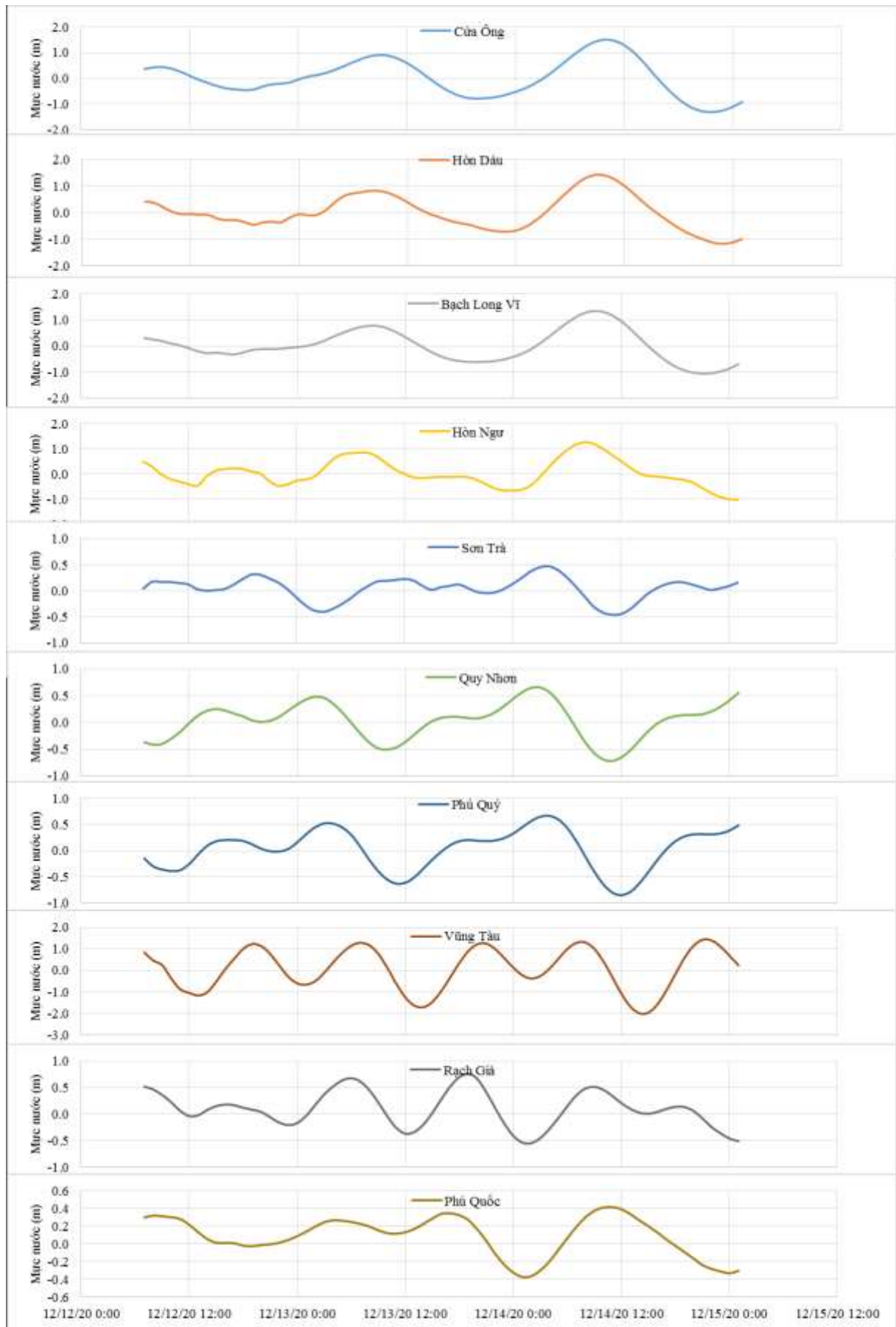
Thời điểm phát tin dự báo tiếp theo: 13 giờ 00 ngày 13/12/2020

Người xây dựng bản tin: Trần Văn Mỹ

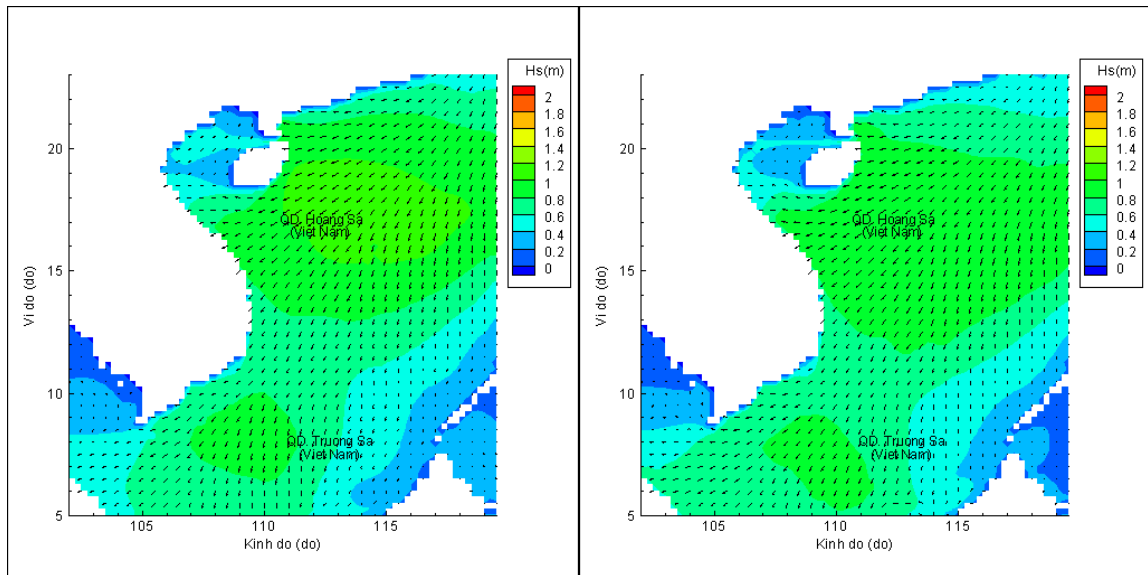
Người soát bản tin: Lê Quốc Huy

Biến trình mực nước tổng cộng tại 10 trạm Hải vãn

(Cửa Ông, Hòn Dấu, Bạch Long Vĩ, Hòn Ngự, Sơn Trà, Quy Nhơn, Phú Quý, Vũng Tàu, Rạch Giá, Phú Quốc)

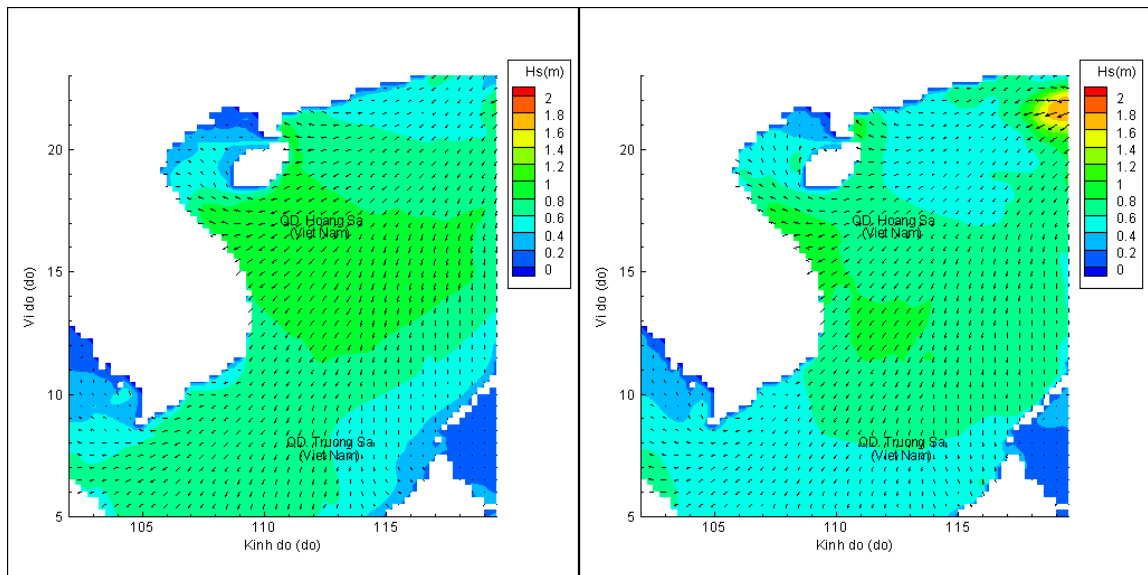


Phân bố độ cao sóng ven bờ và ngoài khơi biển Việt Nam



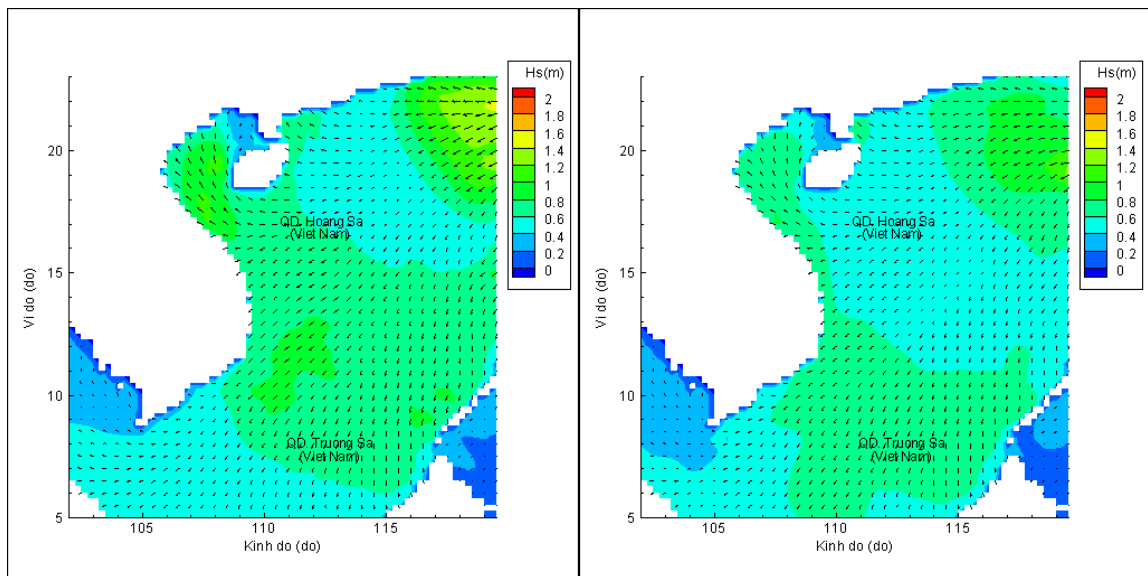
Lúc 13h ngày 12/12/2020

Lúc 19h ngày 12/12/2020



Lúc 01h ngày 13/12/2020

Lúc 13h ngày 13/12/2020



Lúc 01h ngày 14/12/2020

Lúc 13h ngày 14/12/2020