

BẢN TIN DỰ BÁO MỨC NƯỚC VÀ SÓNG BIỂN

(Lúc 13 giờ – ngày 11/12/2020)

Tỉnh/ TP	Huyện	Mức nước tổng cộng dự báo trong 48 giờ (cm)								
		11/12		12/12				13/12		
		13h	19h	1h	7h	13h	19h	1h	7h	13h
Quảng Ninh	Đầm Hà	0	3	-4	29	22	-49	0	66	72
	Cửa Ông	-1	14	-6	32	13	-33	-11	78	53
TP. Hải Phòng	Hòn Dấu	-7	19	-11	42	3	-14	-22	90	33
	Bạch Long Vĩ	-10	13	-6	36	-4	-26	-9	81	25
Thái Bình	Thái Thụy	-9	21	-14	48	-2	-8	-26	95	25
Nam Định	Hải Hậu	-13	23	-13	52	-11	1	-30	101	10
Ninh Bình	Kim Sơn	-14	25	-17	54	-13	6	-35	104	5
Thanh Hóa	Quảng Xương	-15	26	-16	55	-14	9	-36	104	3
Nghệ An	Diễn Châu	-11	23	-11	51	-12	9	-32	96	1
	Hòn Ngư	-11	20	-8	50	-12	7	-29	94	0
Hà Tĩnh	Thạch Hà	-5	15	-1	41	-7	5	-21	82	3
Quảng Bình	Quảng Trạch	4	4	10	23	0	5	-10	59	2
	Quảng Ninh	8	0	15	17	1	6	-1	49	-3
Quảng Trị	Gio Linh	10	-2	20	12	2	6	7	38	-7
	Cồn Cỏ	9	-4	20	10	-1	4	8	38	-11
Thừa Thiên Huế	Hương Trà	12	-5	25	6	4	6	15	25	-9
	Phú Lộc	14	-8	29	0	5	5	24	13	-12
TP. Đà Nẵng	Sơn Trà	17	-10	32	-7	6	4	31	3	-14
	Hoàng Sa	9	-15	32	-23	-5	-5	44	-20	-27
Quảng Nam	Tam Kỳ	17	-9	36	-12	5	5	41	-8	-18
	Cù Lao Chàm	15	-11	33	-11	4	3	37	-5	-18
Quảng Ngãi	TP. Quảng Ngãi	17	-10	37	-19	2	7	46	-15	-23
	Lý Sơn	15	-11	35	-20	1	3	45	-16	-23
Bình Định	Phú Mỹ	17	-6	38	-25	1	8	50	-20	-29
	Quy Nhơn	11	-10	35	-27	0	7	48	-24	-29
Phú Yên	Tp. Tuy Hòa	9	-12	31	-31	-7	1	44	-25	-34
Khánh Hòa	TP. Nha Trang	14	-9	36	-19	-5	6	47	-15	-34
	Trường Sa	9	-8	30	-13	-12	9	41	-6	-41
Ninh Thuận	TP. PR-Tháp Chàm	10	-13	33	-19	-12	5	41	-10	-43
Bình Thuận	TP. Phan Thiết	-14	23	9	34	-56	59	5	58	-103
	Phú Quý	4	-5	30	-5	-20	16	37	6	-54
Bà Rịa Vũng Tàu	Vũng Tàu	-94	95	-65	126	-136	129	-52	140	-172
	Côn Đảo	-76	67	-44	113	-119	89	-24	125	-143
TPHCM	Cần Giờ	-99	100	-73	133	-140	135	-57	148	-174
Tiền Giang	Gò Công Tây	-101	102	-75	137	-143	141	-59	154	-179
Bến Tre	Ba Tri	-100	102	-70	139	-145	141	-48	159	-177
Trà Vinh	Duyên Hải	-102	98	-67	142	-146	131	-45	154	-174
Sóc Trăng	Tân Phú	-94	88	-65	139	-130	109	-37	144	-146
Bạc Liêu	TP. Bạc Liêu	-70	61	-49	120	-90	62	-7	112	-90
Cà Mau	Năm Căn	-36	24	-24	93	-49	17	20	89	-47
	Trần Văn Thời	-2	10	-16	60	-20	14	1	76	-20
Kiên Giang	Rạch Giá	4	24	-28	42	-5	24	-21	63	-9
	Phú Quốc	14	7	-9	28	18	7	0	40	30
	Thổ Chu	14	1	3	26	14	3	9	37	23

Vùng Biển	Độ cao sóng biển dự báo trong 48 giờ		
	Độ cao sóng lớn nhất (m)	Hướng thịnh hành	Ghi chú
Bắc vịnh Bắc Bộ	0.3 - 1.0	Đông	
Nam vịnh Bắc Bộ	0.4 - 1.1	Đông Bắc, Đông	
Quảng Trị đến Quảng Ngãi	1.1 - 1.6	Đông Bắc	
Bình Định đến Ninh Thuận	1.2 - 1.4	Đông Bắc, Bắc	
Bình Thuận đến Cà Mau	0.3 - 1.6	Đông Bắc	
Cà Mau đến Kiên Giang	0.3 - 1.0	Đông Bắc, Đông	
Quần đảo Hoàng Sa	1.5 - 1.6	Đông Bắc	
Quần đảo Trường Sa	0.9 - 1.4	Bắc, Đông Bắc	
Bắc Biển Đông	1.1 - 2.0	Đông Bắc	Cảnh báo
Giữa Biển Đông	0.6 - 1.4	Bắc, Đông Bắc	
Nam Biển Đông	0.6 - 1.4	Bắc, Đông Bắc	

Tin phát lúc: 13 giờ 00

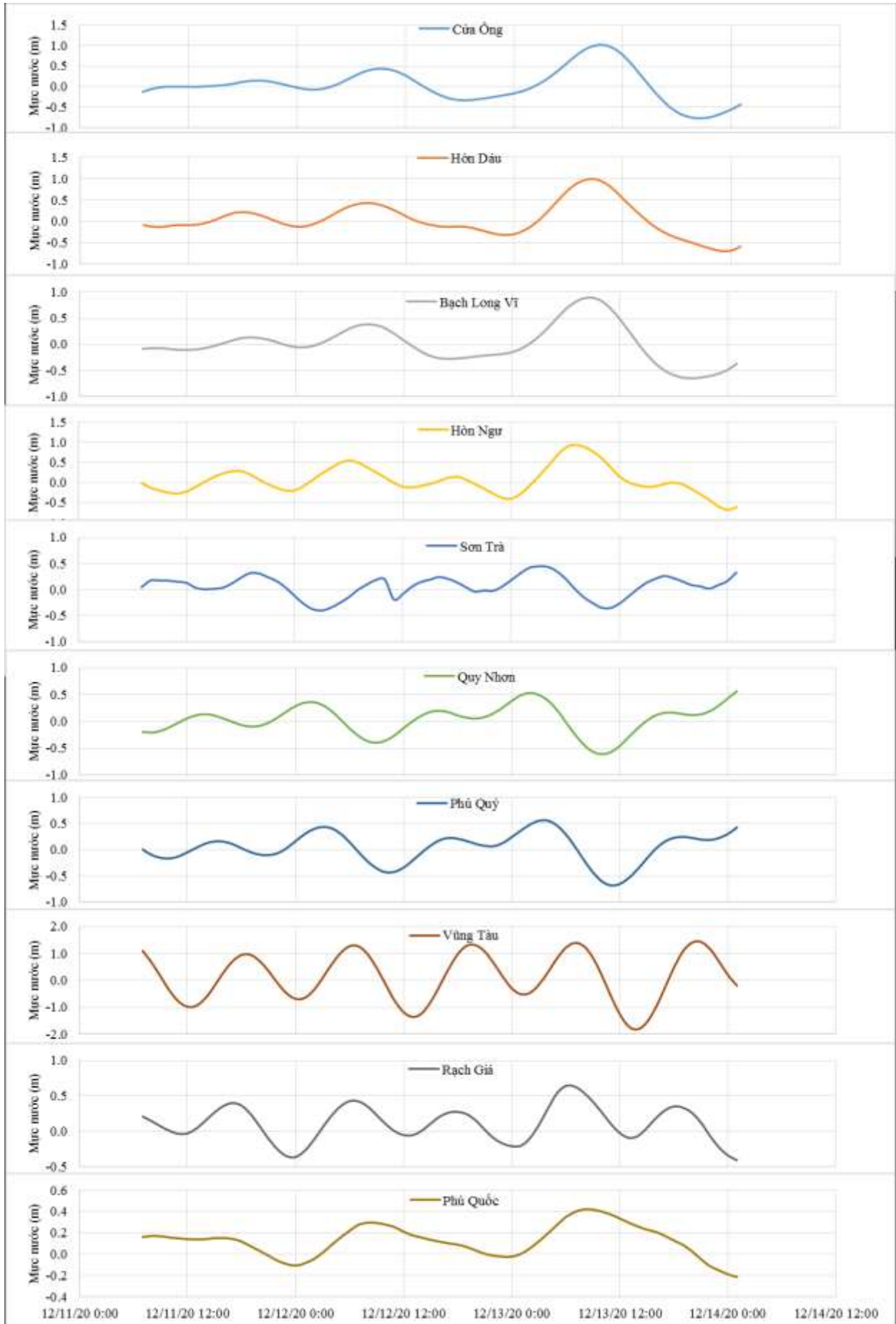
Thời điểm phát tin dự báo tiếp theo: 13 giờ 00 ngày 12/12/2020

Người xây dựng bản tin: Lê Đức Quyền

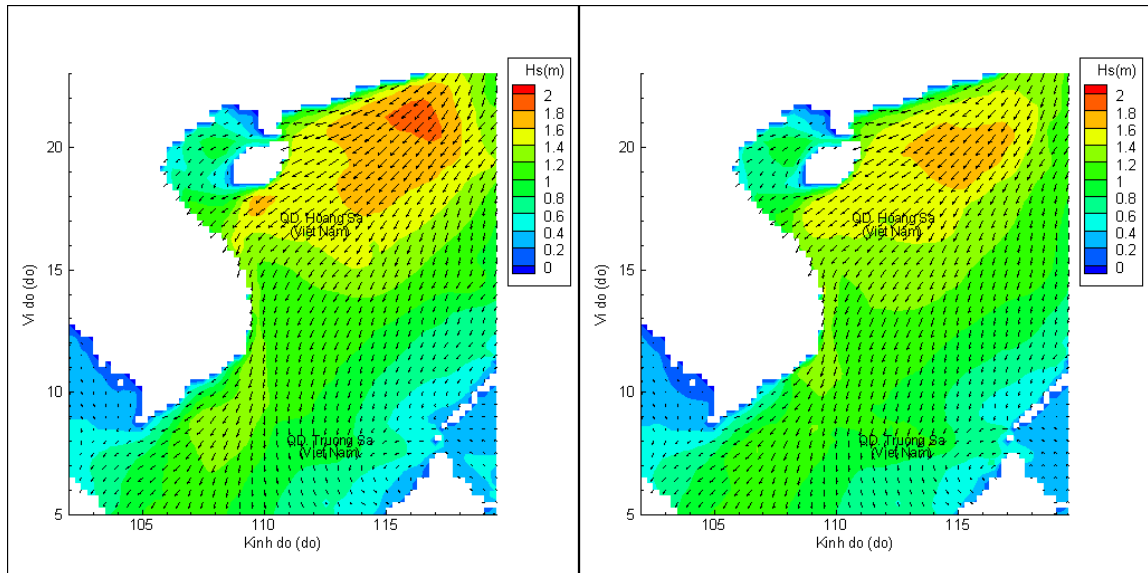
Người soát bản tin: Lê Quốc Huy

Biến trình mực nước tổng cộng tại 10 trạm Hải văn

(Cửa Ông, Hòn Dấu, Bạch Long Vĩ, Hòn Ngur, Sơn Trà, Quy Nhơn, Phú Quý, Vũng Tàu, Rạch Giá, Phú Quốc)

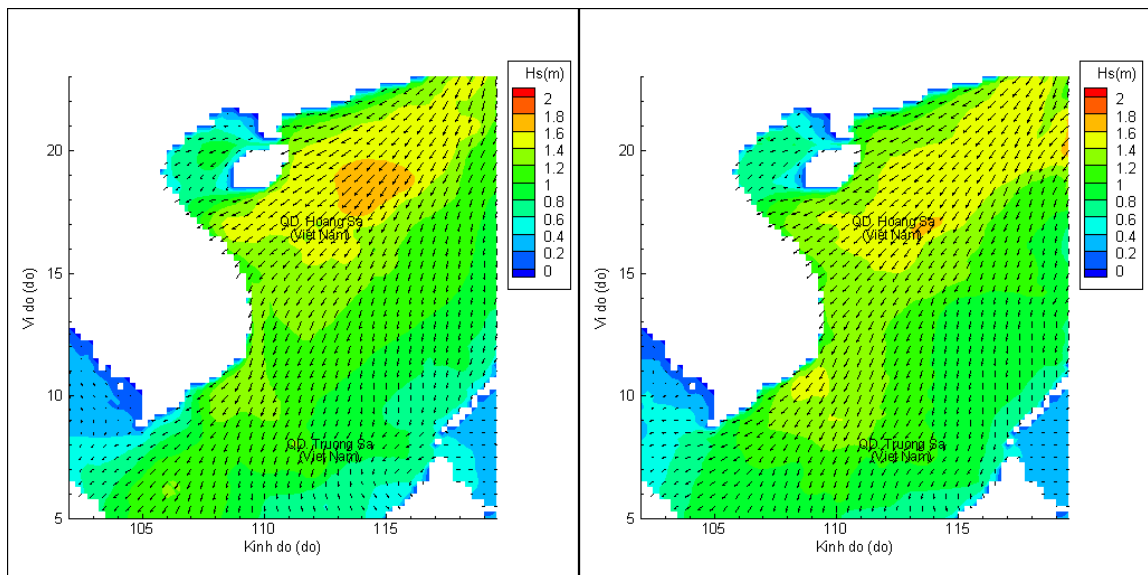


Phân bố độ cao sóng ven bờ và ngoài khơi biển Việt Nam



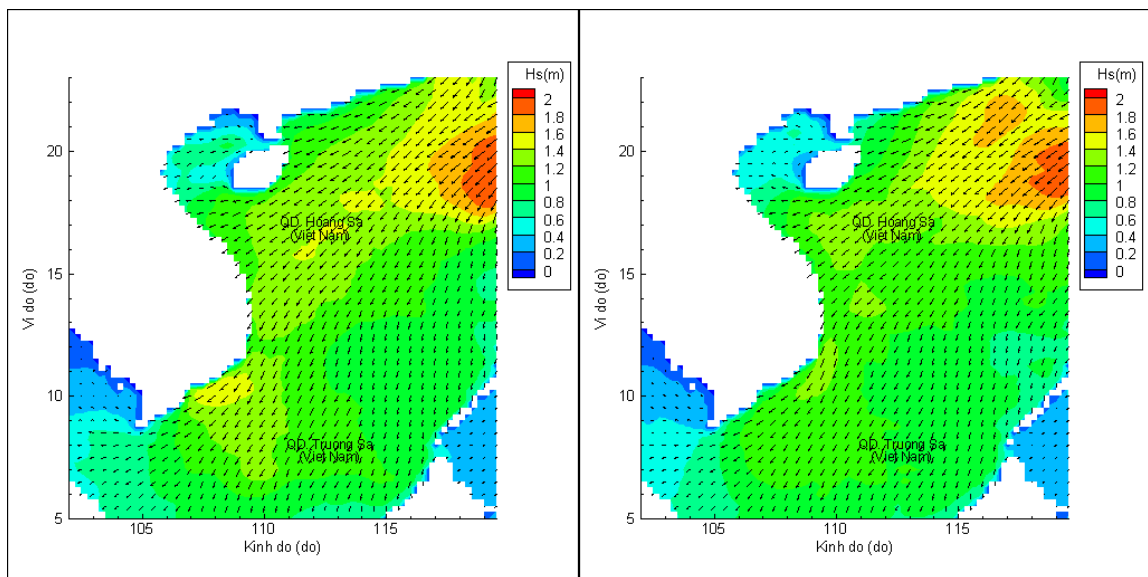
Lúc 13h ngày 11/12/2020

Lúc 19h ngày 11/12/2020



Lúc 01h ngày 12/12/2020

Lúc 13h ngày 12/12/2020



Lúc 01h ngày 13/12/2020

Lúc 13h ngày 13/12/2020