

**BẢN TIN DỰ BÁO MỨC NƯỚC VÀ SÓNG BIỂN**

(Lúc 13 giờ – ngày 10/12/2020)

Tỉnh/ TP	Huyện	Mức nước tổng cộng dự báo trong 48 giờ (cm)								
		10/12		11/12				12/12		
		13h	19h	1h	7h	13h	19h	1h	7h	13h
Quảng Ninh	Đầm Hà	-7	57	-21	-10	4	12	3	29	26
	Cửa Ông	3	56	-16	-14	4	18	-1	34	15
TP. Hải Phòng	Hòn Dấu	3	50	-8	-8	-1	24	-7	44	2
	Bạch Long Vĩ	0	46	-14	-8	-6	20	-1	39	-2
Thái Bình	Thái Thụy	3	47	-8	-3	-4	25	-10	49	-3
Nam Định	Hải Hậu	4	41	0	-2	-8	25	-9	54	-12
Ninh Bình	Kim Sơn	4	40	-2	1	-10	27	-14	57	-15
Thanh Hóa	Quảng Xương	3	40	1	3	-11	27	-14	58	-16
Nghệ An	Diễn Châu	6	34	6	3	-9	25	-11	55	-15
	Hòn Ngư	8	30	8	2	-8	23	-7	53	-15
Hà Tĩnh	Thạch Hà	15	22	15	-4	-1	18	2	43	-9
Quảng Bình	Quảng Trạch	21	8	26	-12	9	8	13	25	-1
	Quảng Ninh	23	1	28	-10	13	6	18	20	0
Quảng Trị	Gio Linh	24	-6	29	-8	16	4	23	14	2
	Cồn Cỏ	24	-8	27	-11	14	1	22	13	-1
Thừa Thiên Huế	Hương Trà	23	-13	31	-4	19	0	28	8	5
	Phú Lộc	22	-19	32	-2	21	-3	32	2	5
TP. Đà Nẵng	Sơn Trà	22	-22	33	-3	23	-6	36	-4	6
	Hoàng Sa	15	-25	20	-12	10	-15	32	-22	-7
Quảng Nam	Tam Kỳ	22	-21	34	-2	21	-7	38	-10	6
	Cù Lao Chàm	19	-24	32	-3	20	-9	36	-9	5
Quảng Ngãi	TP. Quảng Ngãi	23	-22	30	-9	19	-8	40	-17	3
	Lý Sơn	21	-23	29	-9	17	-11	37	-18	1
Bình Định	Phú Mỹ	25	-18	28	-13	20	-6	38	-24	-2
	Quy Nhơn	15	-23	22	-18	20	-6	36	-26	-2
Phú Yên	TP. Tuy Hòa	19	-24	21	-18	13	-11	32	-27	-5
Khánh Hòa	TP. Nha Trang	23	-23	27	-9	16	-8	39	-19	-8
	Trường Sa	20	-25	22	-5	9	-8	30	-12	-13
Ninh Thuận	TP. PR-Tháp Chàm	23	-30	28	-9	12	-12	37	-14	-11
Bình Thuận	TP. Phan Thiết	24	-14	22	24	-9	24	10	39	-54
	Phú Quý	21	-24	28	1	7	-3	31	-2	-20
Bà Rịa Vũng Tàu	Vũng Tàu	-33	46	-51	108	-87	101	-60	127	-134
	Côn Đảo	-24	29	-41	99	-74	73	-40	113	-117
TPHCM	Cần Giờ	-36	52	-57	112	-92	109	-66	136	-137
Tiền Giang	Gò Công Tây	-36	54	-58	113	-95	113	-68	140	-141
Bến Tre	Ba Tri	-37	54	-56	117	-97	116	-65	144	-142
Trà Vinh	Duyên Hải	-40	52	-58	123	-98	109	-64	143	-143
Sóc Trăng	Tân Phú	-40	52	-63	126	-91	99	-61	138	-126
Bạc Liêu	TP. Bạc Liêu	-30	47	-64	119	-69	73	-43	118	-86
Cà Mau	Năm Căn	-8	25	-43	94	-37	35	-15	91	-47
	Trần Văn Thời	14	5	-11	47	-7	14	-7	57	-19
Kiên Giang	Rạch Giá	7	16	-12	29	3	23	-17	41	-3
	Phú Quốc	11	15	0	22	13	8	-3	28	21
	Thổ Chu	13	7	10	22	13	3	8	26	17

Vùng Biển	Độ cao sóng biển dự báo trong 48 giờ		
	Độ cao sóng lớn nhất (m)	Hướng thịnh hành	Ghi chú
Bắc vịnh Bắc Bộ	0.3 - 1.6	Đông Bắc, Đông	
Nam vịnh Bắc Bộ	0.8 - 1.6	Đông Bắc	
Quảng Trị đến Quảng Ngãi	1.5 - 2.5	Đông Bắc	Cảnh báo
Bình Định đến Ninh Thuận	1.6 - 2.2	Đông Bắc, Bắc	Cảnh báo
Bình Thuận đến Cà Mau	0.3 - 2.0	Đông Bắc	Cảnh báo
Cà Mau đến Kiên Giang	0.3 - 1.1	Đông Bắc	
Quần đảo Hoàng Sa	1.8 - 2.0	Đông Bắc	Cảnh báo
Quần đảo Trường Sa	1.2 - 1.9	Bắc	
Bắc Biển Đông	1.3 - 2.5	Đông Bắc	Cảnh báo
Giữa Biển Đông	0.7 - 2.3	Bắc, Đông Bắc	Cảnh báo
Nam Biển Đông	0.9 - 1.9	Bắc, Đông Bắc	

**Tin phát lúc: 13 giờ 00**

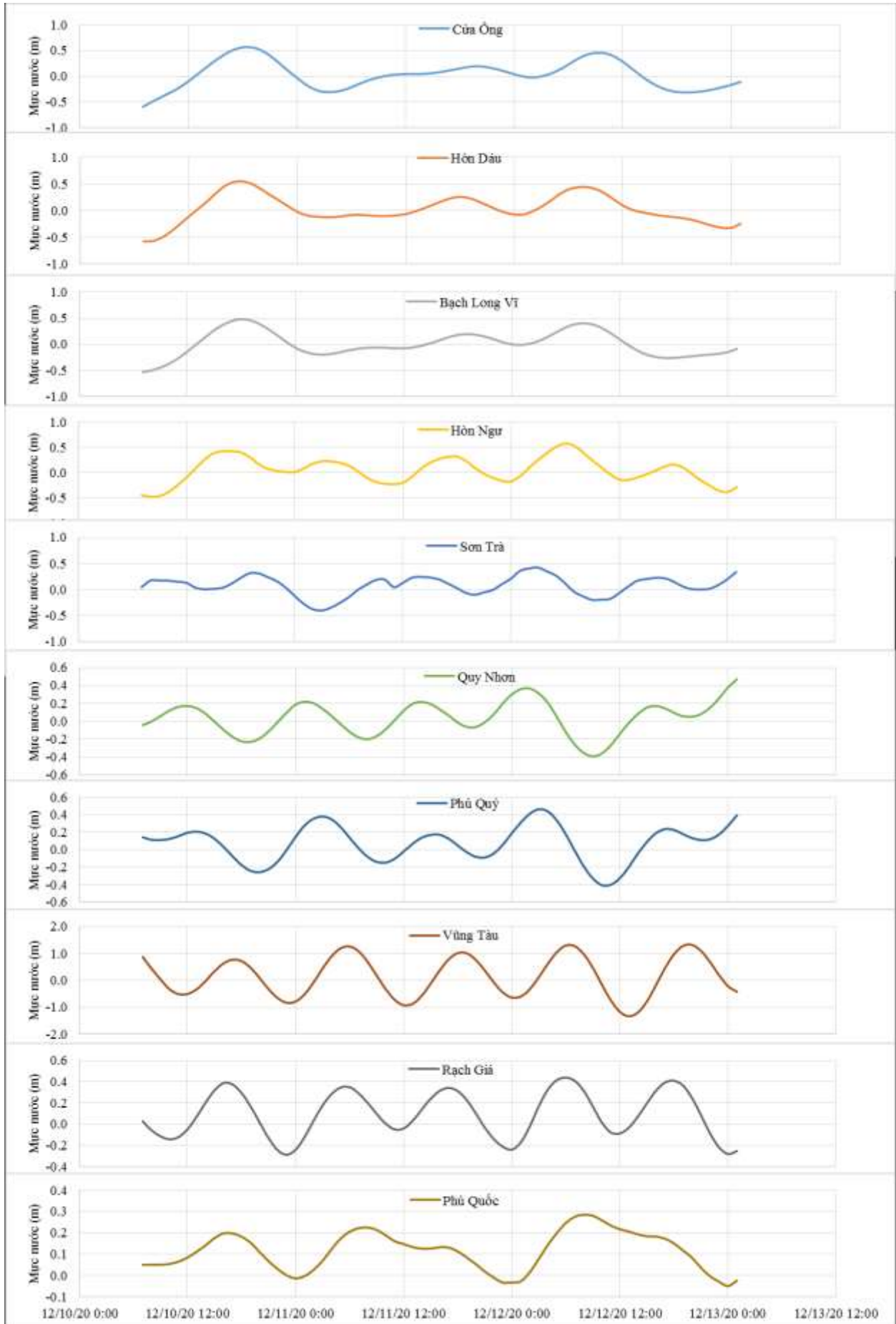
Thời điểm phát tin dự báo tiếp theo: 13 giờ 00 ngày 11/12/2020

Người xây dựng bản tin: Nguyễn Hồng Hạnh

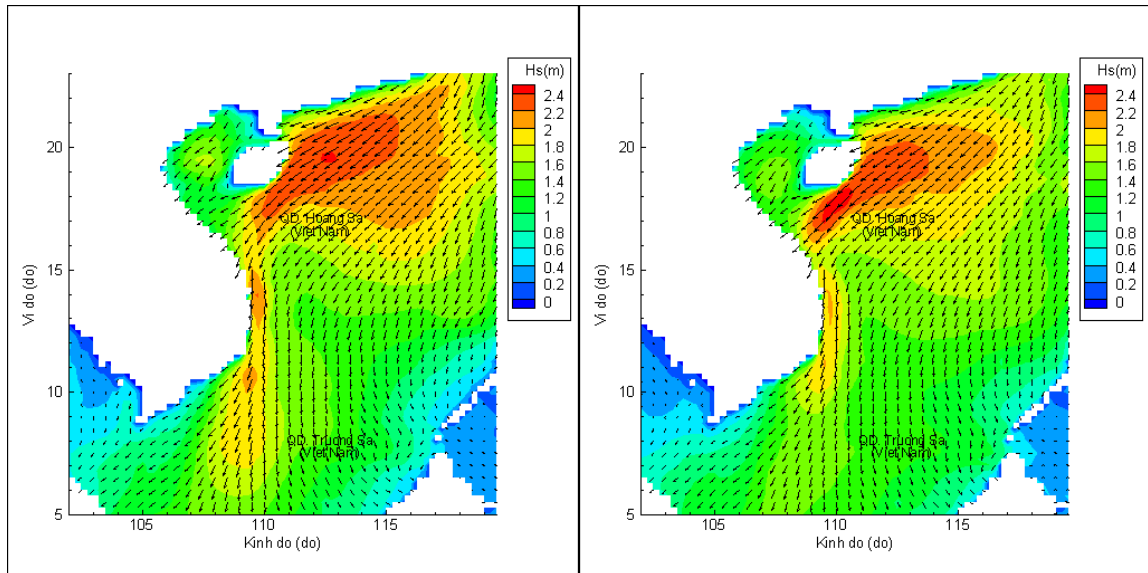
Người soát bản tin: Lê Quốc Huy

## Biến trình mực nước tổng cộng tại 10 trạm Hải vãn

(Cửa Ông, Hòn Dấu, Bạch Long Vĩ, Hòn Ngur, Sơn Trà, Quy Nhơn, Phú Quý, Vũng Tàu, Rạch Giá, Phú Quốc)

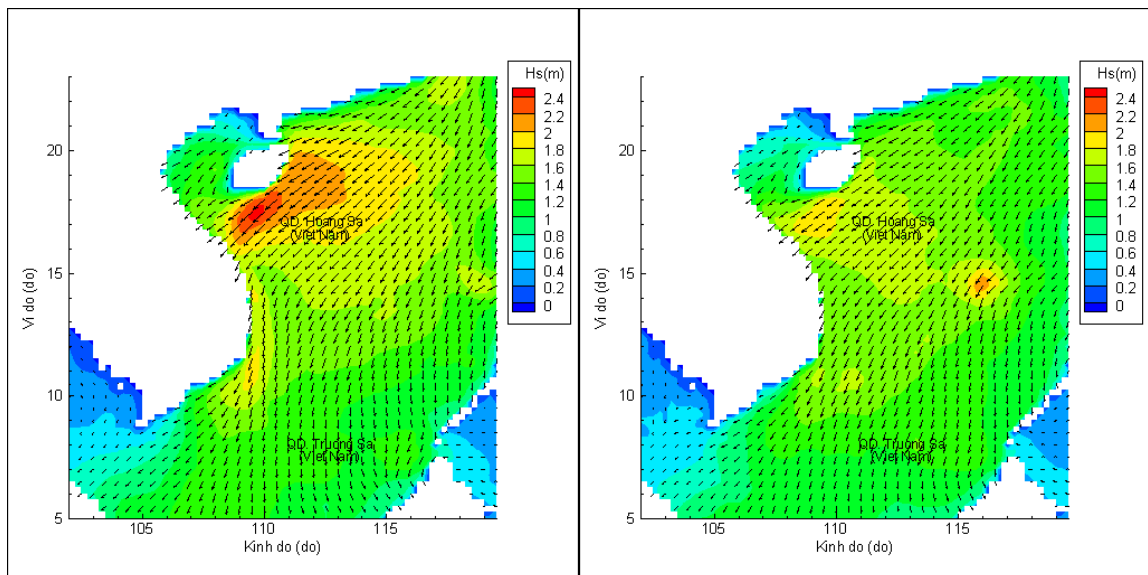


# Phân bố độ cao sóng ven bờ và ngoài khơi biển Việt Nam



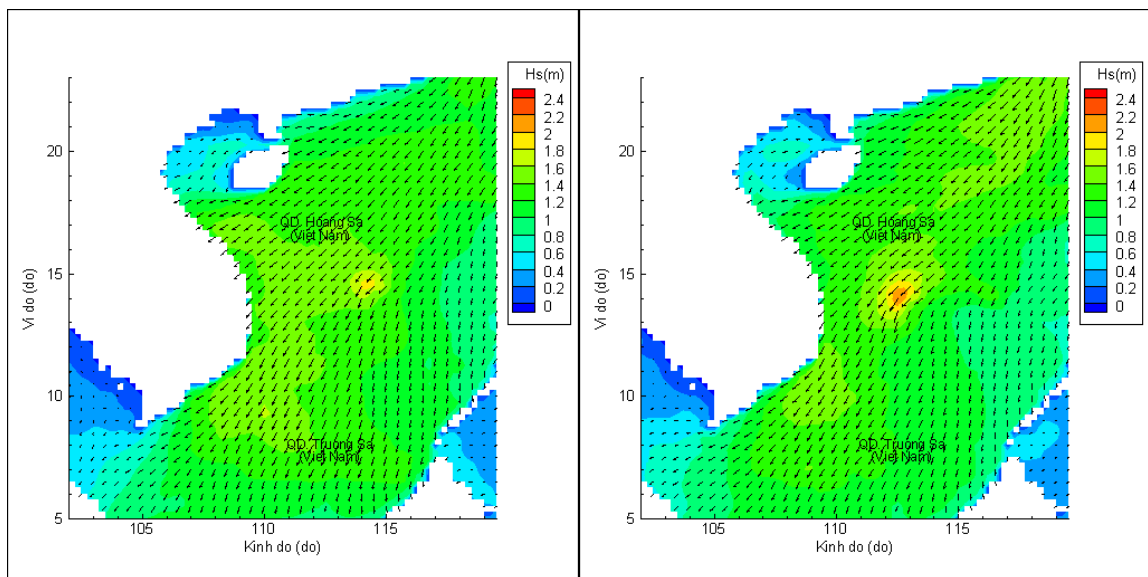
Lúc 13h ngày 10/12/2020

Lúc 19h ngày 10/12/2020



Lúc 01h ngày 11/12/2020

Lúc 13h ngày 11/12/2020



Lúc 01h ngày 12/12/2020

Lúc 13h ngày 12/12/2020