

BẢN TIN DỰ BÁO MỨC NƯỚC VÀ SÓNG BIỂN

(Lúc 13 giờ – ngày 07/12/2020)

Tỉnh/ TP	Huyện	Mức nước tổng cộng dự báo trong 48 giờ (cm)								
		07/12		08/12				09/12		
		13h	19h	1h	7h	13h	19h	1h	7h	13h
Quảng Ninh	Đầm Hà	119	106	-154	-110	74	128	-94	-83	43
	Cửa Ông	130	99	-133	-120	81	115	-78	-95	50
TP. Hải Phòng	Hòn Dấu	128	81	-101	-116	86	97	-52	-94	53
	Bạch Long Vĩ	127	64	-116	-99	84	84	-71	-81	53
Thái Bình	Thái Thụy	126	71	-90	-114	85	88	-45	-91	52
Nam Định	Hải Hậu	123	60	-69	-109	86	73	-30	-90	51
Ninh Bình	Kim Sơn	121	57	-65	-109	87	68	-26	-89	50
Thanh Hóa	Quảng Xương	119	55	-52	-104	85	65	-19	-86	49
Nghệ An	Diễn Châu	112	51	-33	-91	79	55	-8	-79	47
	Hòn Ngư	113	47	-29	-89	78	53	-6	-78	47
Hà Tĩnh	Thạch Hà	108	42	-20	-85	75	46	3	-75	47
Quảng Bình	Quảng Trạch	75	32	-7	-66	61	28	14	-60	42
	Quảng Ninh	57	19	3	-46	52	15	20	-43	39
Quảng Trị	Gio Linh	40	5	9	-26	44	1	24	-26	36
	Cồn Cỏ	42	0	1	-27	44	-3	18	-29	37
Thừa Thiên Huế	Hương Trà	20	-8	14	-3	30	-11	26	-7	30
	Phú Lộc	3	-18	20	14	17	-21	28	6	24
TP. Đà Nẵng	Sơn Trà	-9	-27	24	29	9	-27	30	16	22
	Hoàng Sa	-27	-47	3	47	-6	-44	6	30	7
Quảng Nam	Tam Kỳ	-20	-33	25	45	3	-34	29	29	17
	Cù Lao Chàm	-19	-33	22	37	2	-35	27	24	16
Quảng Ngãi	TP. Quảng Ngãi	-25	-40	20	51	1	-40	21	35	18
	Lý Sơn	-27	-41	16	49	-2	-40	19	33	15
Bình Định	Phú Mỹ	-23	-40	15	54	4	-39	15	35	8
	Quy Nhơn	-30	-48	7	45	-6	-50	1	19	8
Phú Yên	TP. Tuy Hòa	-26	-48	7	49	-2	-48	6	27	15
Khánh Hòa	TP. Nha Trang	-19	-47	16	56	4	-44	15	35	17
	Trường Sa	-18	-54	16	55	4	-53	14	35	16
Ninh Thuận	TP. PR-Tháp Chàm	-20	-55	19	52	5	-53	22	33	22
Bình Thuận	TP. Phan Thiết	25	-94	64	44	49	-82	52	31	46
	Phú Quý	-12	-60	28	54	12	-57	28	36	24
Bà Rịa Vũng Tàu	Vũng Tàu	78	-142	73	53	70	-89	29	67	29
	Côn Đảo	81	-138	52	60	72	-88	15	67	32
TPHCM	Cần Giờ	86	-144	74	46	75	-91	29	67	30
Tiền Giang	Gò Công Tây	92	-149	79	41	80	-94	32	63	33
Bến Tre	Ba Tri	93	-150	79	43	81	-90	29	64	31
Trà Vinh	Duyên Hải	94	-153	73	55	82	-92	23	71	28
Sóc Trăng	Tân Phú	97	-146	54	61	82	-83	7	77	28
Bạc Liêu	TP. Bạc Liêu	97	-119	13	79	77	-56	-26	91	24
Cà Mau	Năm Căn	88	-85	-16	81	68	-38	-38	83	29
	Trần Văn Thời	69	-38	8	23	57	-20	8	17	41
Kiên Giang	Rạch Giá	54	-8	18	-17	49	-8	22	-26	32
	Phú Quốc	32	27	0	-4	26	25	8	-7	18
	Thổ Chu	27	20	9	10	23	19	15	5	17

Vùng Biển	Độ cao sóng biển dự báo trong 48 giờ		
	Độ cao sóng lớn nhất (m)	Hướng thịnh hành	Ghi chú
Bắc vịnh Bắc Bộ	0.3 - 2.1	Đông Bắc, Bắc	Cảnh báo
Nam vịnh Bắc Bộ	1.5 - 2.4	Đông Bắc	Cảnh báo
Quảng Trị đến Quảng Ngãi	2.0 - 3.2	Đông Bắc	Cảnh báo
Bình Định đến Ninh Thuận	3.0 - 3.4	Đông Bắc, Bắc	Cảnh báo
Bình Thuận đến Cà Mau	0.3 - 3.4	Đông Bắc	Cảnh báo
Cà Mau đến Kiên Giang	0.3 - 1.4	Đông Bắc	
Quần đảo Hoàng Sa	3.1 - 3.3	Đông Bắc	Cảnh báo
Quần đảo Trường Sa	1.6 - 2.6	Bắc	Cảnh báo
Bắc Biển Đông	1.7 - 3.3	Đông Bắc	Cảnh báo
Giữa Biển Đông	1.0 - 3.3	Bắc, Đông Bắc	Cảnh báo
Nam Biển Đông	0.8 - 2.9	Bắc	Cảnh báo

Tin phát lúc: 13 giờ 00

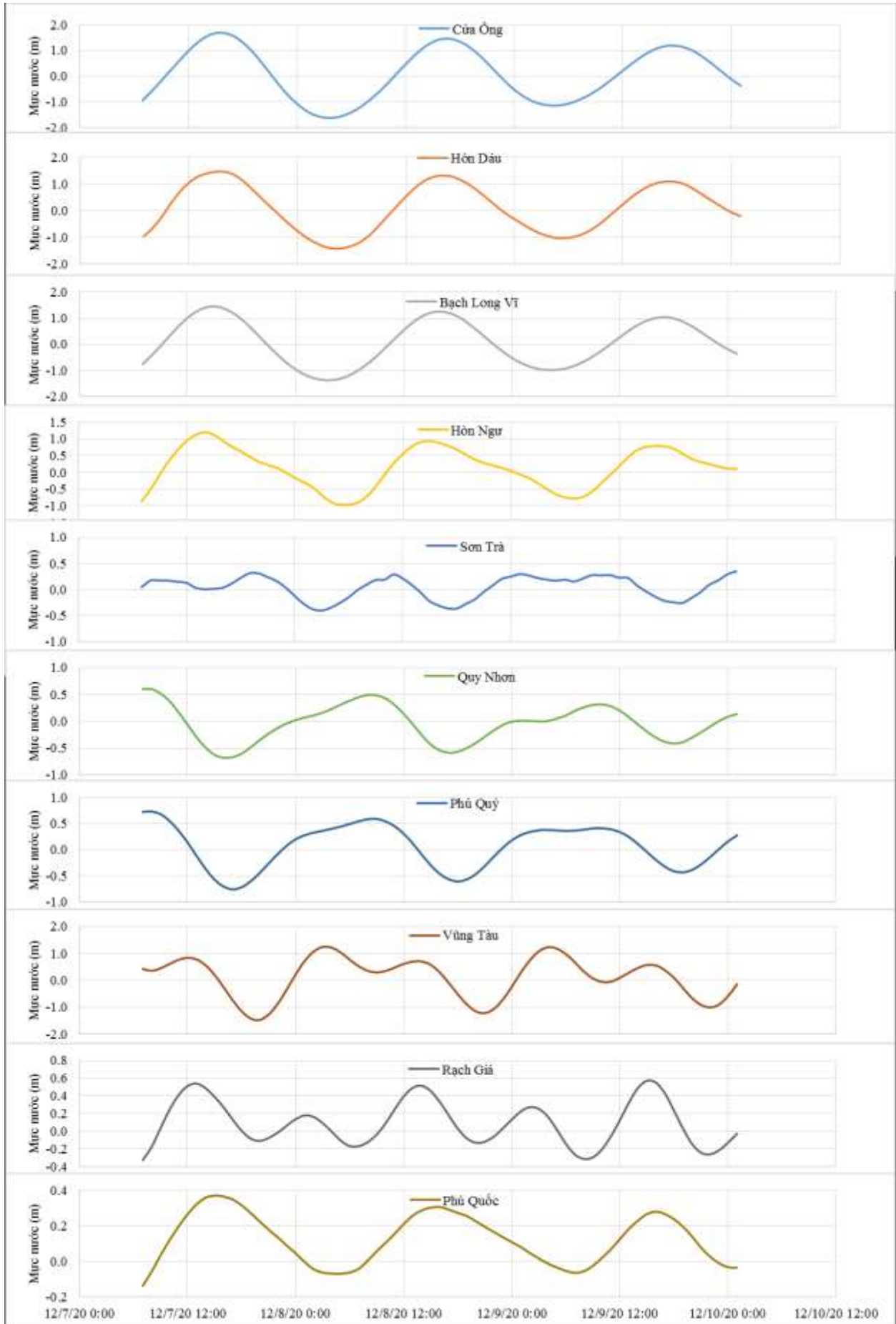
Thời điểm phát tin dự báo tiếp theo: 13 giờ 00 ngày 08/12/2020

Người xây dựng bản tin: Nguyễn Hồng Hạnh

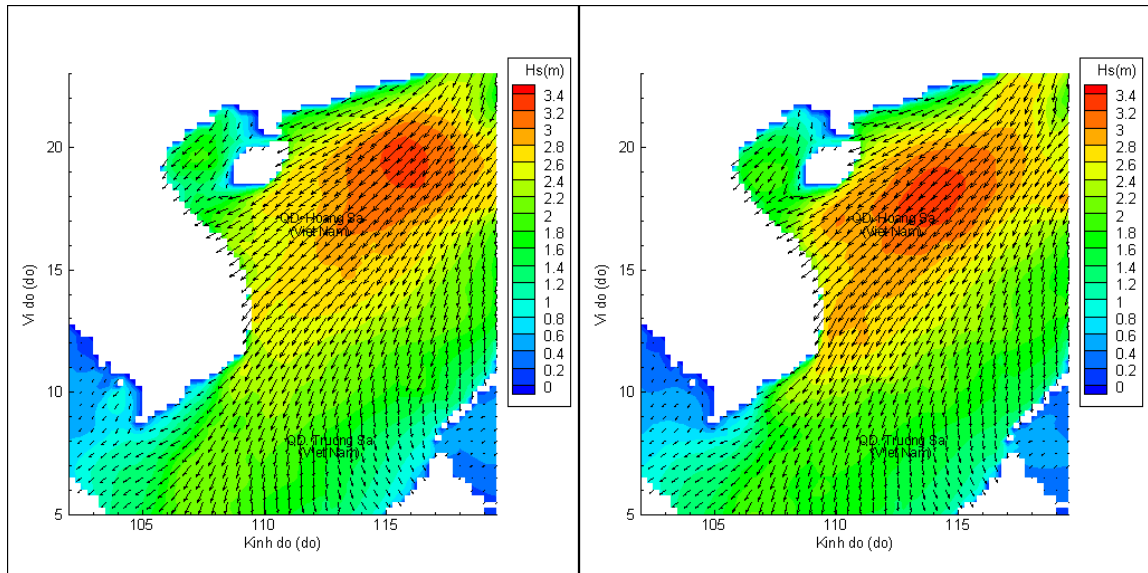
Người soát bản tin: Lê Quốc Huy

Biến trình mực nước tổng cộng tại 10 trạm Hải văn

(Cửa Ông, Hòn Dấu, Bạch Long Vĩ, Hòn Ngur, Sơn Trà, Quy Nhơn, Phú Quý, Vũng Tàu, Rạch Giá, Phú Quốc)

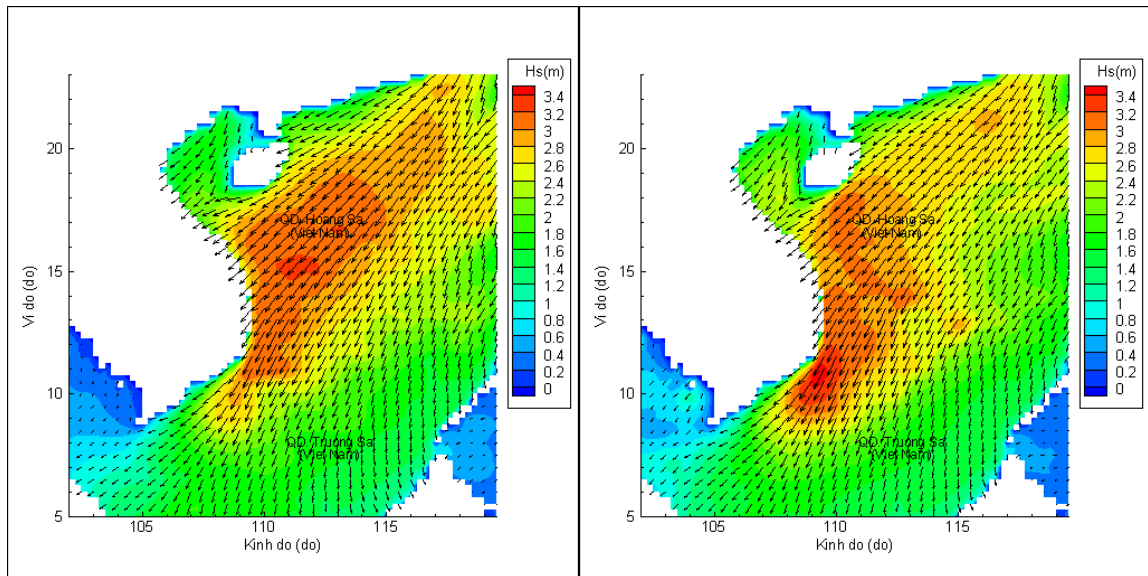


Phân bố độ cao sóng ven bờ và ngoài khơi biển Việt Nam



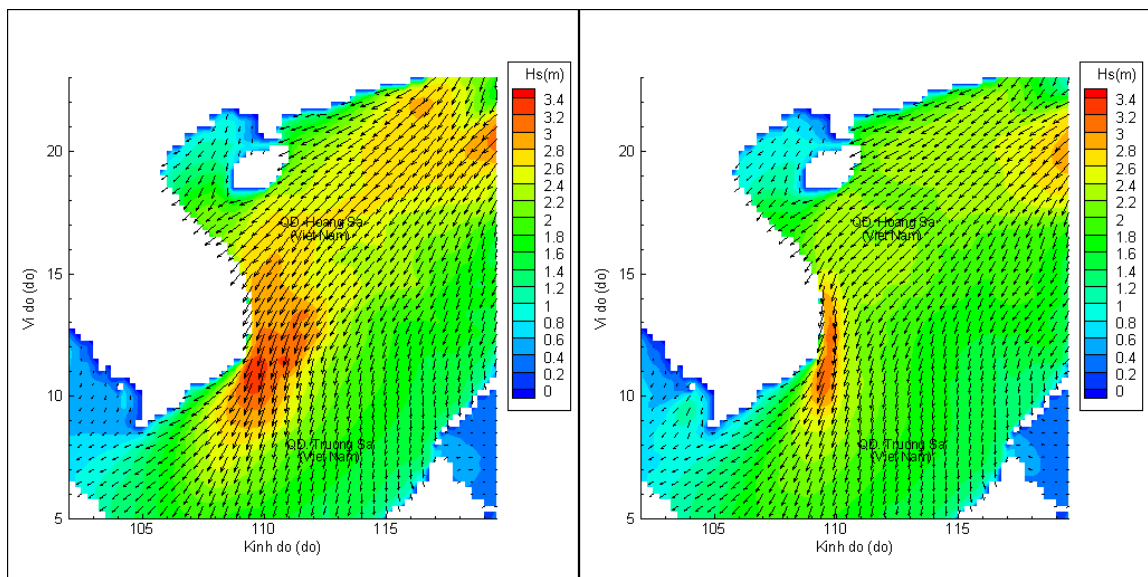
Lúc 13h ngày 07/12/2020

Lúc 19h ngày 07/12/2020



Lúc 01h ngày 08/12/2020

Lúc 13h ngày 08/12/2020



Lúc 01h ngày 09/12/2020

Lúc 13h ngày 09/12/2020