

BẢN TIN DỰ BÁO MỨC NƯỚC VÀ SÓNG BIỂN

(Lúc 13 giờ – ngày 29/11/2020)

Tỉnh/ TP	Huyện	Mức nước tổng cộng dự báo trong 48 giờ (cm)								
		29/11		30/11				01/12		
		13h	19h	1h	7h	13h	19h	1h	7h	13h
Quảng Ninh	Đầm Hà	70	-77	-63	22	105	-84	-92	29	146
	Cửa Ông	60	-56	-71	34	96	-64	-97	36	135
TP. Hải Phòng	Hòn Dấu	44	-37	-66	51	76	-44	-91	47	120
	Bạch Long Vĩ	38	-53	-59	48	65	-64	-84	52	104
Thái Bình	Thái Thụy	37	-31	-66	56	69	-39	-90	50	113
Nam Định	Hải Hậu	26	-18	-64	65	55	-26	-85	59	96
Ninh Bình	Kim Sơn	24	-14	-67	65	52	-22	-86	59	92
Thanh Hóa	Quảng Xương	22	-8	-62	68	53	-16	-81	60	90
Nghệ An	Diễn Châu	26	2	-52	70	55	-6	-69	62	82
	Hòn Ngư	26	0	-50	70	54	-4	-68	63	80
Hà Tĩnh	Thạch Hà	26	4	-44	66	50	4	-62	61	71
Quảng Bình	Quảng Trạch	16	14	-34	60	29	16	-53	55	37
	Quảng Ninh	8	20	-22	58	17	24	-38	54	21
Quảng Trị	Gio Linh	1	20	-11	53	8	27	-21	55	7
	Cồn Cỏ	-4	13	-16	51	1	19	-25	54	3
Thừa Thiên Huế	Hương Trà	-2	19	4	46	1	26	-2	51	-7
	Phú Lộc	-4	17	18	39	-7	26	14	45	-21
TP. Đà Nẵng	Sơn Trà	-5	15	27	33	-13	23	24	38	-30
	Hoàng Sa	-31	-8	32	8	-45	-7	34	17	-58
Quảng Nam	Tam Kỳ	-8	17	40	26	-24	22	39	32	-40
	Cù Lao Chàm	-12	12	33	25	-24	17	32	31	-38
Quảng Ngãi	TP. Quảng Ngãi	-20	15	42	20	-33	19	43	31	-51
	Lý Sơn	-22	8	38	16	-35	11	40	26	-51
Bình Định	Phú Mỹ	-23	14	40	17	-38	19	44	28	-55
	Quy Nhơn	-29	8	33	11	-38	17	41	25	-55
Phú Yên	TP. Tuy Hòa	-31	5	29	11	-49	9	34	20	-62
Khánh Hòa	TP. Nha Trang	-29	10	35	24	-46	15	38	32	-64
	Trường Sa	-38	5	35	24	-53	3	40	34	-65
Ninh Thuận	TP. PR-Tháp Chàm	-39	11	30	28	-58	15	36	40	-70
Bình Thuận	TP. Phan Thiết	-79	47	12	77	-91	47	27	88	-96
	Phú Quý	-47	16	31	35	-63	16	39	48	-75
Bà Rịa Vũng Tàu	Vũng Tàu	-110	54	8	107	-99	30	48	107	-84
	Côn Đảo	-86	18	20	98	-81	-9	52	97	-67
TPHCM	Cần Giờ	-112	58	3	107	-92	25	49	108	-75
Tiền Giang	Gò Công Tây	-115	64	1	111	-92	28	48	111	-72
Bến Tre	Ba Tri	-112	68	8	115	-80	33	59	118	-62
Trà Vinh	Duyên Hải	-104	43	19	112	-81	10	64	107	-63
Sóc Trăng	Tân Phú	-78	11	29	99	-59	-20	72	94	-33
Bạc Liêu	TP. Bạc Liêu	-29	-35	48	77	-16	-62	86	77	9
Cà Mau	Năm Căn	1	-58	43	67	6	-75	70	74	26
	Trần Văn Thời	-2	-12	-15	48	-10	-21	0	58	13
Kiên Giang	Rạch Giá	-20	22	-57	32	-33	13	-42	47	-12
	Phú Quốc	17	5	-33	8	11	9	-22	23	34
	Thổ Chu	18	2	-15	13	9	4	-4	28	31

Vùng Biển	Độ cao sóng biển dự báo trong 48 giờ		
	Độ cao sóng lớn nhất (m)	Hướng thịnh hành	Ghi chú
Bắc vịnh Bắc Bộ	0.3 - 2.6	Đông Bắc	Cảnh báo
Nam vịnh Bắc Bộ	1.7 - 3.3	Đông Bắc	Cảnh báo
Quảng Trị đến Quảng Ngãi	2.8 - 4.1	Đông Bắc	Cảnh báo
Bình Định đến Ninh Thuận	3.1 - 3.7	Đông Bắc	Cảnh báo
Bình Thuận đến Cà Mau	0.3 - 3.0	Đông Bắc	Cảnh báo
Cà Mau đến Kiên Giang	0.3 - 2.1	Đông Bắc	Cảnh báo
Quần đảo Hoàng Sa	3.8 - 4.1	Đông Bắc	Cảnh báo
Quần đảo Trường Sa	2.0 - 2.8	Đông Bắc, Bắc	Cảnh báo
Bắc Biển Đông	2.4 - 4.6	Đông Bắc	Cảnh báo
Giữa Biển Đông	1.4 - 3.8	Đông Bắc	Cảnh báo
Nam Biển Đông	1.2 - 2.8	Bắc, Đông Bắc	Cảnh báo

Tin phát lúc: 13 giờ 00

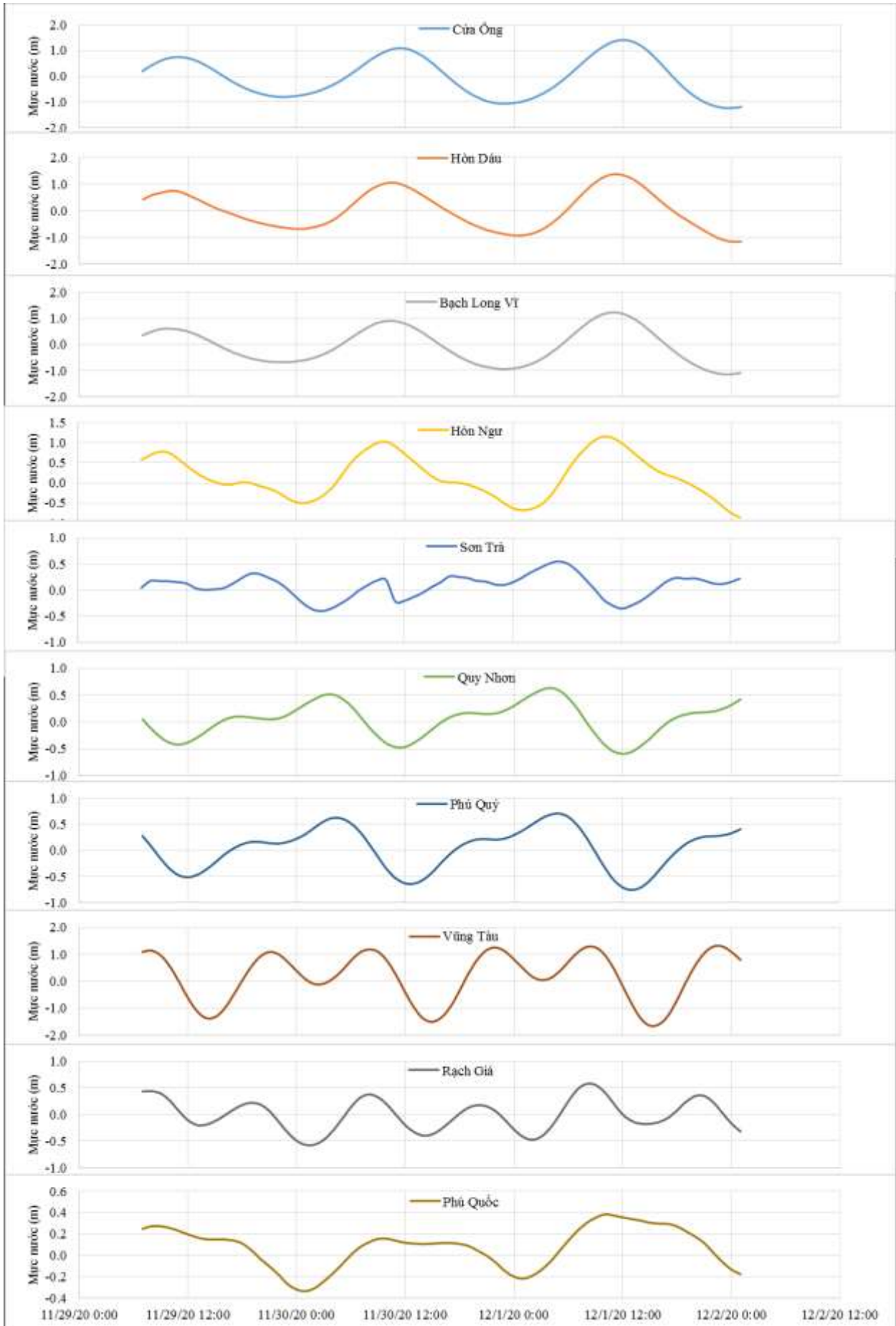
Thời điểm phát tin dự báo tiếp theo: 13 giờ 00 ngày 30/11/2020

Người xây dựng bản tin: Lê Đức Quyền

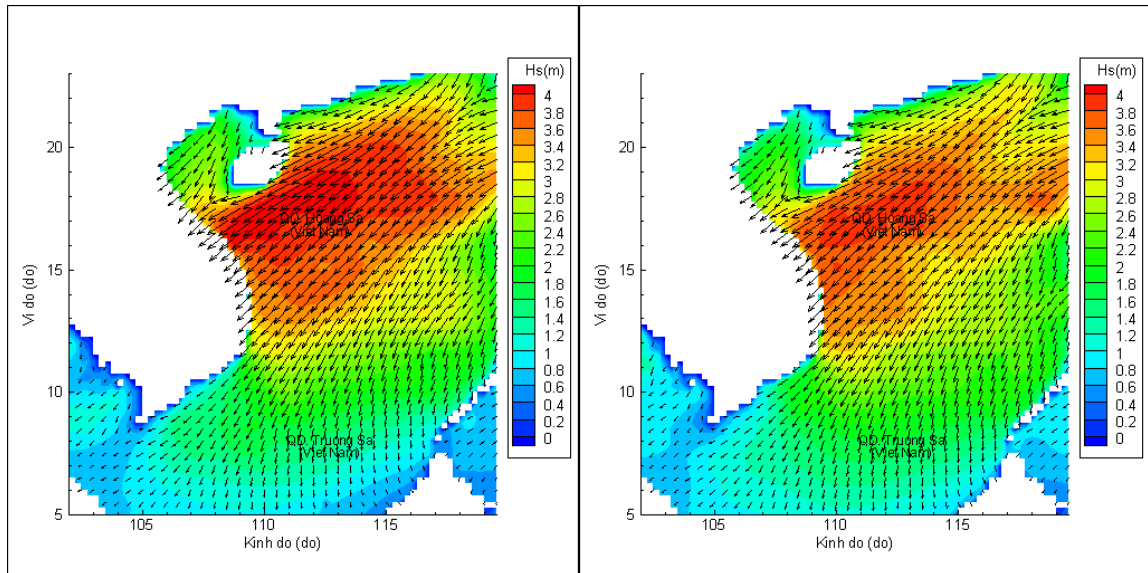
Người soát bản tin: Lê Quốc Huy

Biến trình mực nước tổng cộng tại 10 trạm Hải văn

(Cửa Ông, Hòn Dấu, Bạch Long Vĩ, Hòn Ngur, Sơn Trà, Quy Nhơn, Phú Quý, Vũng Tàu, Rạch Giá, Phú Quốc)

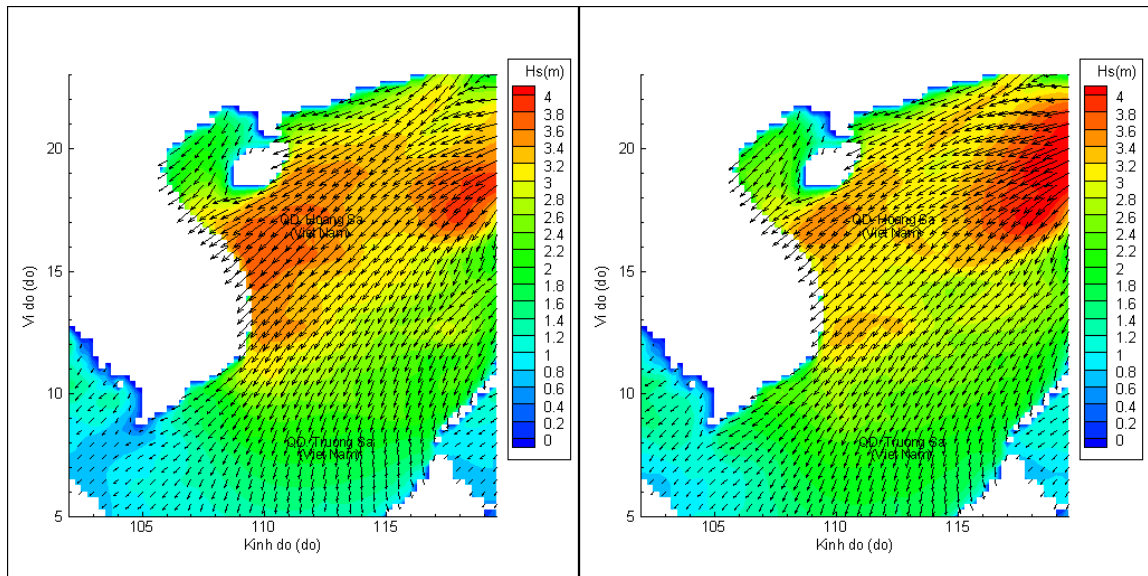


Phân bố độ cao sóng ven bờ và ngoài khơi biển Việt Nam



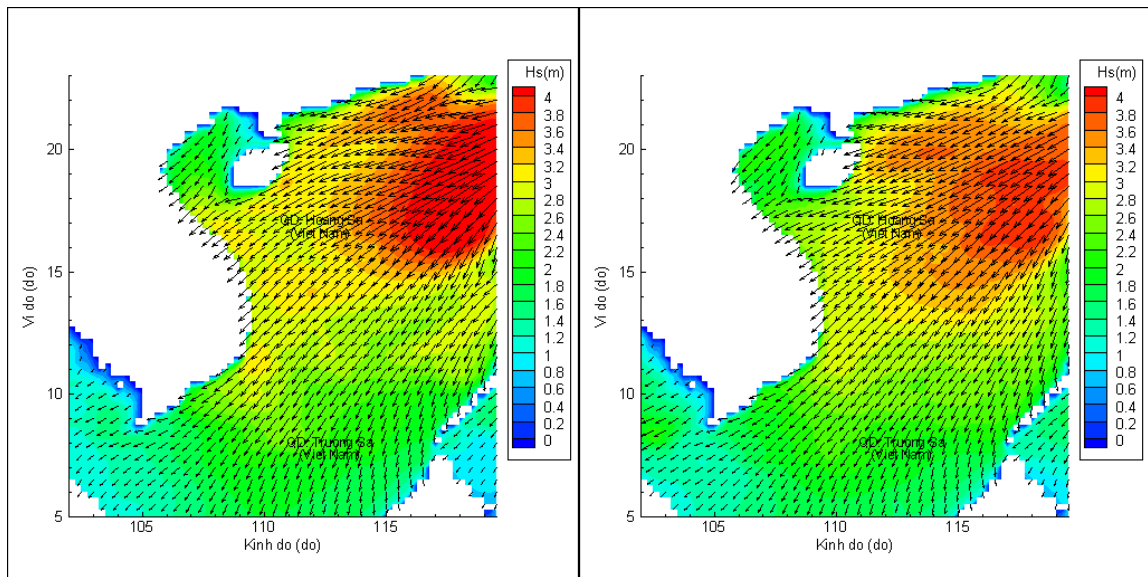
Lúc 13h ngày 29/11/2020

Lúc 19h ngày 29/11/2020



Lúc 01h ngày 30/11/2020

Lúc 13h ngày 30/11/2020



Lúc 01h ngày 01/12/2020

Lúc 13h ngày 01/12/2020