

**BẢN TIN DỰ BÁO MỨC NƯỚC VÀ SÓNG BIỂN**

(Lúc 13 giờ – ngày 25/11/2020)

Tỉnh/ TP	Huyện	Mức nước tổng cộng dự báo trong 48 giờ (cm)								
		25/11		26/11				27/11		
		13h	19h	1h	7h	13h	19h	1h	7h	13h
Quảng Ninh	Đầm Hà	28	71	-20	-41	20	32	-9	-13	33
	Cửa Ông	26	77	-17	-32	18	38	-12	-1	29
TP. Hải Phòng	Hòn Dấu	17	78	-21	-23	8	46	-17	13	15
	Bạch Long Vĩ	21	62	-22	-27	11	33	-13	6	14
Thái Bình	Thái Thụy	14	76	-22	-16	5	48	-20	20	11
Nam Định	Hải Hậu	10	74	-18	-6	0	49	-18	29	5
Ninh Bình	Kim Sơn	7	74	-20	-2	-1	51	-20	33	6
Thanh Hóa	Quảng Xương	4	73	-16	3	-1	52	-18	37	7
Nghệ An	Diễn Châu	2	65	-8	6	2	49	-10	41	9
	Hòn Ngư	5	61	-6	5	3	45	-8	38	9
Hà Tĩnh	Thạch Hà	12	50	2	0	7	38	-2	32	12
Quảng Bình	Quảng Trạch	15	27	13	-5	9	24	7	18	10
	Quảng Ninh	16	16	16	-2	10	17	11	19	9
Quảng Trị	Gio Linh	16	7	20	1	12	11	14	20	8
	Cồn Cỏ	18	6	18	1	12	9	13	18	7
Thừa Thiên Huế	Hương Trà	14	-6	21	5	12	2	18	17	8
	Phú Lộc	11	-16	24	7	12	-6	22	15	6
TP. Đà Nẵng	Sơn Trà	12	-22	26	8	14	-11	27	14	8
	Hoàng Sa	10	-34	15	2	4	-27	19	-4	-7
Quảng Nam	Tam Kỳ	13	-25	28	12	12	-13	29	11	3
	Cù Lao Chàm	12	-24	26	10	11	-15	27	10	3
Quảng Ngãi	TP. Quảng Ngãi	15	-30	26	10	11	-16	29	8	3
	Lý Sơn	12	-30	22	8	8	-18	26	5	0
Bình Định	Phú Mỹ	17	-30	23	7	11	-18	25	2	-3
	Quy Nhơn	12	-33	20	7	12	-21	21	-3	-3
Phú Yên	TP. Tuy Hòa	10	-39	14	2	5	-25	17	-5	-8
Khánh Hòa	TP. Nha Trang	15	-32	22	10	9	-22	21	3	-7
	Trường Sa	12	-27	13	15	2	-16	17	10	-12
Ninh Thuận	TP. PR-Tháp Chàm	14	-36	19	11	4	-21	18	5	-14
Bình Thuận	TP. Phan Thiết	9	-12	1	57	-15	17	-8	57	-42
	Phú Quý	11	-29	15	23	0	-13	15	17	-17
Bà Rịa Vũng Tàu	Vũng Tàu	-32	40	-58	126	-55	68	-56	123	-81
	Côn Đảo	-18	21	-48	109	-44	41	-42	103	-68
TPHCM	Cần Giờ	-35	48	-64	132	-58	75	-61	131	-80
Tiền Giang	Gò Công Tây	-33	51	-64	135	-57	80	-60	136	-82
Bến Tre	Ba Tri	-26	59	-54	144	-49	85	-46	143	-80
Trà Vinh	Duyên Hải	-30	51	-60	141	-57	72	-52	134	-83
Sóc Trăng	Tân Phú	-25	48	-60	133	-48	60	-45	121	-67
Bạc Liêu	TP. Bạc Liêu	-2	34	-51	110	-16	33	-25	94	-27
Cà Mau	Năm Căn	19	14	-36	83	7	9	-12	71	1
	Trần Văn Thời	29	16	-20	40	6	12	-15	47	4
Kiên Giang	Rạch Giá	28	23	-7	8	2	14	-15	18	-5
	Phú Quốc	29	28	5	11	18	17	1	16	26
	Thổ Chu	28	23	11	19	17	14	8	24	25

Vùng Biển	Độ cao sóng biển dự báo trong 48 giờ		
	Độ cao sóng lớn nhất (m)	Hướng thịnh hành	Ghi chú
Bắc vịnh Bắc Bộ	0.3 - 1.5	Đông , Đông Bắc	
Nam vịnh Bắc Bộ	0.7 - 2.0	Đông	Cảnh báo
Quảng Trị đến Quảng Ngãi	1.8 - 2.5	Đông Bắc, Đông	Cảnh báo
Bình Định đến Ninh Thuận	2.2 - 2.5	Đông Bắc	Cảnh báo
Bình Thuận đến Cà Mau	0.3 - 2.6	Đông Bắc	Cảnh báo
Cà Mau đến Kiên Giang	0.3 - 1.8	Đông, Đông Bắc	
Quần đảo Hoàng Sa	2.5 - 2.8	Đông Bắc	Cảnh báo
Quần đảo Trường Sa	1.9 - 2.3	Đông Bắc	Cảnh báo
Bắc Biển Đông	1.9 - 3.6	Đông Bắc, Đông	Cảnh báo
Giữa Biển Đông	1.0 - 2.8	Đông Bắc	Cảnh báo
Nam Biển Đông	1.2 - 2.4	Đông Bắc	Cảnh báo

**Tin phát lúc: 13 giờ 00**

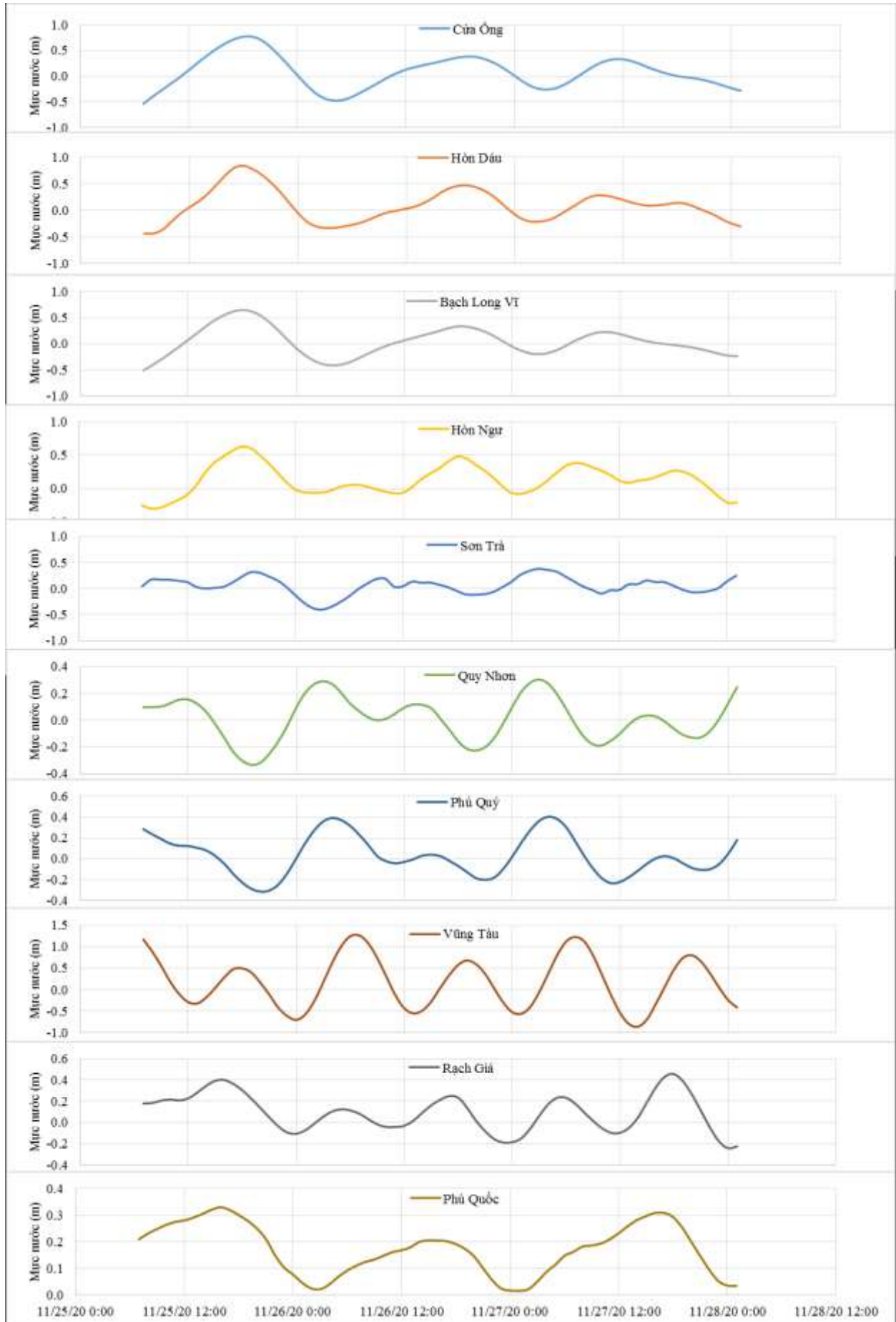
Thời điểm phát tin dự báo tiếp theo: 13 giờ 00 ngày 26/11/2020

Người xây dựng bản tin: Lê Đức Quyền

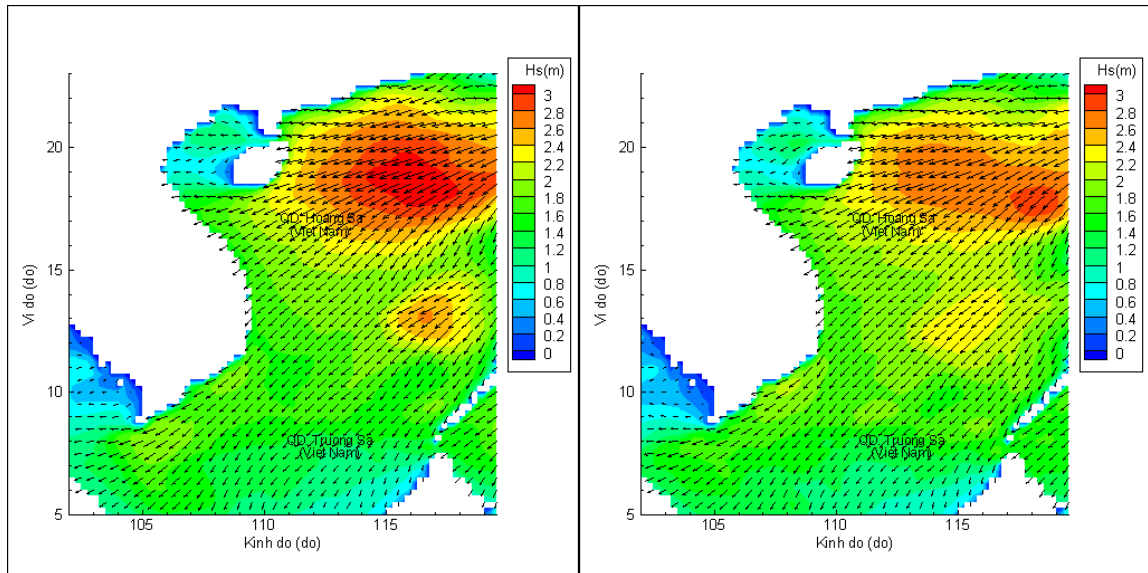
Người soát bản tin: Lê Quốc Huy

## Biến trình mực nước tổng cộng tại 10 trạm Hải văn

(Cửa Ông, Hòn Dấu, Bạch Long Vĩ, Hòn Ngư, Sơn Trà, Quy Nhơn, Phú Quý, Vũng Tàu, Rạch Giá, Phú Quốc)

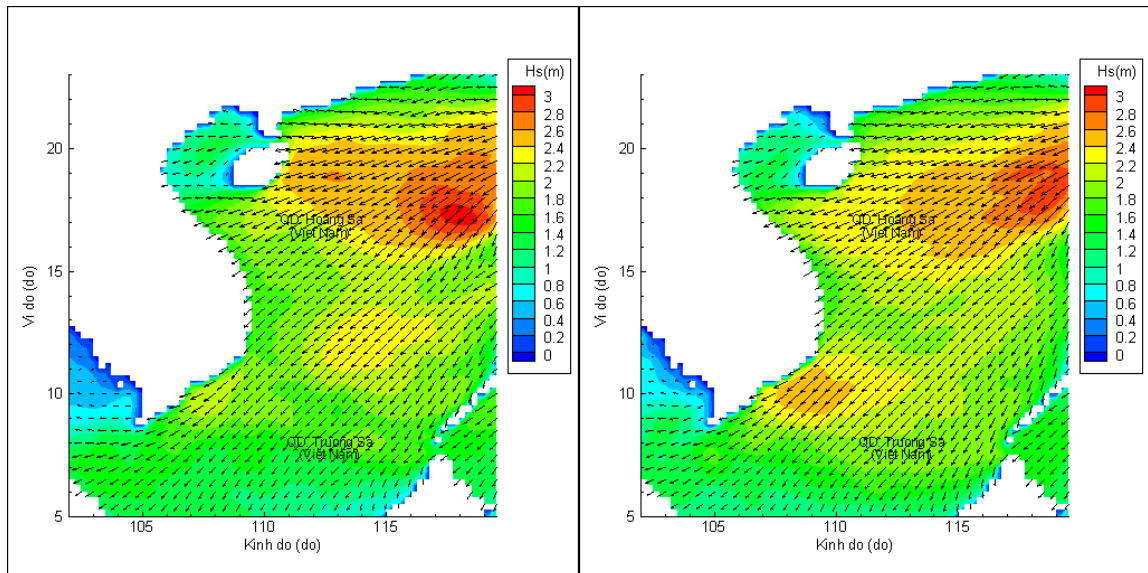


# Phân bố độ cao sóng ven bờ và ngoài khơi biển Việt Nam



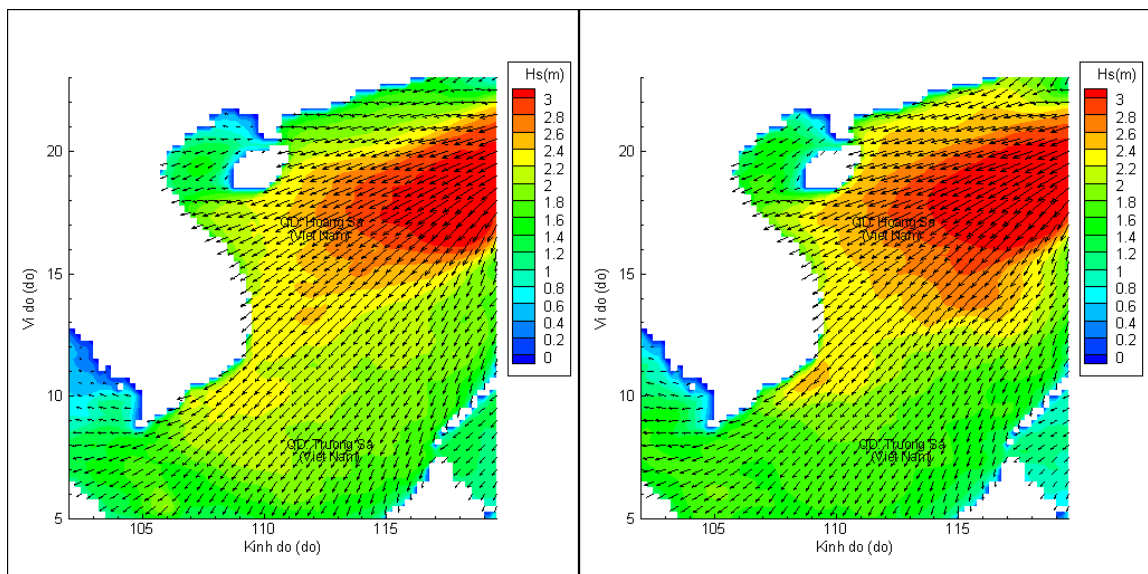
Lúc 13h ngày 25/11/2020

Lúc 19h ngày 25/11/2020



Lúc 01h ngày 26/11/2020

Lúc 13h ngày 26/11/2020



Lúc 01h ngày 27/11/2020

Lúc 13h ngày 27/11/2020