

BẢN TIN DỰ BÁO NƯỚC DÂNG VÀ SÓNG TRONG BÃO SỐ 13

(Lúc 01 giờ – ngày 13/11/2020)

Bảng giá trị nước dâng lớn nhất tại một số điểm ven biển trong Bão số 13

Tỉnh	Địa danh	ND lớn nhất		
		Giá trị (cm)	Giờ (h)	Ngày/tháng
Ninh Bình	Kim Sơn	59	15	15/11
Thanh Hóa	Quảng Xương	68	14	15/11
Nghệ An	Diễn Châu	80	13	15/11
	Hòn Ngư	75	12	15/11
Hà Tĩnh	Thạch Hà	73	9	15/11
Quảng Bình	Quảng Trạch	59	3	15/11
	Quảng Ninh	69	2	15/11
Quảng Trị	Gio Linh	67	1	15/11
	Cồn Cỏ	59	1	15/11
Thừa Thiên Huế	Hương Trà	79	22	14/11
	Phú Lộc	72	21	14/11
TP. Đà Nẵng	Liên Chiểu	55	18	14/11
	Sơn Trà	62	18	14/11
	Ngũ Hành Sơn	46	18	14/11
	Hoàng Sa	16	4	14/11
Quảng Nam	Thăng Bình	41	18	14/11
	Tam Kỳ	42	17	14/11
	Cù Lao Chàm	46	18	14/11
Quảng Ngãi	TP. Quảng Ngãi	27	17	14/11
	Lý Sơn	30	16	14/11
Bình Định	Phú Mỹ	22	16	14/11
	Quy Nhơn	23	20	14/11

Vùng Biển	Độ cao sóng biển dự báo trong 48 giờ		
	Độ cao sóng (m)	Hướng thịnh hành	Ghi chú
Khu vực ven bờ			
Bắc vịnh Bắc Bộ	0,3 - 4,0	Đông Bắc, Bắc	Cảnh báo
Nam vịnh Bắc Bộ	2,8 - 7,3	Đông Bắc	Cảnh báo
Quảng Trị đến Quảng Ngãi	4,6 - 9,0	Đông Bắc	Cảnh báo
Bình Định đến Ninh Thuận	4,1 - 6,1	Đông Bắc, Bắc	Cảnh báo
Bình Thuận đến Cà Mau	0,3 - 4,1	Đông Bắc	Cảnh báo
Cà Mau đến Kiên Giang	0,3 - 1,4	Đông Bắc, Đông	
Khu vực ngoài khơi			
Quần đảo Hoàng Sa	7,0 - 8,8	Đông Bắc, Đông	Cảnh báo
Quần đảo Trường Sa	2,8 - 4,3	Bắc	Cảnh báo
Bắc Biển Đông	2,9 - 9,9	Đông Bắc, Đông	Cảnh báo
Giữa Biển Đông	2,1 - 7,6	Bắc, Tây Bắc	Cảnh báo
Nam Biển Đông	1,5 - 4,0	Bắc, Đông Bắc	Cảnh báo

Tin phát lúc: 01 giờ 00

Thời điểm phát tin dự báo tiếp theo: 07 giờ 00 ngày 13/11/2020

Người xây dựng bản tin: Lê Đức Quyền

Người soát bản tin: Lê Quốc Huy

Nhận định:

Hồi 01h ngày 13/11/2020, bão Vamco có vị trí tâm ở vào khoảng 15,2 độ Vĩ Bắc, 116,2 độ Kinh Đông cách Quần đảo Hoàng Sa khoảng 460km về phía Đông Đông Nam. Trong 24h tới, bão tiếp tục di chuyển theo hướng Tây.

Sóng:

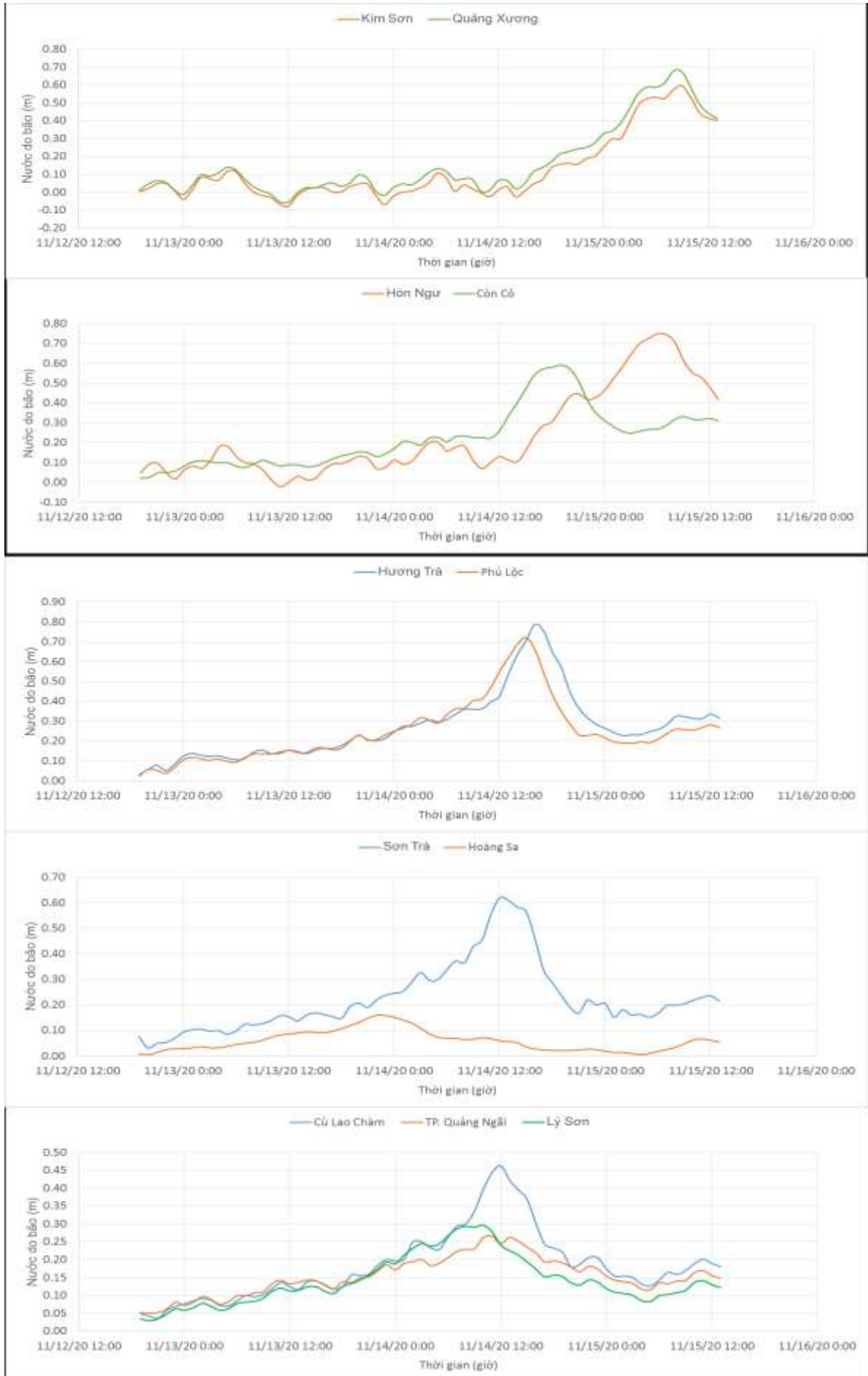
Khu vực ven biển: Do ảnh hưởng của bão Vamco trên Biển Đông và gió mùa, khu vực ven biển từ Quảng Trị đến Ninh Thuận có độ cao sóng dao động từ 6,1 - 9,0 m. Khu vực vịnh Bắc Bộ và khu vực Bình Thuận đến Cà Mau độ cao sóng từ 4,0 - 7,3 m.

Khu vực ngoài khơi: Khu vực Quần đảo Hoàng Sa, Bắc và Giữa Biển Đông độ cao sóng lớn, có thể lên đến từ 7,6 – 9,9 m. Khu vực Quần đảo Trường Sa và Nam Biển Đông độ cao sóng trên 4,0m.

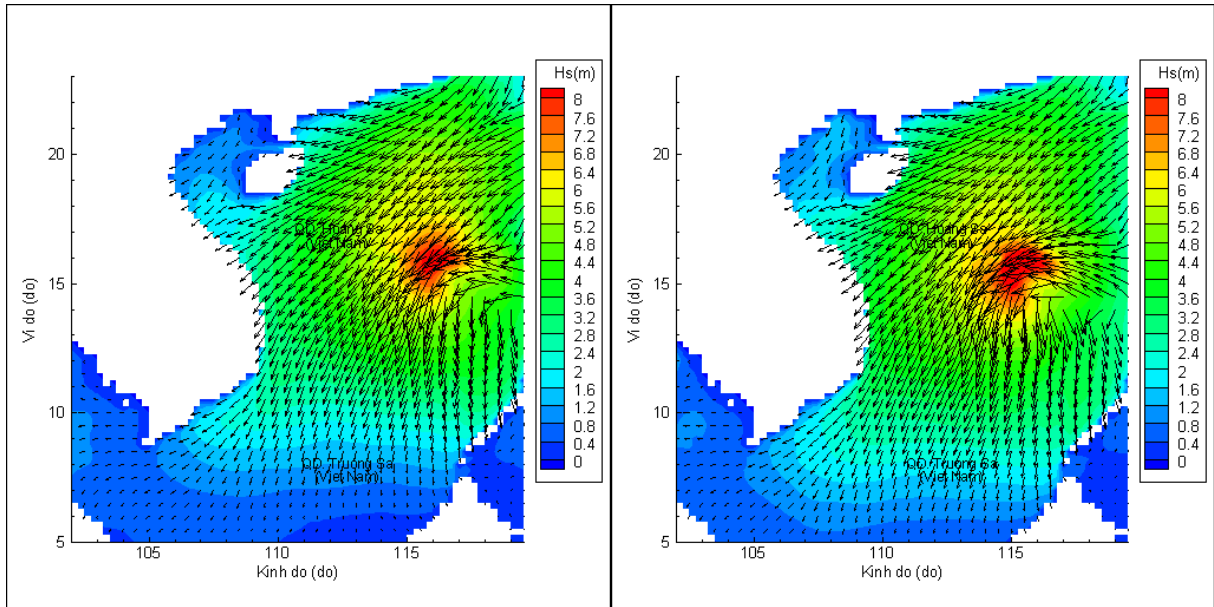
Nước dâng:

Mực nước dâng lớn nhất khoảng 80,0cm tại khu vực Diễn Châu – Nghệ An khoảng 9h – 15h ngày 15/11. Các khu vực ven biển kéo dài từ Thanh Hóa – Quảng Nam mực nước dâng lớn nhất dao động từ 41,0 - 80,0cm.

Biến trình nước dâng tại các vị trí ảnh hưởng từ Bão số 13

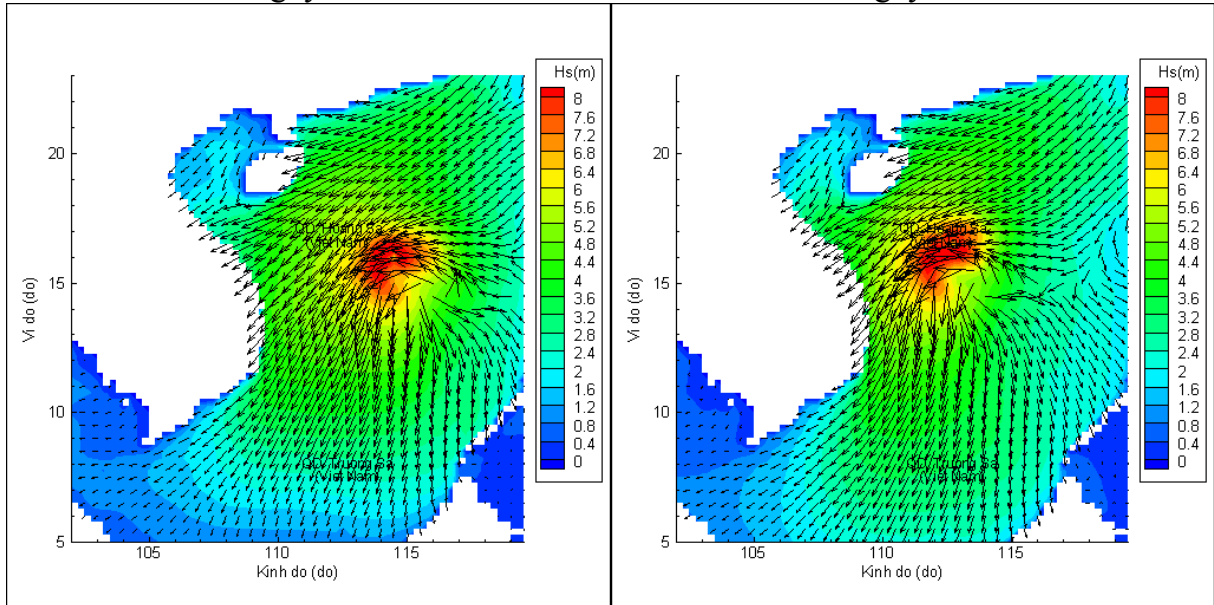


Phân bố độ cao sóng ven bờ và ngoài khơi biển Việt Nam



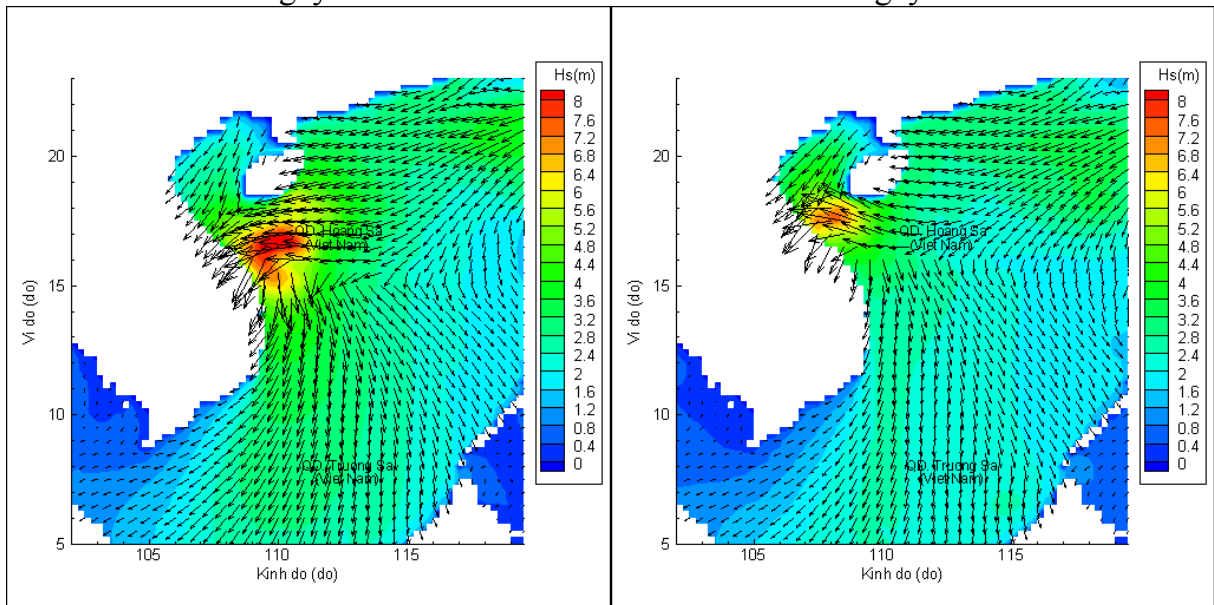
Lúc 01h ngày 13/11/2020

Lúc 07h ngày 13/11/2020



Lúc 013h ngày 13/11/2020

Lúc 01h ngày 14/11/2020



Lúc 13h ngày 14/11/2020

Lúc 01h ngày 15/11/2020