

### BẢN TIN DỰ BÁO NƯỚC DÂNG VÀ SÓNG TRONG BÃO SỐ 13

(Lúc 07 giờ – ngày 12/11/2020)

Bảng giá trị nước dâng lớn nhất tại một số điểm ven biển trong Bão số 13

Tỉnh	Địa danh	ND lớn nhất		
		Giá trị (cm)	Giờ (h)	Ngày/tháng
Ninh Bình	Kim Sơn	38	1	15/11
Thanh Hóa	Quảng Xương	44	1	15/11
Nghệ An	Diễn Châu	57	1	15/11
	Hòn Ngư	62	1	15/11
Hà Tĩnh	Thạch Hà	72	1	15/11
Quảng Bình	Quảng Trạch	64	0	15/11
	Quảng Ninh	67	22	14/11
Quảng Trị	Gio Linh	72	20	14/11
	Cồn Cỏ	64	20	14/11
Thừa Thiên Huế	Hương Trà	76	17	14/11
	Phú Lộc	80	17	14/11
TP. Đà Nẵng	Liên Chiểu	65	13	14/11
	Sơn Trà	70	13	14/11
	Ngũ Hành Sơn	51	13	14/11
	Hoàng Sa	14	17	13/11
Quảng Nam	Thăng Bình	49	13	14/11
	Tam Kỳ	51	13	14/11
	Cù Lao Chàm	51	13	14/11
Quảng Ngãi	TP. Quảng Ngãi	29	12	14/11
	Lý Sơn	36	9	14/11
Bình Định	Phú Mỹ	24	8	14/11
	Quy Nhơn	22	17	14/11

Vùng Biển	Độ cao sóng biển dự báo trong 48 giờ		
	Độ cao sóng (m)	Hướng thịnh hành	Ghi chú
<b>Khu vực ven bờ</b>			
Bắc vịnh Bắc Bộ	0.3 - 3.0	Đông Bắc	Cảnh báo
Nam vịnh Bắc Bộ	2.1 - 4.8	Đông Bắc	Cảnh báo
Quảng Trị đến Quảng Ngãi	4.6 - 8.5	Đông Bắc	Cảnh báo
Bình Định đến Ninh Thuận	3.8 - 6.2	Đông Bắc	Cảnh báo
Bình Thuận đến Cà Mau	0.3 - 3.8	Đông Bắc	Cảnh báo
Cà Mau đến Kiên Giang	0.3 - 1.4	Đông, Đông Bắc	
<b>Khu vực ngoài khơi</b>			
Quần đảo Hoàng Sa	7.2 - 9.1	Đông Bắc, Đông	Cảnh báo
Quần đảo Trường Sa	2.8 - 3.5	Bắc, Đông Bắc	Cảnh báo
Bắc Biển Đông	4.0 - 9.5	Đông Bắc, Đông	Cảnh báo
Giữa Biển Đông	2.2 - 8.5	Bắc, Đông Bắc	Cảnh báo
Nam Biển Đông	1.2 - 3.4	Bắc, Đông Bắc	Cảnh báo

**Tin phát lúc: 07 giờ 00**

Thời điểm phát tin dự báo tiếp theo: 13 giờ 00 ngày 12/11/2020

Người xây dựng bản tin: Đặng Linh Chi

Người soát bản tin: Lê Quốc Huy

**Nhận định:**

Hồi 07h ngày 12/11/2020, bão Vamco có vị trí tâm ở vào khoảng 15,2 độ Vĩ Bắc, 120,0 độ Kinh Đông cách Quần đảo Hoàng Sa khoảng 690km về phía Đông Đông Nam. Trong 24h tới, bão di chuyển theo hướng Tây-Tây Tây Bắc, mỗi giờ đi được khoảng 20-25km.

**Sóng:**

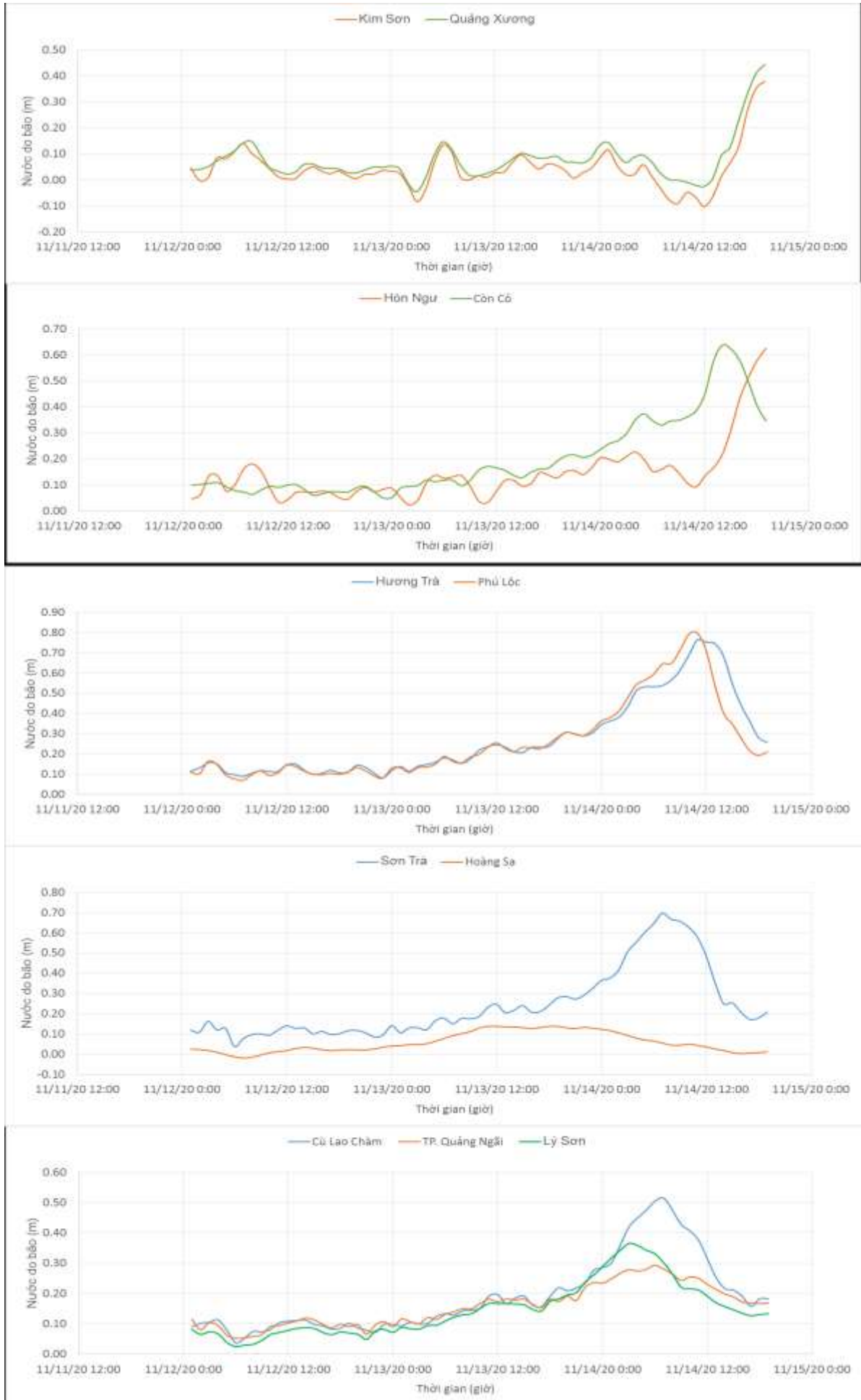
*Khu vực ven biển:* Do ảnh hưởng của bão Vamco gần Biển Đông và gió mùa trong 48h tới, khu vực ven biển từ Quảng Trị đến Ninh Thuận có độ cao sóng dao động từ 6,2 - 8,5 m. Khu vực vịnh Bắc Bộ và khu vực Bình Thuận đến Cà Mau độ cao sóng từ 3,0 - 3,8 m. Khu vực Cà Mau đến Kiên Giang có độ cao sóng từ 0,3 - 1,4m.

*Khu vực ngoài khơi:* Khu vực Quần đảo Hoàng Sa, Bắc và Giữa Biển Đông độ cao sóng lớn, có thể lên đến 8,5 – 9,5 m. Khu vực Quần đảo Trường Sa và Nam Biển Đông độ cao sóng từ 3,0 - 3,5m.

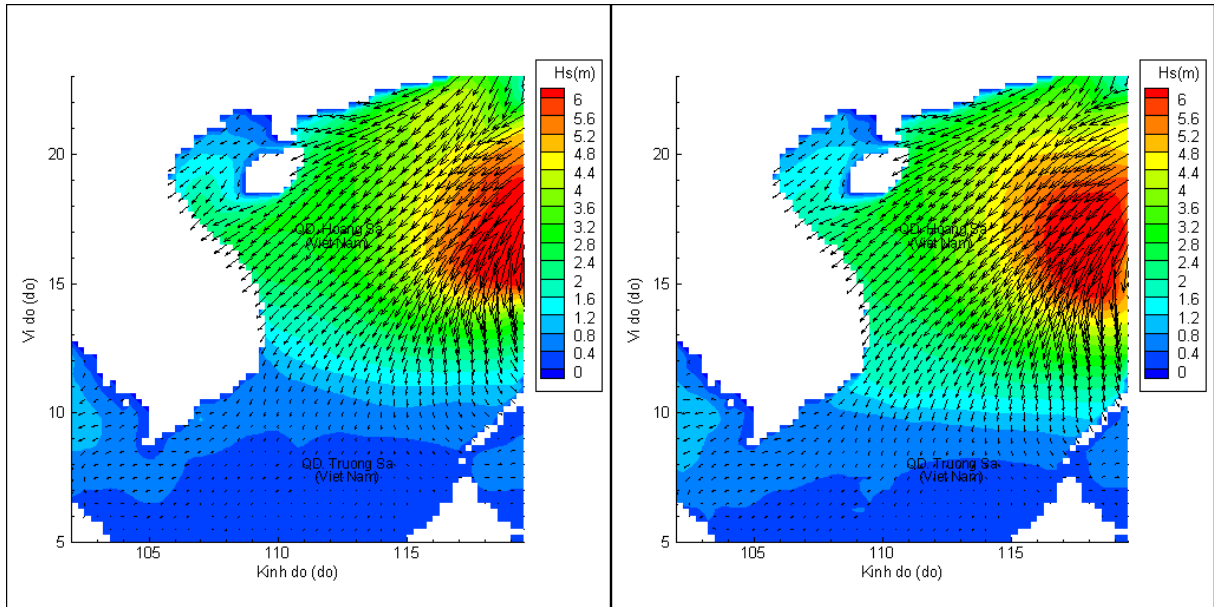
**Nước dâng:**

- Mực nước dâng lớn nhất khoảng 80,0cm tại khu vực ven biển Phú Lộc – Thừa Thiên Huế khoảng 16h – 18h ngày 14/11. Các khu vực ven biển kéo dài từ Nghệ An – Quảng Nam mực nước dâng lớn nhất dao động từ 50,0 - 80,0cm.

## Biến trình nước dâng tại các vị trí ảnh hưởng từ Bão số 13

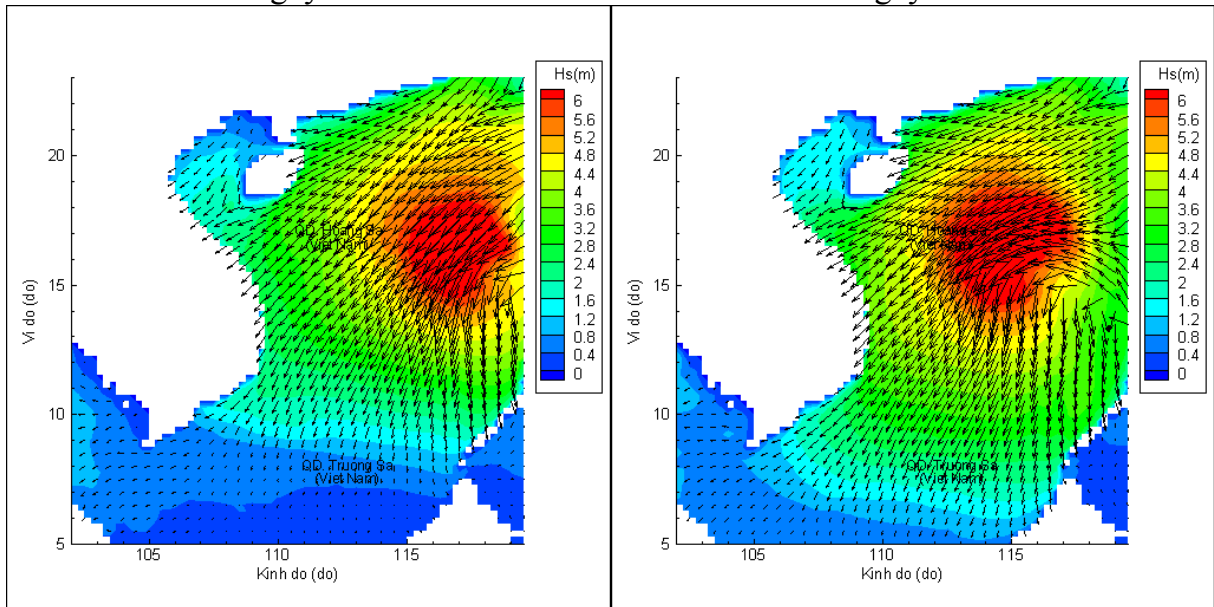


# Phân bố độ cao sóng ven bờ và ngoài khơi biển Việt Nam



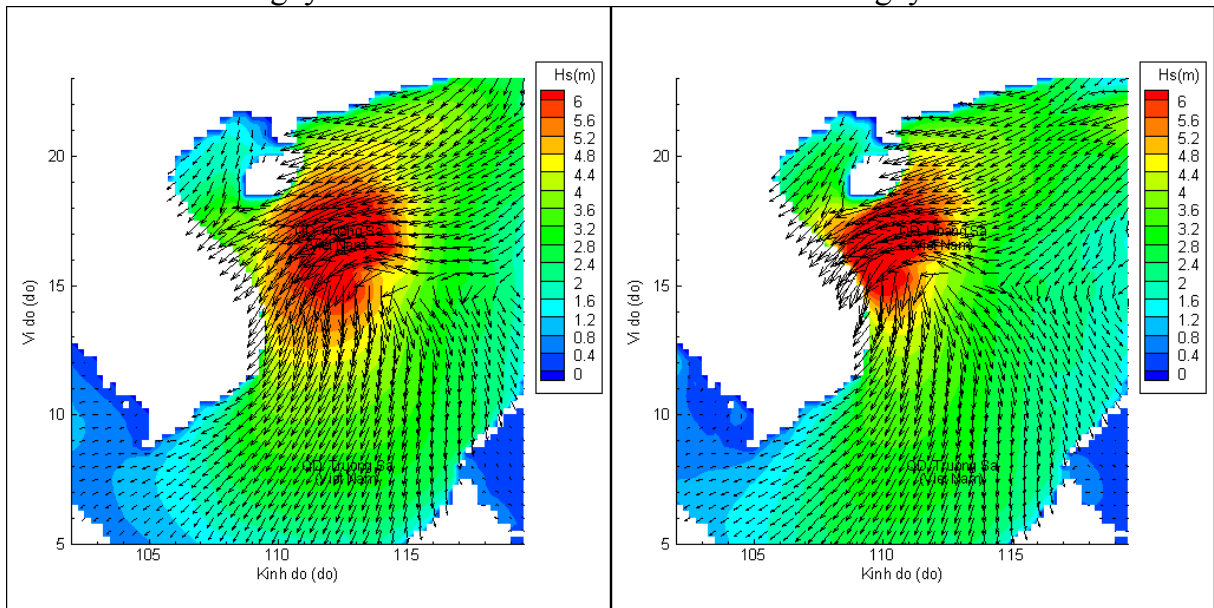
Lúc 07h ngày 12/11/2020

Lúc 13h ngày 12/11/2020



Lúc 19h ngày 12/11/2020

Lúc 07h ngày 13/11/2020



Lúc 19h ngày 13/11/2020

Lúc 07h ngày 14/11/2020