

**BẢN TIN CẢNH BÁO SÓNG TRONG BÃO VAMCO GẦN BIỂN ĐÔNG**

(Lúc 07 giờ – ngày 12/11/2020)

| Vùng Biển                 | Độ cao sóng biển dự báo trong 48 giờ |                  |          |
|---------------------------|--------------------------------------|------------------|----------|
|                           | Độ cao sóng (m)                      | Hướng thịnh hành | Ghi chú  |
| <b>Khu vực ven bờ</b>     |                                      |                  |          |
| Bắc vịnh Bắc Bộ           | 0.3 - 3.0                            | Đông Bắc         | Cảnh báo |
| Nam vịnh Bắc Bộ           | 2.1 - 4.8                            | Đông Bắc         | Cảnh báo |
| Quảng Trị đến Quảng Ngãi  | 4.6 - 8.5                            | Đông Bắc         | Cảnh báo |
| Bình Định đến Ninh Thuận  | 3.8 - 6.2                            | Đông Bắc         | Cảnh báo |
| Bình Thuận đến Cà Mau     | 0.3 - 3.8                            | Đông Bắc         | Cảnh báo |
| Cà Mau đến Kiên Giang     | 0.3 - 1.4                            | Đông, Đông Bắc   |          |
| <b>Khu vực ngoài khơi</b> |                                      |                  |          |
| Quần đảo Hoàng Sa         | 7.2 - 9.1                            | Đông Bắc, Đông   | Cảnh báo |
| Quần đảo Trường Sa        | 2.8 - 3.5                            | Bắc, Đông Bắc    | Cảnh báo |
| Bắc Biển Đông             | 4.0 - 9.5                            | Đông Bắc, Đông   | Cảnh báo |
| Giữa Biển Đông            | 2.2 - 8.5                            | Bắc, Đông Bắc    | Cảnh báo |
| Nam Biển Đông             | 1.2 - 3.4                            | Bắc, Đông Bắc    | Cảnh báo |

**Tin phát lúc: 07 giờ 00**

Thời điểm phát tin dự báo tiếp theo: 13 giờ 00 ngày 12/11/2020

Người xây dựng bản tin: Đặng Linh Chi

Người soát bản tin: Lê Quốc Huy

**Nhận định:**

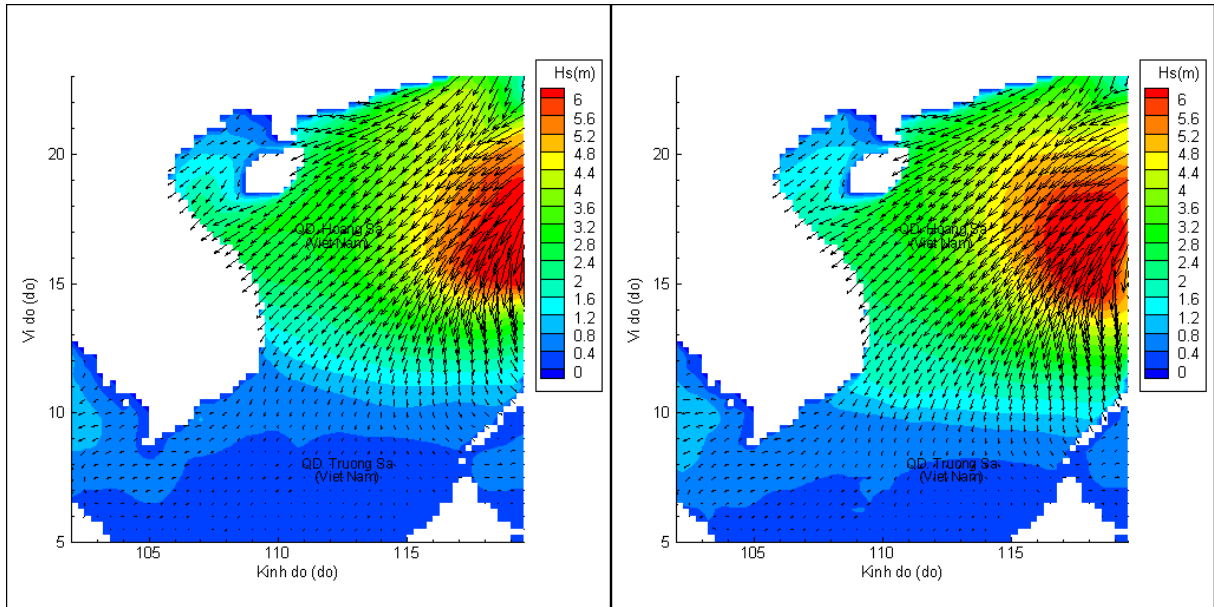
Hồi 07h ngày 12/11/2020, bão Vamco có vị trí tâm ở vào khoảng 15,2 độ Vĩ Bắc, 120,0 độ Kinh Đông nằm trên đảo Lu-dông (Phi-líp-pin) . Trong 24h tới, bão di chuyển theo hướng Tây-Tây Tây Bắc, mỗi giờ đi được khoảng 20-25km và đi vào Biển Đông.

**Sóng:**

*Khu vực ven biển:* Do ảnh hưởng của bão Vamco gần Biển Đông và gió mùa trong 48h tới, khu vực ven biển từ Quảng Trị đến Ninh Thuận có độ cao sóng dao động từ 6,2 - 8,5 m. Khu vực vịnh Bắc Bộ và khu vực Bình Thuận đến Cà Mau độ cao sóng từ 3,0 - 3,8 m. Khu vực Cà Mau đến Kiên Giang có độ cao sóng từ 0,3 - 1,4m.

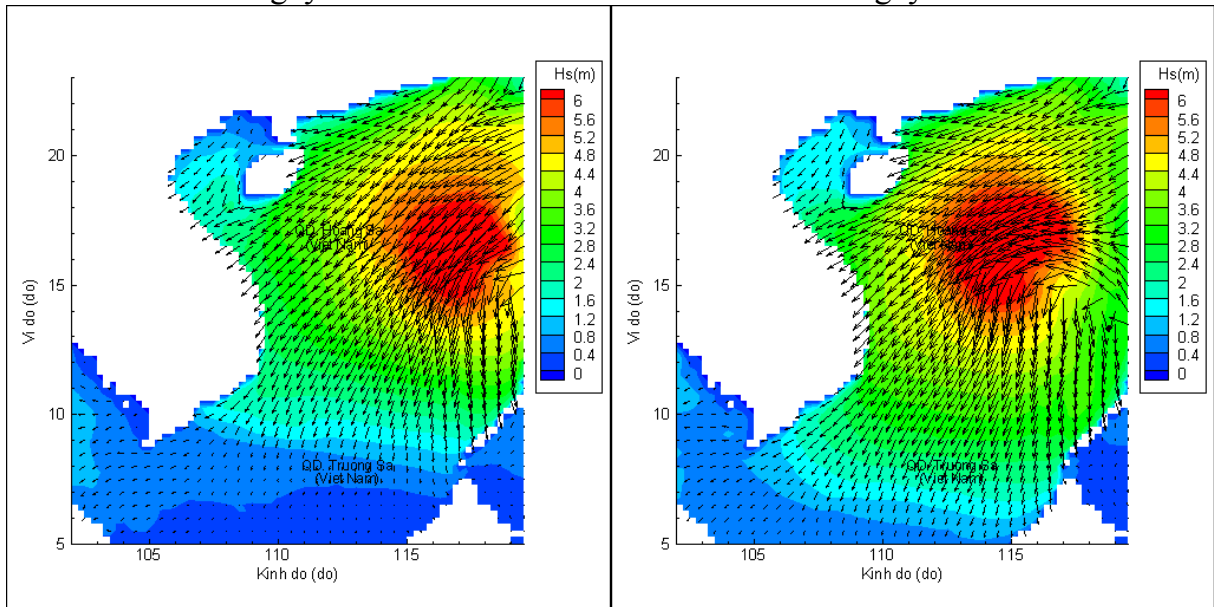
*Khu vực ngoài khơi:* Khu vực Quần đảo Hoàng Sa, Bắc và Giữa Biển Đông độ cao sóng lớn, có thể lên đến 8,5 – 9,5 m. Khu vực Quần đảo Trường Sa và Nam Biển Đông độ cao sóng từ 3,0 - 3,5m.

# Phân bố độ cao sóng ven bờ và ngoài khơi biển Việt Nam



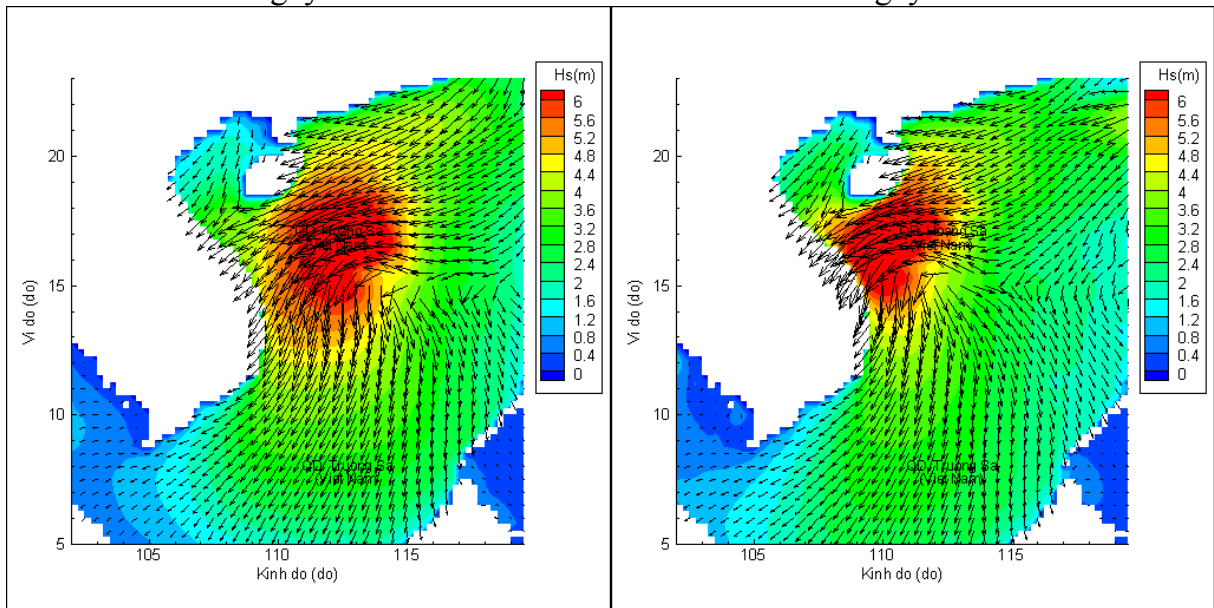
Lúc 07h ngày 12/11/2020

Lúc 13h ngày 12/11/2020



Lúc 19h ngày 12/11/2020

Lúc 07h ngày 13/11/2020



Lúc 19h ngày 13/11/2020

Lúc 07h ngày 14/11/2020