

BẢN TIN CẢNH BÁO SÓNG TRONG BÃO VAMCO GẦN BIỂN ĐÔNG

(Lúc 19 giờ – ngày 11/11/2020)

Vùng Biển	Độ cao sóng biển dự báo trong 48 giờ		
	Độ cao sóng (m)	Hướng thịnh hành	Ghi chú
Khu vực ven bờ			
Bắc vịnh Bắc Bộ	0.3 - 2.5	Đông Bắc	Cảnh báo
Nam vịnh Bắc Bộ	1.6 - 3.7	Đông Bắc	Cảnh báo
Quảng Trị đến Quảng Ngãi	4.2 - 5.5	Đông Bắc	Cảnh báo
Bình Định đến Ninh Thuận	4.1 - 5.1	Đông Bắc	Cảnh báo
Bình Thuận đến Cà Mau	0.3 - 4.2	Đông Bắc	Cảnh báo
Cà Mau đến Kiên Giang	0.3 - 1.4	Đông Bắc, Đông	
Khu vực ngoài khơi			
Quần đảo Hoàng Sa	7.2 - 8.2	Đông Bắc	Cảnh báo
Quần đảo Trường Sa	3.0 - 4.0	Bắc, Đông Bắc	Cảnh báo
Bắc Biển Đông	4.1 - 9.6	Đông Bắc	Cảnh báo
Giữa Biển Đông	2.4 - 8.6	Bắc, Đông Bắc	Cảnh báo
Nam Biển Đông	1.1 - 3.0	Bắc	Cảnh báo

Tin phát lúc: 19 giờ 00

Thời điểm phát tin dự báo tiếp theo: 01 giờ 00 ngày 12/11/2020

Người xây dựng bản tin: Đặng Linh Chi

Người soát bản tin: Lê Quốc Huy

Nhận định:

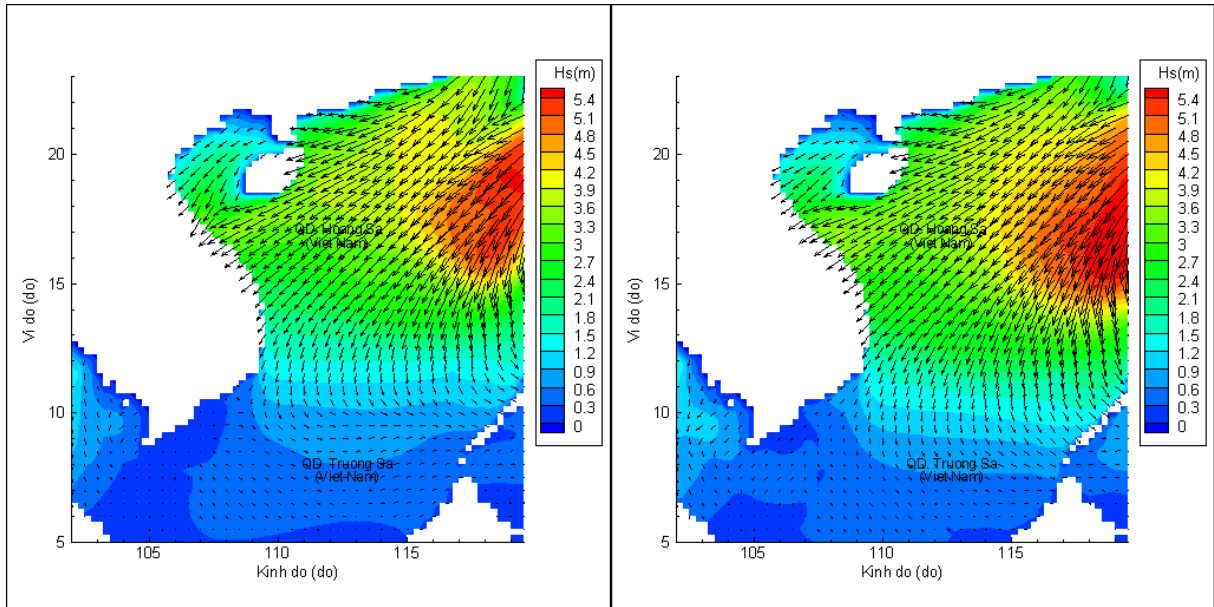
Hồi 19h ngày 11/11/2020, bão Vamco có vị trí tâm ở vào khoảng 14,8 độ Vĩ Bắc, 122,6 độ Kinh Đông cách phía Nam đảo Lu-dông (Phi-líp-pin) khoảng 240 km về phía Đông Đông Nam. Trong 12h tới, bão di chuyển theo hướng Tây, mỗi giờ đi được khoảng 20-25km.

Sóng:

Khu vực ven biển: Do ảnh hưởng của bão Vamco gần Biển Đông và gió mùa, khu vực Bắc vịnh Bắc Bộ và khu vực Bình Thuận đến Cà Mau độ cao sóng từ 1,4 - 2,5 m. Khu vực ven biển từ Quảng Trị đến Ninh Thuận và Nam vịnh Bắc Bộ có độ cao sóng dao động từ 3,7 - 5,5 m.

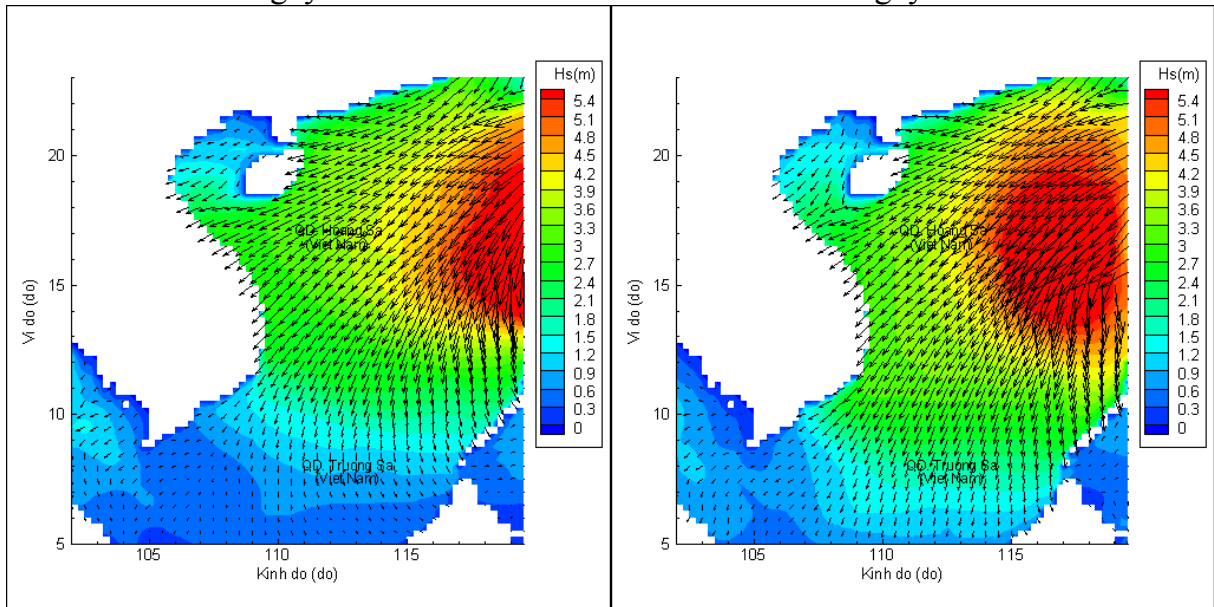
Khu vực ngoài khơi: Khu vực Quần đảo Hoàng Sa, Bắc và Giữa Biển Đông độ cao sóng có thể lên đến 8,5 – 9,6 m. Khu vực Quần đảo Trường Sa và Nam Biển Đông độ cao sóng từ 3,0 - 4,0m

Phân bố độ cao sóng ven bờ và ngoài khơi biển Việt Nam



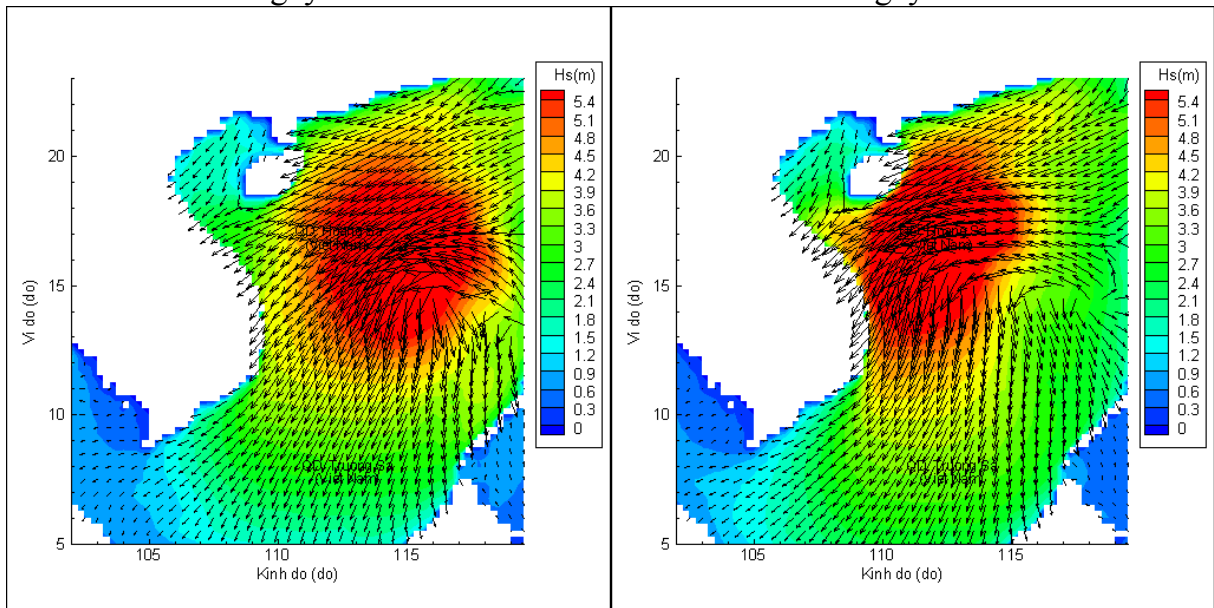
Lúc 19h ngày 11/11/2020

Lúc 01h ngày 12/11/2020



Lúc 07h ngày 12/11/2020

Lúc 19h ngày 12/11/2020



Lúc 07h ngày 13/11/2020

Lúc 19h ngày 13/11/2020