

BẢN TIN CẢNH BÁO SÓNG TRONG BÃO VAMCO GẦN BIỂN ĐÔNG

(Lúc 19 giờ – ngày 10/11/2020)

Vùng Biển	Độ cao sóng biển dự báo trong 48 giờ		
	Độ cao sóng (m)	Hướng thịnh hành	Ghi chú
Khu vực ven bờ			
Bắc vịnh Bắc Bộ	0.3 - 2.3	Đông Bắc	Cảnh báo
Nam vịnh Bắc Bộ	1.6 - 3.7	Đông Bắc	Cảnh báo
Quảng Trị đến Quảng Ngãi	2.6 - 4.5	Đông Bắc	Cảnh báo
Bình Định đến Ninh Thuận	2.8 - 3.7	Đông Bắc	Cảnh báo
Bình Thuận đến Cà Mau	0.3 - 2.7	Đông Bắc, Bắc	Cảnh báo
Cà Mau đến Kiên Giang	0.3 - 1.3	Bắc	
Khu vực ngoài khơi			
Quần đảo Hoàng Sa	3.9 - 4.8	Đông Bắc	Cảnh báo
Quần đảo Trường Sa	1.7 - 4.5	Bắc	Cảnh báo
Bắc Biển Đông	3.6 - 8.8	Đông Bắc	Cảnh báo
Giữa Biển Đông	2.8 - 7.4	Bắc, Đông Bắc	Cảnh báo
Nam Biển Đông	0.8 - 4.1	Bắc	Cảnh báo

Tin phát lúc: 19 giờ 00

Thời điểm phát tin dự báo tiếp theo: 01 giờ 00 ngày 11/11/2020

Người xây dựng bản tin: Trần Văn Mỹ

Người soát bản tin: Lê Quốc Huy

Nhận định:

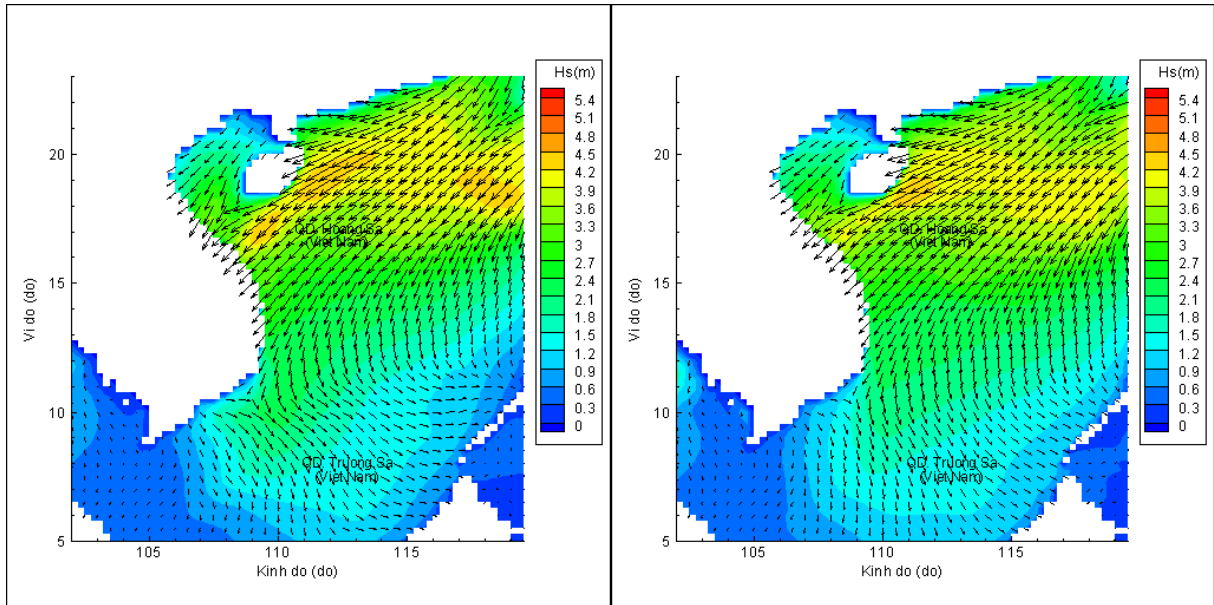
Hồi 19h ngày 10/11/2020, bão Vamco có vị trí tâm ở vào khoảng 14,4 độ Vĩ Bắc, 126,9 độ Kinh Đông cách phía Nam đảo Lu-dông (Phi-líp-pin) khoảng 580 km về phía Đông Đông Nam. Trong 12h tới, bão di chuyển theo hướng Tây Tây Bắc, mỗi giờ đi được khoảng 20km.

Sóng:

Khu vực ven biển: Do ảnh hưởng của bão Vamco gần Biển Đông và gió mùa, khu vực Bắc vịnh Bắc Bộ và khu vực Bình Thuận đến Cà Mau độ cao sóng từ 2,3 - 2,7 m. Khu vực ven biển từ Quảng Trị đến Ninh Thuận và Nam vịnh Bắc Bộ có độ cao sóng dao động từ 3,7 - 4,5 m.

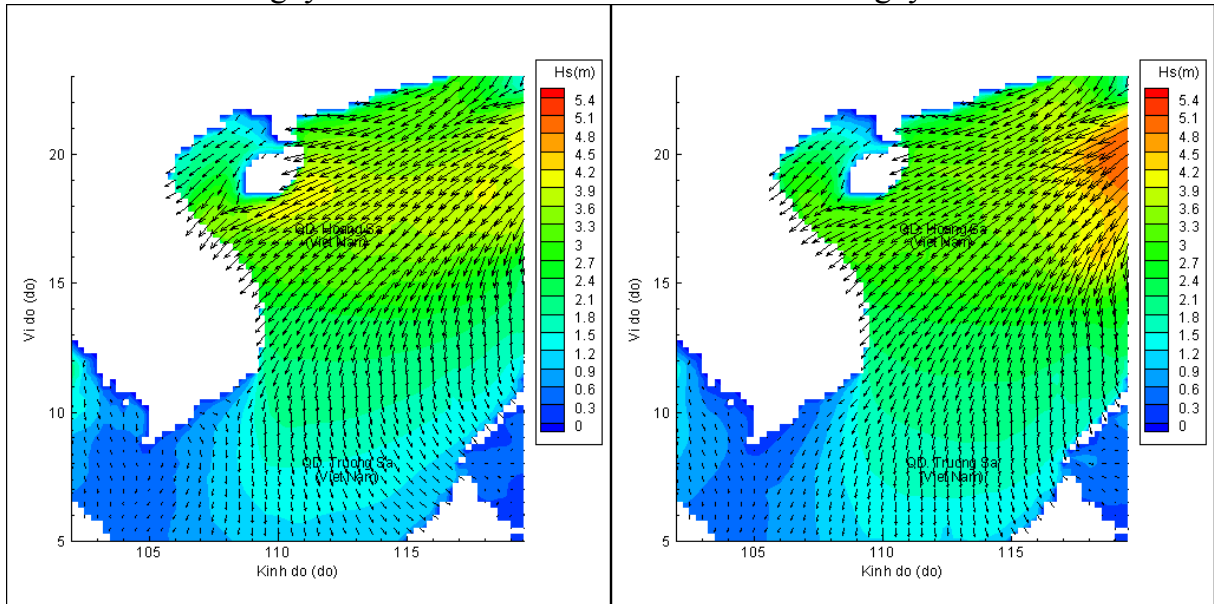
Khu vực ngoài khơi: Khu vực Quần đảo Hoàng Sa, Quần đảo Trường Sa và Nam Biển Đông độ cao sóng dao động từ 4,1 - 4,8 m. Từ ngày 12/11/2020, do ảnh hưởng của bão Vamco, khu vực Bắc và Giữa Biển Đông độ cao sóng có thể lên đến 7,4 - 8,8 m.

Phân bố độ cao sóng ven bờ và ngoài khơi biển Việt Nam



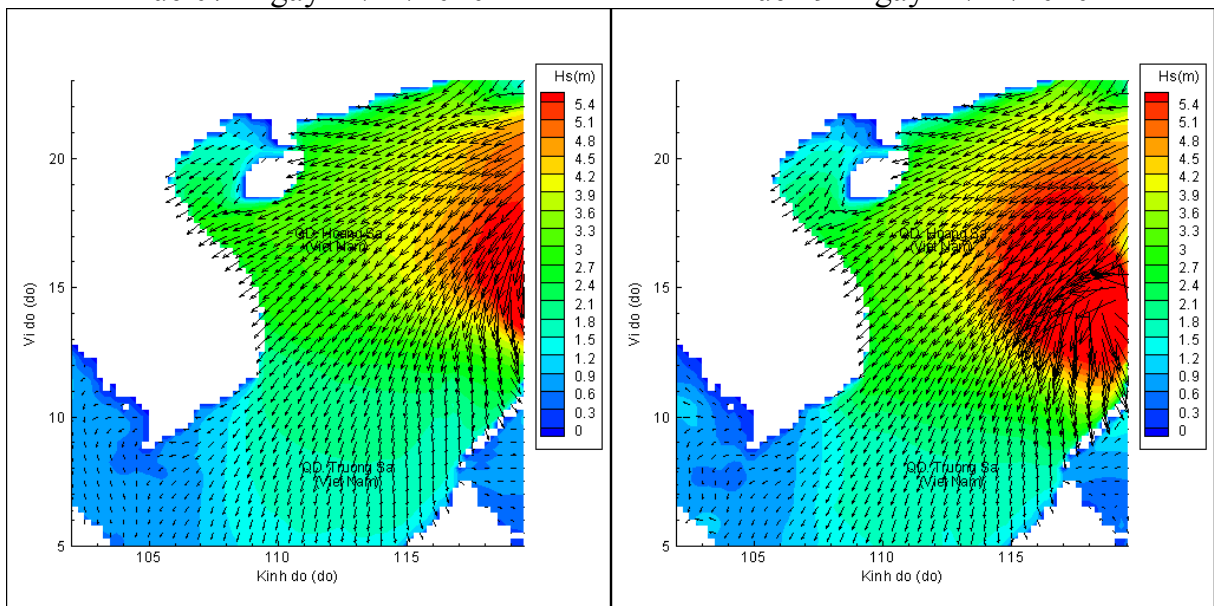
Lúc 19h ngày 10/11/2020

Lúc 01h ngày 11/11/2020



Lúc 07h ngày 11/11/2020

Lúc 19h ngày 11/11/2020



Lúc 07h ngày 12/11/2020

Lúc 19h ngày 12/11/2020