

**BẢN TIN DỰ BÁO NƯỚC DÂNG VÀ SÓNG TRONG ATNĐ
SUY YẾU TỪ BẢO SỐ 12**

(Lúc 13 giờ – ngày 10/11/2020)

Bảng giá trị nước dâng lớn nhất tại một số điểm ven biển

Tỉnh	Địa danh	ND lớn nhất		
		Giá trị (cm)	Giờ (h)	Ngày/ tháng
Quảng Bình	Quảng Trạch	28	12	11/11
	Quảng Ninh	29	12	11/11
Quảng Trị	Gio Linh	31	14	11/11
	Cồn Cỏ	24	14	11/11
Thừa Thiên Huế	Hương Trà	31	6	11/11
	Phú Lộc	29	5	11/11
TP. Đà Nẵng	Liên Chiểu	28	18	10/11
	Sơn Trà	27	18	10/11
	Ngũ Hành Sơn	26	18	10/11
	Hoàng Sa	4	7	13/11
Quảng Nam	Thăng Bình	28	18	10/11
	Tam Kỳ	28	18	10/11
	Cù Lao Chàm	21	18	10/11
Quảng Ngãi	TP. Quảng Ngãi	20	19	11/11
	Lý Sơn	16	17	11/11
Bình Định	Phú Mỹ	17	19	10/11
	Quy Nhơn	16	22	10/11
Phú Yên	Tp. Tuy Hòa	9	7	13/11
Khánh Hòa	Vạn Ninh	16	14	10/11
	TP. Nha Trang	14	14	10/11
	Tp. Cam Ranh	13	7	13/11
	Trường Sa	9	7	13/11
Ninh Thuận	TP. PR-Tháp Chàm	12	14	10/11
Bình Thuận	TP. Phan Thiết	15	20	11/11
	La Gi	16	20	11/11
	Phú Quý	10	7	13/11

Vùng Biển	Độ cao sóng biển dự báo trong 48 giờ		
	Độ cao sóng (m)	Hướng thịnh hành	Ghi chú
Khu vực ven bờ			
Bắc vịnh Bắc Bộ	0.3 - 2.5	Đông Bắc	Cảnh báo
Nam vịnh Bắc Bộ	1.7 - 3.4	Đông Bắc	Cảnh báo
Quảng Trị đến Quảng Ngãi	2.8 - 4.7	Đông Bắc	Cảnh báo
Bình Định đến Ninh Thuận	2.5 - 3.4	Đông Bắc	Cảnh báo
Bình Thuận đến Cà Mau	0.3 - 2.5	Đông Bắc, Bắc	Cảnh báo
Cà Mau đến Kiên Giang	0.3 - 0.8	Bắc, Đông Bắc	
Khu vực ngoài khơi			
Quần đảo Hoàng Sa	3.3 - 3.8	Đông Bắc	Cảnh báo
Quần đảo Trường Sa	1.7 - 3.1	Bắc	Cảnh báo
Bắc Biển Đông	3.3 - 6.8	Đông Bắc	Cảnh báo
Giữa Biển Đông	2.3 - 8.6	Bắc, Đông Bắc	Cảnh báo
Nam Biển Đông	0.8 - 3.0	Bắc	Cảnh báo

Tin phát lúc: 13 giờ 00

Thời điểm phát tin dự báo tiếp theo: 13 giờ 00 ngày 11/11/2020

Người xây dựng bản tin: Nguyễn Hồng Hạnh

Người soát bản tin: Lê Quốc Huy

Nhận định:

Hồi 13h ngày 10/11/2020, bão số 12 đã đi vào đất liền các tỉnh từ Bình Định đến Ninh Thuận và suy yếu thành áp thấp nhiệt đới; vị trí tâm áp thấp nhiệt đới ở vào khoảng 12,0 độ Vĩ Bắc, 108,8 độ Kinh Đông. Trong 6h tới, áp thấp nhiệt đới di chuyển theo hướng Tây Tây Nam, đi sâu vào đất liền.

Sóng:

Khu vực ven biển: Do ảnh hưởng của ATNĐ suy yếu từ bão số 12 và gió mùa, khu vực vịnh Bắc Bộ và khu vực Bình Thuận đến Cà Mau độ cao sóng từ 2,5 - 3,4 m. Khu vực ven biển từ Quảng Trị đến Ninh Thuận có độ cao sóng dao động từ 3,4 - 4,7 m.

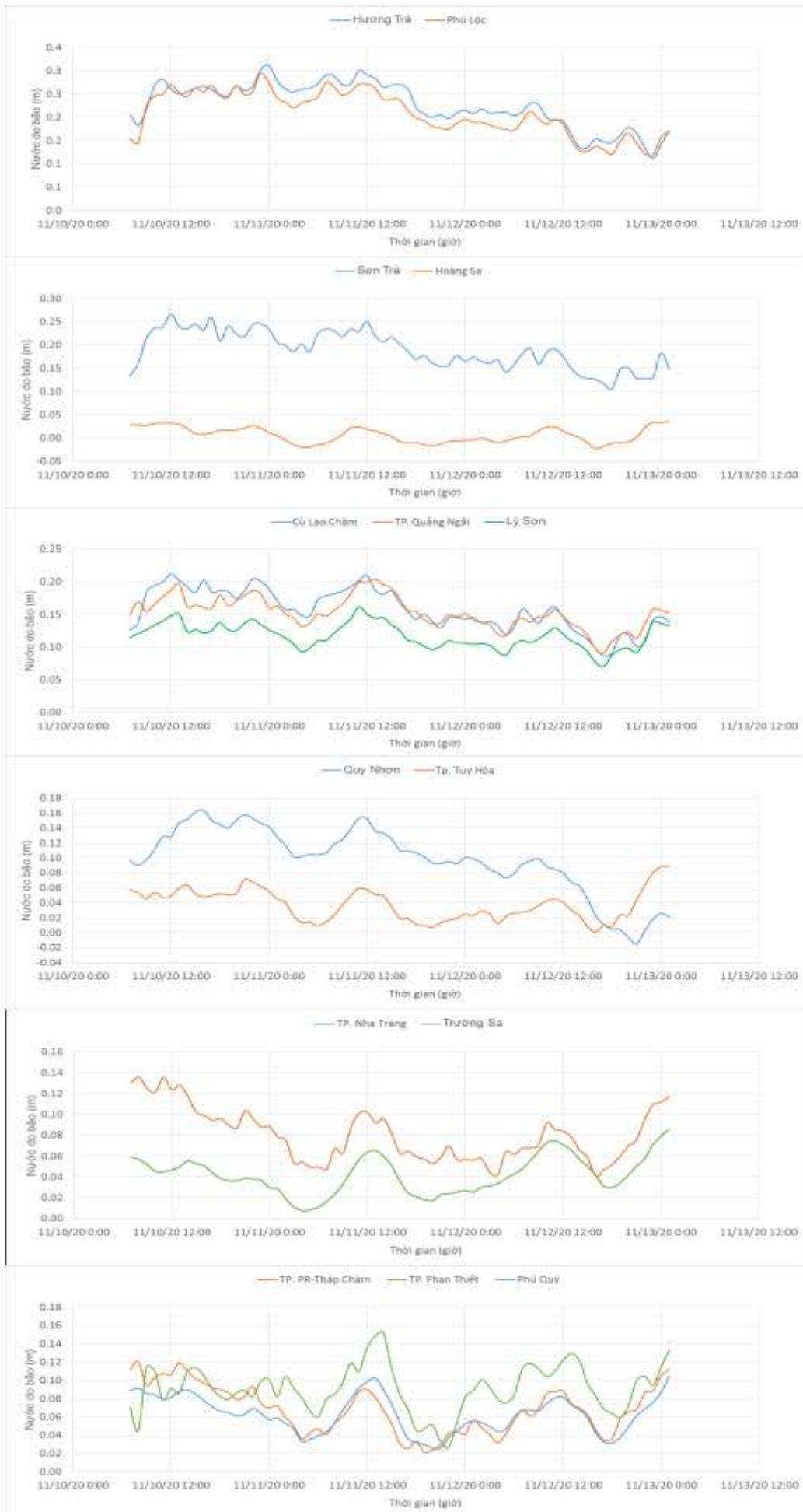
Khu vực ngoài khơi: Khu vực Quần đảo Hoàng Sa, Quần đảo Trường Sa và Nam Biển Đông độ cao sóng dao động từ 3,0 - 3,8 m. Từ ngày 12/11/2020, do ảnh hưởng của bão VAMCO, khu vực Bắc và Giữa Biển Đông độ cao sóng có thể lên đến 6,8 – 8,6 m.

Nước dâng:

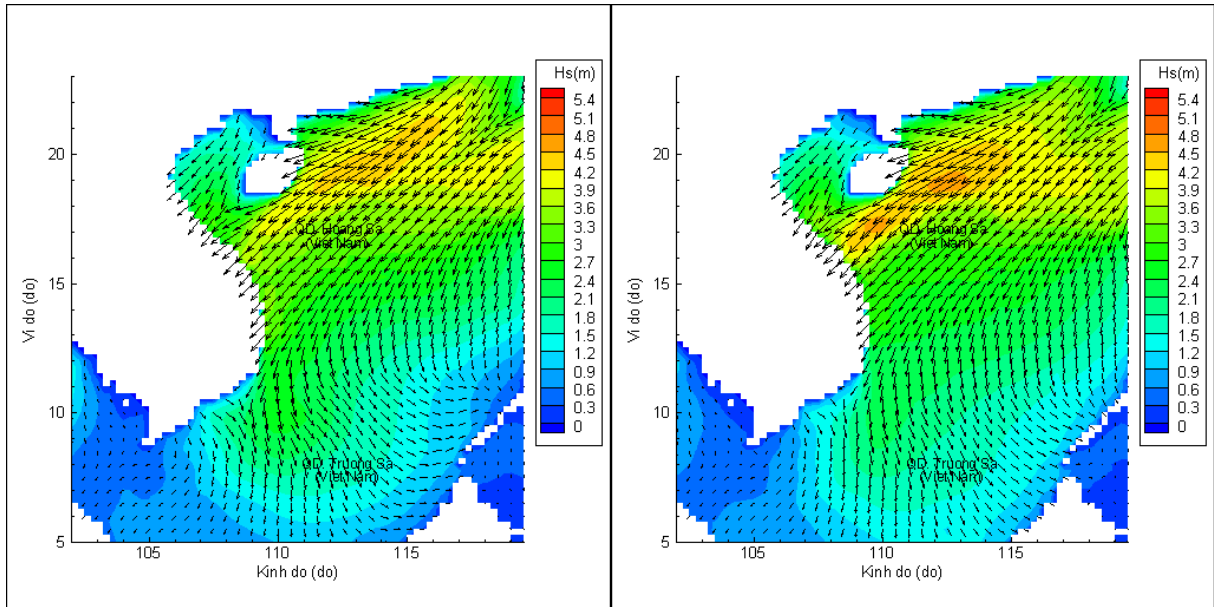
- Mực nước dâng lớn nhất tại các khu vực ven biển từ Quảng Bình đến Quảng Ngãi dao động từ 20,0 - 31,0 cm.

- Sáng ngày 10/11/2020, bão số 12 đã đi vào đất liền các tỉnh từ Bình Định đến Ninh Thuận vào thời kỳ triều cường, với biên độ triều lớn nhất khoảng 48,0 cm.

Biến trình nước dâng tại các vị trí ảnh hưởng của ATNĐ suy yếu từ Bão số 12

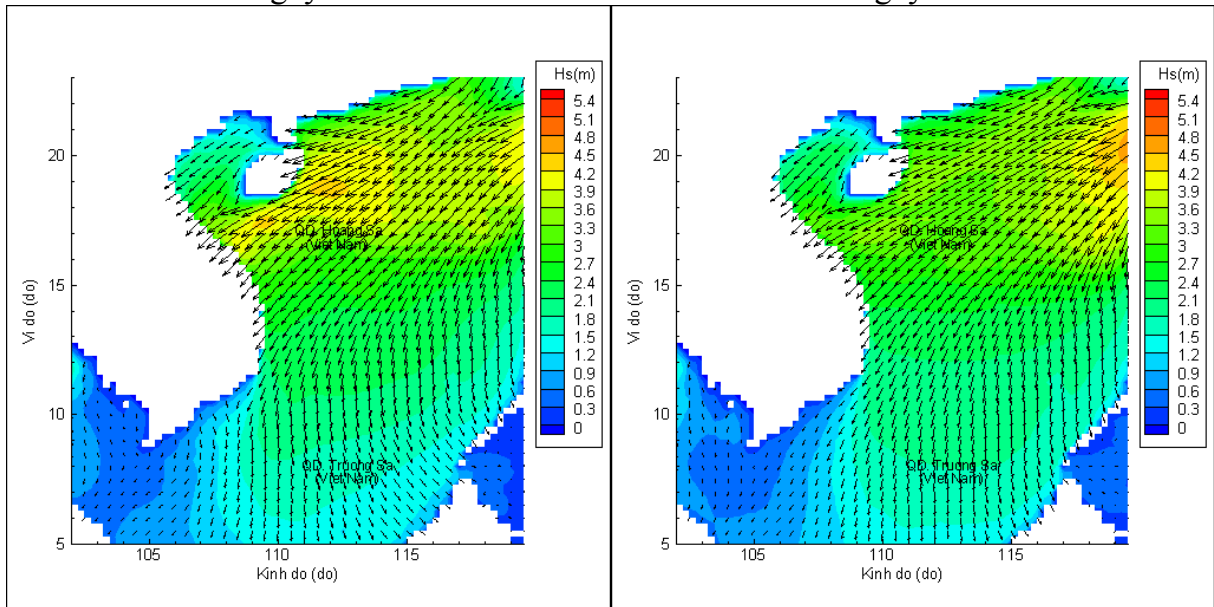


Phân bố độ cao sóng ven bờ và ngoài khơi biển Việt Nam



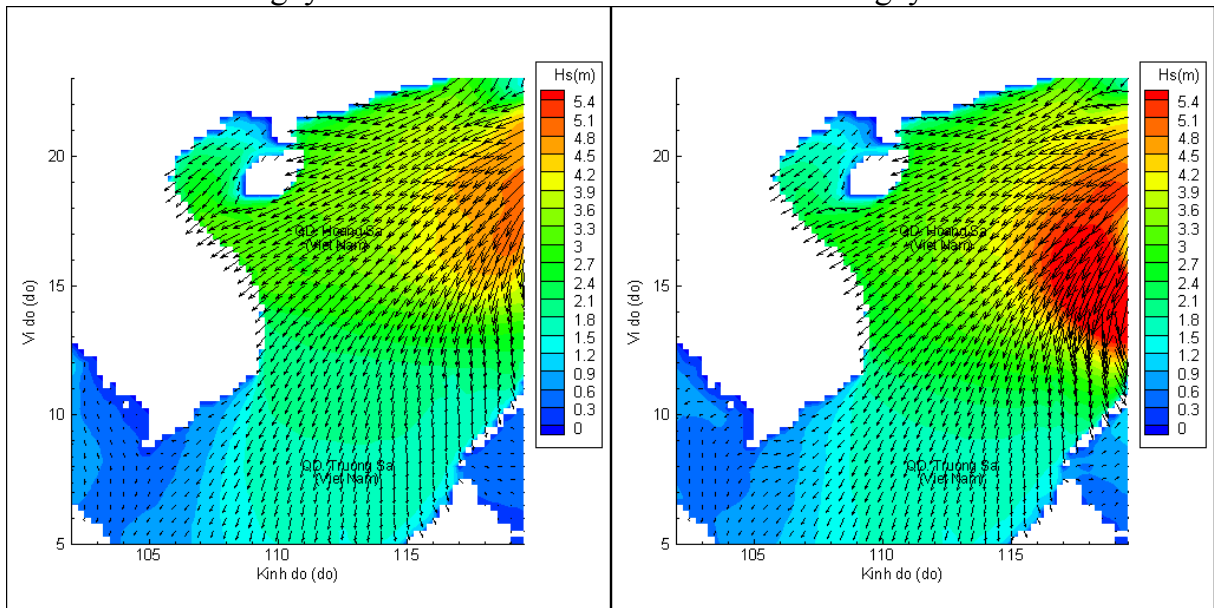
Lúc 13h ngày 10/11/2020

Lúc 19h ngày 10/11/2020



Lúc 01h ngày 11/11/2020

Lúc 13h ngày 11/11/2020



Lúc 01h ngày 12/11/2020

Lúc 13h ngày 12/11/2020