

BẢN TIN DỰ BÁO NƯỚC DÂNG VÀ SÓNG TRONG BÃO SỐ 12

(Lúc 07 giờ – ngày 10/11/2020)

Bảng giá trị nước dâng lớn nhất tại một số điểm ven biển trong Bão số 12

Tỉnh	Địa danh	ND lớn nhất		
		Giá trị (cm)	Giờ (h)	Ngày/ tháng
Quảng Bình	Quảng Trạch	34	12	11/11
	Quảng Ninh	34	12	11/11
Quảng Trị	Gio Linh	33	13	11/11
	Cồn Cỏ	27	13	11/11
Thừa Thiên Huế	Hương Trà	32	0	11/11
	Phú Lộc	31	15	10/11
TP. Đà Nẵng	Liên Chiểu	32	17	10/11
	Sơn Trà	30	17	10/11
	Ngũ Hành Sơn	31	17	10/11
	Hoàng Sa	5	7	10/11
Quảng Nam	Thăng Bình	30	18	10/11
	Tam Kỳ	29	18	10/11
	Cù Lao Chàm	45	17	10/11
Quảng Ngãi	TP. Quảng Ngãi	41	17	10/11
	Lý Sơn	38	17	10/11
Bình Định	Phú Mỹ	39	7	10/11
	Quy Nhơn	38	19	10/11
Phú Yên	Tp. Tuy Hòa	39	8	10/11
Khánh Hòa	Vạn Ninh	44	7	10/11
	TP. Nha Trang	46	7	10/11
	Tp. Cam Ranh	41	7	10/11
	Trường Sa	7	7	10/11
Ninh Thuận	TP. PR-Tháp Chàm	17	7	10/11
Bình Thuận	TP. Phan Thiết	21	18	12/11
	La Gi	23	21	12/11
	Phú Quý	11	7	10/11

Vùng Biển	Độ cao sóng biển dự báo trong 48 giờ		
	Độ cao sóng (m)	Hướng thịnh hành	Ghi chú
Khu vực ven bờ			
Bắc vịnh Bắc Bộ	0,3 - 2,5	Đông Bắc	Cảnh báo
Nam vịnh Bắc Bộ	1,8 - 3,7	Đông Bắc	Cảnh báo
Quảng Trị đến Quảng Ngãi	3,1 - 4,7	Đông Bắc	Cảnh báo
Bình Định đến Ninh Thuận	3,0 - 4,2	Đông Bắc	Cảnh báo
Bình Thuận đến Cà Mau	0,3 - 3,0	Đông Bắc, Bắc	Cảnh báo
Cà Mau đến Kiên Giang	0,3 - 0,9	Bắc, Đông Bắc	
Khu vực ngoài khơi			
Quần đảo Hoàng Sa	3,4 - 4,4	Đông Bắc	Cảnh báo
Quần đảo Trường Sa	1,8 - 2,5	Bắc	Cảnh báo
Bắc Biển Đông	3,2 - 6,7	Đông Bắc	Cảnh báo
Giữa Biển Đông	1,7 - 6,8	Bắc, Đông Bắc	Cảnh báo
Nam Biển Đông	0,8 - 2,8	Bắc	Cảnh báo

Tin phát lúc: 07 giờ 00

Thời điểm phát tin dự báo tiếp theo: 13 giờ 00 ngày 10/11/2020

Người xây dựng bản tin : Lê Đức Quyền

Người soát bản tin: Lê Quốc Huy

Nhận định:

Hồi 07h ngày 10/11/2020, vị trí tâm Bão ở vào khoảng 12,2 độ vĩ Bắc và 109,5 độ kinh Đông, cách Phú Yên khoảng 80km, cách Nha Trang khoảng 70km và cách Phan Rang - Tháp Chàm, Ninh Thuận khoảng 110km về phía Đông. Dự báo trong 6 giờ tới, Bão di chuyển theo hướng Tây, đi vào đất liền các tỉnh từ Bình Định đến Ninh Thuận.

Sóng:

Khu vực ven biển: Do ảnh hưởng của Bão và gió mùa, khu vực vịnh Bắc Bộ và khu vực Bình Thuận đến Cà Mau độ cao sóng từ 2,5 - 3,7m. Khu vực ven biển từ Quảng Trị đến Ninh Thuận có sóng cao lớn dao động từ 4,2 - 4,7m.

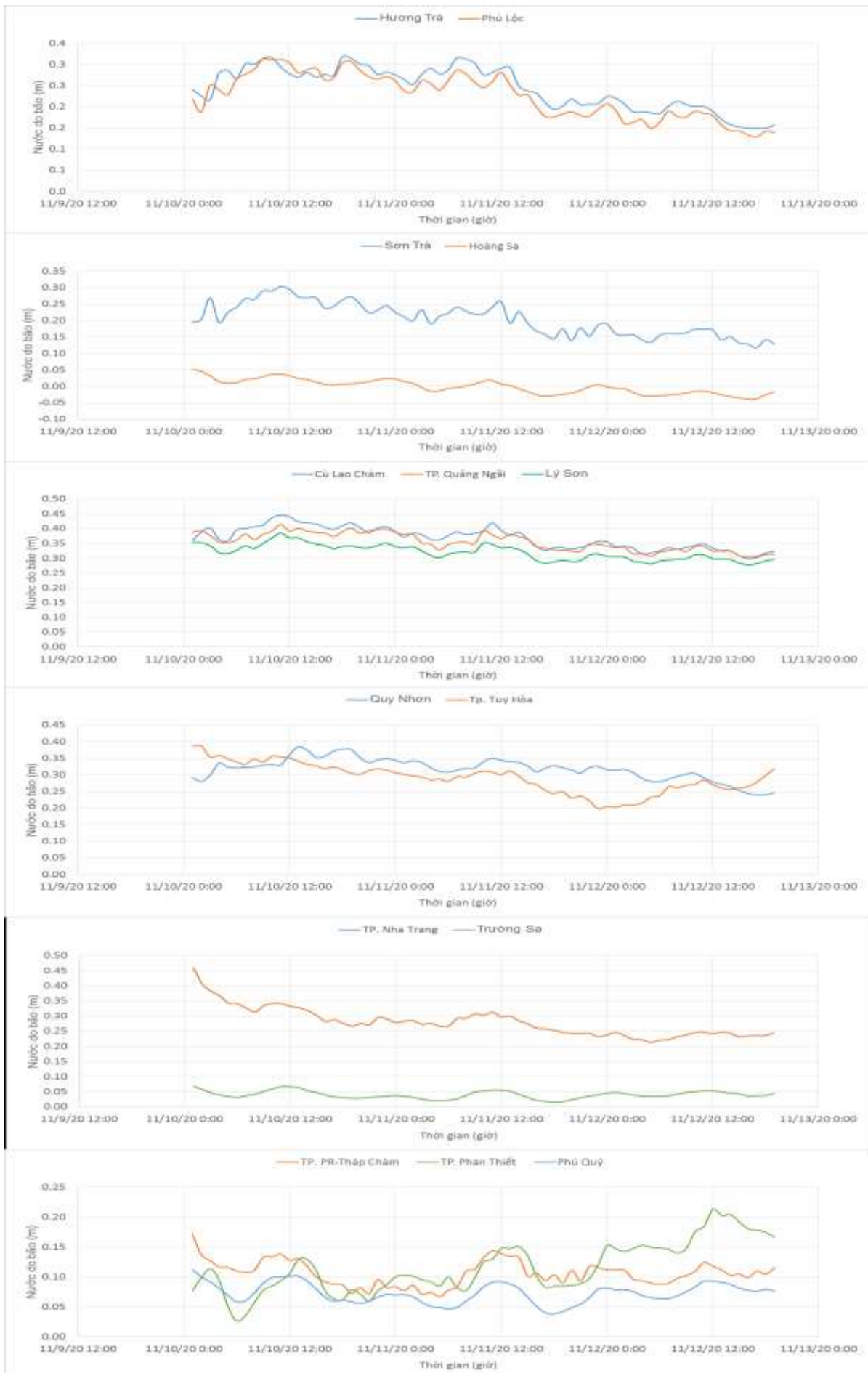
Khu vực ngoài khơi: Khu vực Quần đảo Trường Sa và Nam Biển Đông độ cao sóng dao động từ 2,8 - 4,4m. Từ ngày 12/11/2020 do ảnh hưởng của bão VAMCO khu vực Quần đảo Hoàng Sa, Bắc và Giữa Biển Đông độ cao sóng có thể lên đến 6,8m.

Nước dâng:

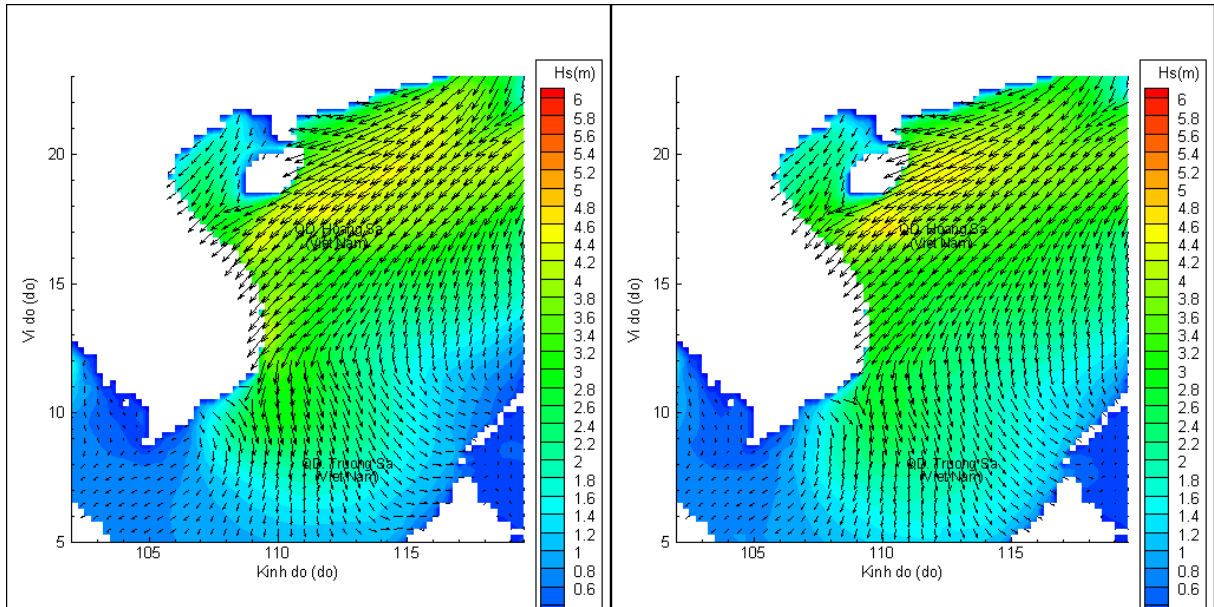
- Mức nước dâng lớn nhất khoảng 46,0cm tại khu vực ven biển Nha Trang khoảng 07h – 10h ngày 10/11. Các khu vực ven biển kéo dài từ Quảng Bình đến Khánh Hòa mức nước dâng lớn nhất dao động từ 30,0 - 46,0cm.

- Dự báo Bão sẽ đi vào đất liền các tỉnh từ Bình Định đến Ninh Thuận khoảng 03h đến 10h ngày 10/11/2020, vào thời kỳ triều cường, với biên độ triều lớn nhất là khoảng 48,0cm.

Biến trình nước dâng tại các vị trí ảnh hưởng từ Bão số 12

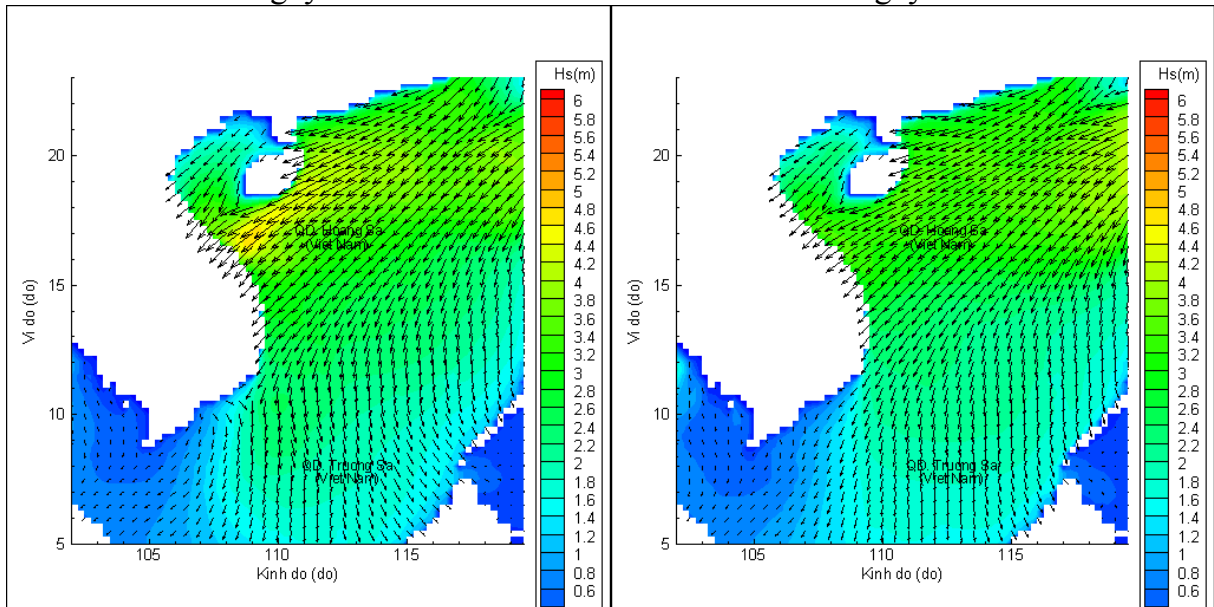


Phân bố độ cao sóng ven bờ và ngoài khơi biển Việt Nam



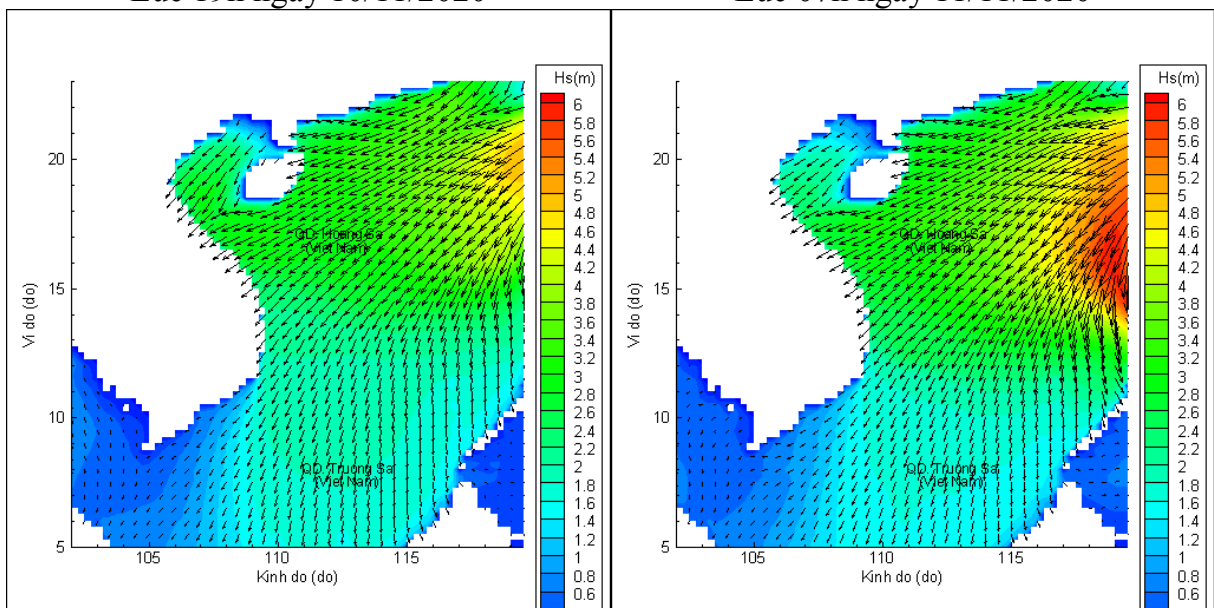
Lúc 07h ngày 09/11/2020

Lúc 13h ngày 10/11/2020



Lúc 19h ngày 10/11/2020

Lúc 07h ngày 11/11/2020



Lúc 19h ngày 11/11/2020

Lúc 07h ngày 12/11/2020