

## BẢN TIN DỰ BÁO NƯỚC DÂNG VÀ SÓNG TRONG BÃO SỐ 12

(Lúc 07 giờ – ngày 09/11/2020)

Bảng giá trị nước dâng lớn nhất tại một số điểm ven biển trong Bão số 12

Tỉnh	Địa danh	ND lớn nhất		
		Giá trị (cm)	Giờ (h)	Ngày/tháng
Quảng Bình	Quảng Trạch	31	23	10/11
	Quảng Ninh	32	23	10/11
Quảng Trị	Gio Linh	34	19	10/11
	Cồn Cỏ	27	15	10/11
Thừa Thiên Huế	Hương Trà	38	18	10/11
	Phú Lộc	36	18	10/11
TP. Đà Nẵng	Liên Chiểu	32	18	10/11
	Sơn Trà	30	18	10/11
	Ngũ Hành Sơn	30	17	10/11
	Hoàng Sa	6	16	9/11
Quảng Nam	Thăng Bình	29	17	10/11
	Tam Kỳ	28	17	10/11
	Cù Lao Chàm	25	17	10/11
Quảng Ngãi	TP. Quảng Ngãi	23	16	10/11
	Lý Sơn	18	5	10/11
Bình Định	Phú Mỹ	20	8	10/11
	Quy Nhơn	22	19	10/11
Phú Yên	Tp. Tuy Hòa	13	1	10/11
Khánh Hòa	Vạn Ninh	28	5	10/11
	TP. Nha Trang	28	3	10/11
	Tp. Cam Ranh	20	3	10/11
	Trường Sa	9	7	9/11
Ninh Thuận	TP. PR-Tháp Chàm	17	4	10/11
Bình Thuận	TP. Phan Thiết	18	9	9/11
	La Gi	18	9	9/11
	Phú Quý	12	5	10/11

Vùng Biển	Độ cao sóng biển dự báo trong 48 giờ		
	Độ cao sóng (m)	Hướng thịnh hành	Ghi chú
<b>Khu vực ven bờ</b>			
Bắc vịnh Bắc Bộ	0.3 - 2.7	Đông Bắc	Cảnh báo
Nam vịnh Bắc Bộ	1.9 - 3.8	Đông Bắc	Cảnh báo
Quảng Trị đến Quảng Ngãi	2.8 - 5.0	Đông Bắc	Cảnh báo
Bình Định đến Ninh Thuận	3.7 - 6.1	Đông Bắc, Bắc	Cảnh báo
Bình Thuận đến Cà Mau	0.3 - 3.4	Đông Bắc	Cảnh báo
Cà Mau đến Kiên Giang	0.3 - 1.2	Đông Bắc, Bắc	
<b>Khu vực ngoài khơi</b>			
Quần đảo Hoàng Sa	4.2 - 4.7	Đông Bắc	Cảnh báo
Quần đảo Trường Sa	1.8 - 2.6	Bắc	Cảnh báo
Bắc Biển Đông	2.0 - 4.7	Đông Bắc	Cảnh báo
Giữa Biển Đông	1.1 - 4.8	Bắc, Đông Bắc	Cảnh báo
Nam Biển Đông	1.1 - 3.2	Bắc	Cảnh báo

**Tin phát lúc: 07 giờ 00**

Thời điểm phát tin dự báo tiếp theo: 13 giờ 00 ngày 09/11/2020

Người xây dựng bản tin : Nguyễn Hồng Hạnh

Người soát bản tin: Lê Quốc Huy

**Nhận định:**

Hồi 07h ngày 09/11/2020, vị trí tâm Bão ở vào khoảng 12,6 độ vĩ Bắc và 113,8 độ kinh Đông, cách Tp Tuy Hòa- Phú Yên khoảng 510km về phía Đông. Dự báo trong 12 giờ tới, Bão sẽ tiếp tục di chuyển theo hướng Tây Tây Nam-Tây.

**Sóng:**

*Khu vực ven biển:* Do ảnh hưởng của Bão và gió mùa, khu vực vịnh Bắc Bộ độ và khu vực Bình Thuận đến Cà Mau độ cao sóng từ 2,7-3,8m. Khu vực ven biển từ Quảng Trị đến Ninh Thuận có sóng cao lớn dao động từ 5,0-6,1m

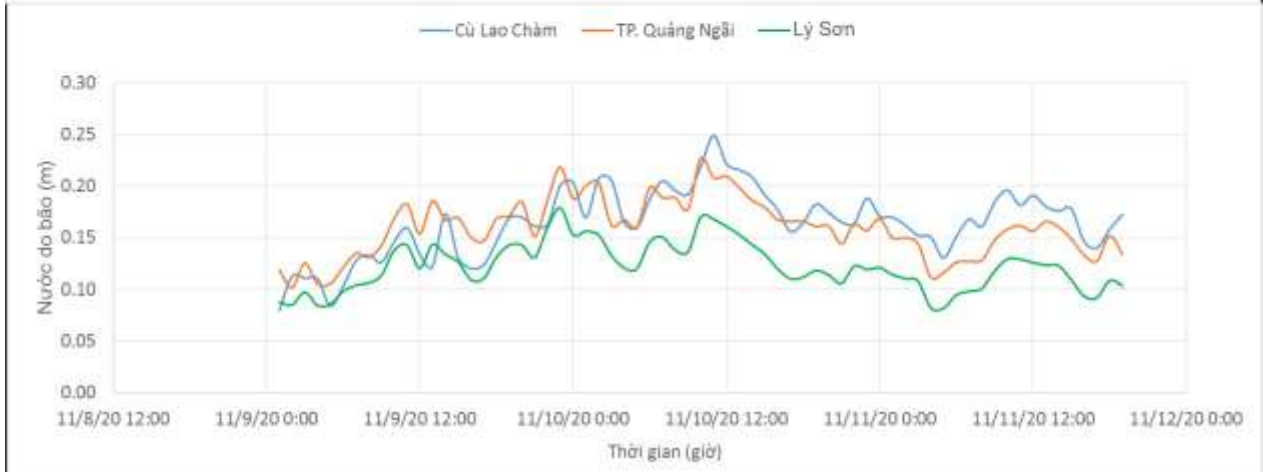
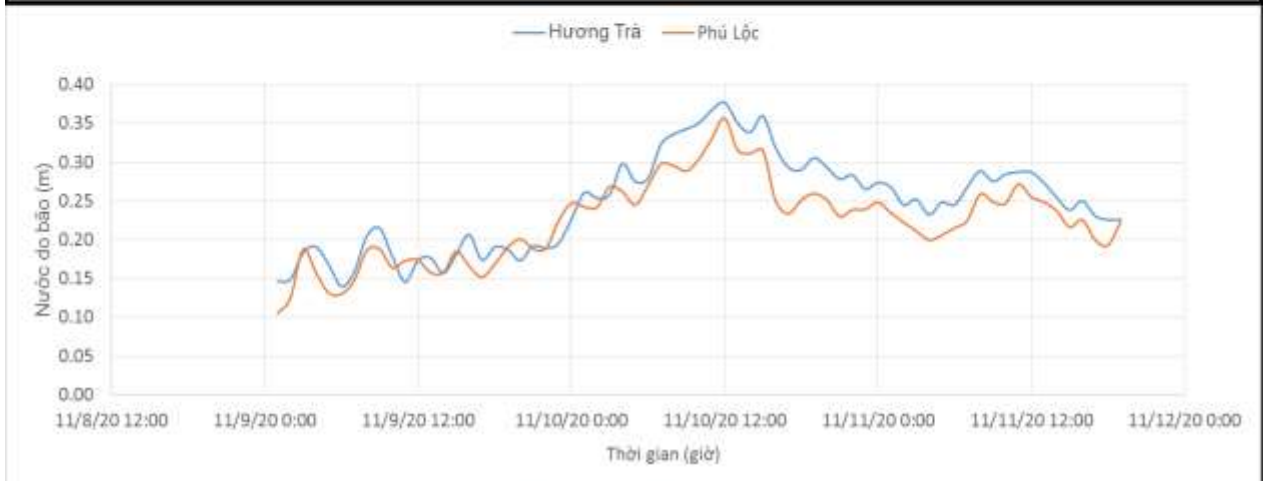
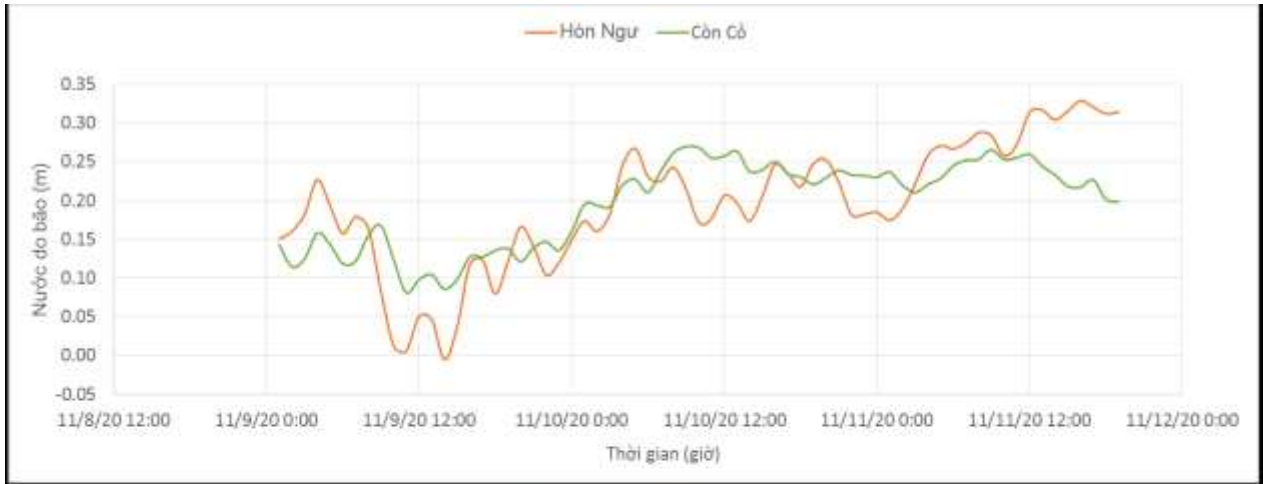
*Khu vực ngoài khơi:* Khu vực Quần đảo Trường Sa và Nam Biển Đông độ cao sóng dao động từ 2,6-3,2m. Khu vực Quần đảo Hoàng Sa, Bắc và Giữa Biển Đông độ cao sóng trên 4,5m.

**Nước dâng:**

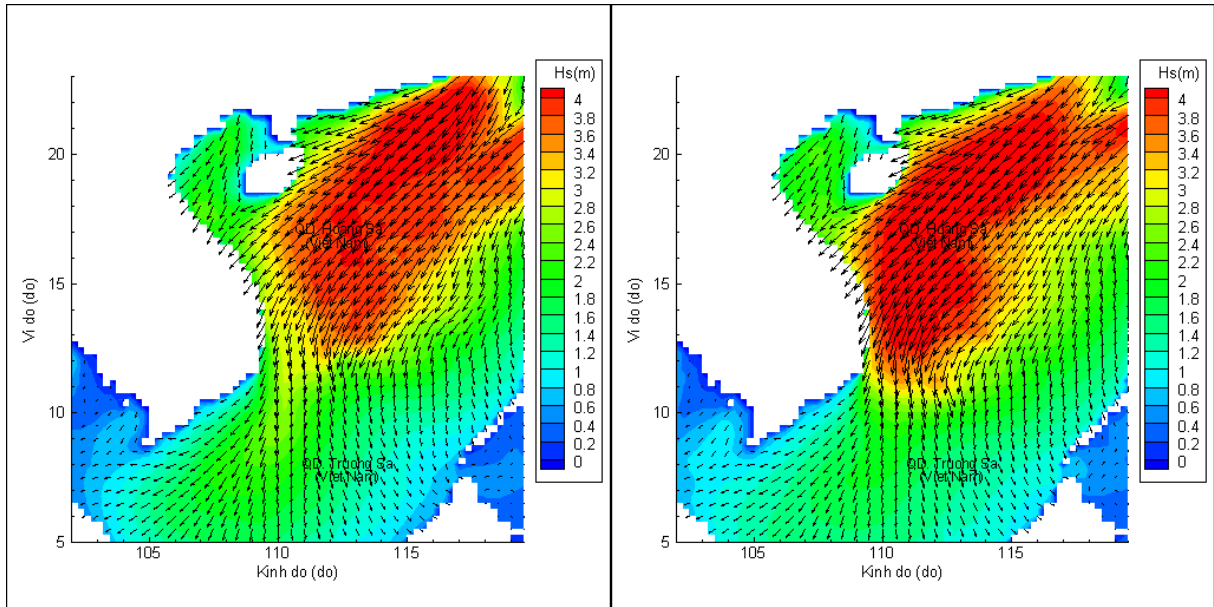
- Mực nước dâng lớn nhất khoảng 38,0cm tại khu vực ven biển Thừa Thiên Huế vào lúc 18h ngày 10/11. Các khu vực ven biển kéo dài từ Quảng Bình đến Khánh Hòa mực nước dâng dao động từ 25-38,0cm.

- Dự báo Bão sẽ đi vào đất liền các tỉnh từ Bình Định đến Ninh Thuận khoảng 03h đến 10h ngày 10/11/2020, vào thời kỳ triều cường, với biên độ triều lớn nhất là khoảng 48,0cm.

## Biến trình nước dâng tại các vị trí ảnh hưởng từ Bão số 12

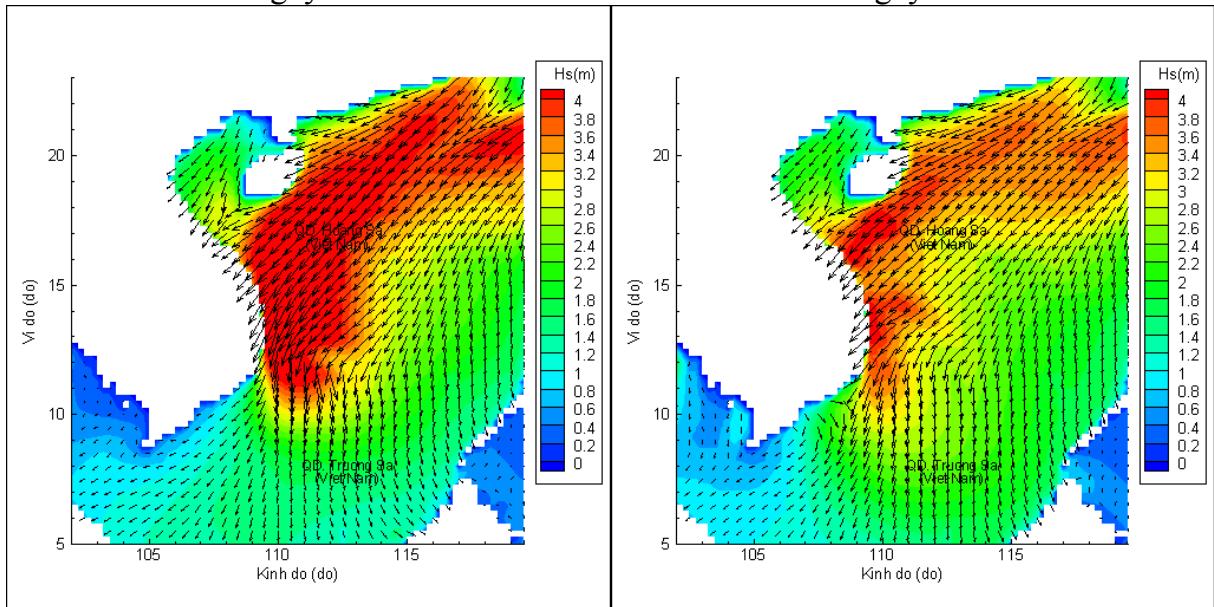


# Phân bố độ cao sóng ven bờ và ngoài khơi biển Việt Nam



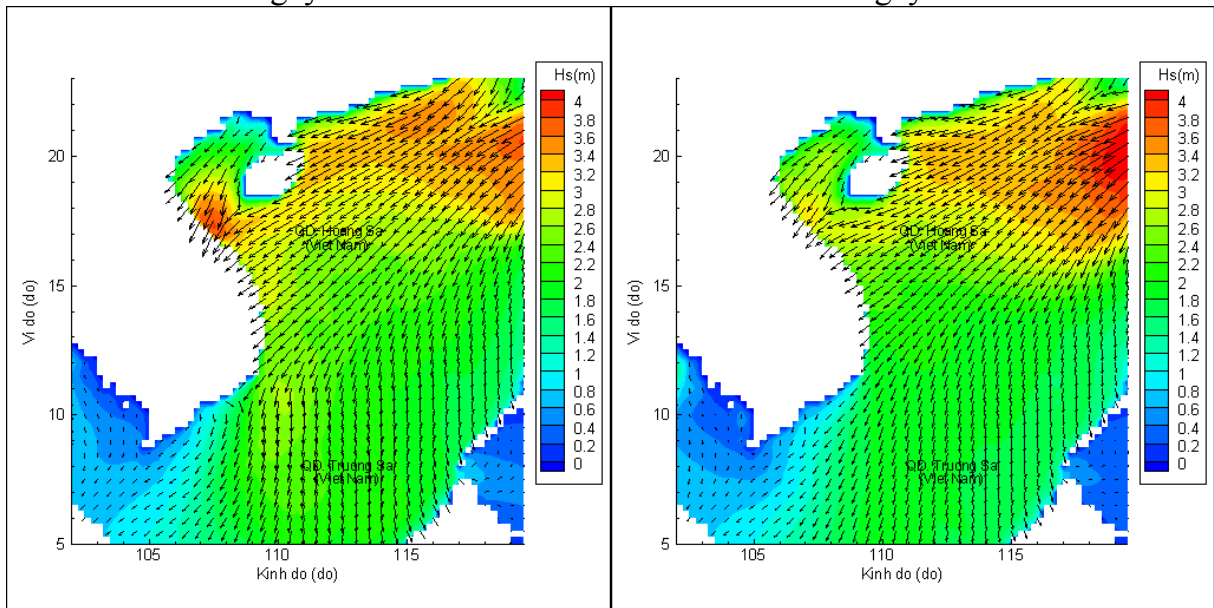
Lúc 07h ngày 09/11/2020

Lúc 13h ngày 09/11/2020



Lúc 19h ngày 09/11/2020

Lúc 07h ngày 10/11/2020



Lúc 19h ngày 10/11/2020

Lúc 07h ngày 11/11/2020