

BẢN TIN DỰ BÁO NƯỚC DÂNG VÀ SÓNG TRONG ATNĐ

(Lúc 13 giờ – ngày 08/11/2020)

Bảng giá trị nước dâng lớn nhất tại một số điểm ven biển trong ATNĐ

Tỉnh	Địa danh	ND lớn nhất		
		Giá trị (cm)	Giờ (h)	Ngày/tháng
Quảng Bình	Quảng Trạch	31	0	11/11
	Quảng Ninh	32	23	10/11
Quảng Trị	Gio Linh	33	23	10/11
	Cồn Cỏ	26	23	10/11
Thừa Thiên Huế	Hương Trà	33	6	11/11
	Phú Lộc	31	17	10/11
TP. Đà Nẵng	Liên Chiểu	30	17	10/11
	Sơn Trà	28	17	10/11
	Ngũ Hành Sơn	29	16	10/11
	Hoàng Sa	6	17	9/11
Quảng Nam	Thăng Bình	28	20	10/11
	Tam Kỳ	27	20	10/11
	Cù Lao Chàm	23	16	10/11
Quảng Ngãi	TP. Quảng Ngãi	21	9	10/11
	Lý Sơn	16	17	10/11
Bình Định	Phú Mỹ	19	17	10/11
	Quy Nhơn	19	18	10/11
Phú Yên	Tp. Tuy Hòa	12	6	10/11
Khánh Hòa	Vạn Ninh	27	6	10/11
	TP. Nha Trang	28	5	10/11
	Tp. Cam Ranh	24	4	10/11
	Trường Sa	9	18	9/11
Ninh Thuận	TP. PR-Tháp Chàm	22	5	10/11
Bình Thuận	TP. Phan Thiết	19	9	9/11
	La Gi	21	10	9/11
	Phú Quý	12	19	9/11

Vùng Biển	Độ cao sóng biển dự báo trong 48 giờ		
	Độ cao sóng (m)	Hướng thịnh hành	Ghi chú
Khu vực ven bờ			
Bắc vịnh Bắc Bộ	0.3 - 2.3	Đông Bắc, Bắc	Cảnh báo
Nam vịnh Bắc Bộ	1.7 - 3.3	Đông Bắc, Bắc	Cảnh báo
Quảng Trị đến Quảng Ngãi	2.8 - 3.8	Đông Bắc	Cảnh báo
Bình Định đến Ninh Thuận	3.4 - 5.6	Bắc, Đông Bắc	Cảnh báo
Bình Thuận đến Cà Mau	0.3 - 3.3	Đông Bắc	Cảnh báo
Cà Mau đến Kiên Giang	0.3 - 1.4	Đông Bắc, Đông	
Khu vực ngoài khơi			
Quần đảo Hoàng Sa	3.4 - 3.7	Đông Bắc	Cảnh báo
Quần đảo Trường Sa	1.7 - 2.8	Bắc	Cảnh báo
Bắc Biển Đông	2.1 - 4.2	Đông Bắc	Cảnh báo
Giữa Biển Đông	1.0 - 5.6	Bắc, Đông Bắc	Cảnh báo
Nam Biển Đông	0.9 - 3.0	Bắc	Cảnh báo

Tin phát lúc: 13 giờ 00

Thời điểm phát tin dự báo tiếp theo: 19 giờ 00 ngày 08/11/2020

Người xây dựng bản tin : Nguyễn Hồng Hạnh

Người soát bản tin: Lê Quốc Huy

Nhận định:

Hồi 13h ngày 08/11/2020, vị trí tâm ATNĐ ở vào khoảng 12,65 độ vĩ Bắc và 119,25 độ kinh Đông. Dự báo trong 24 giờ tới, ATNĐ sẽ tiếp tục di chuyển theo hướng Tây, đi vào biển Đông và có khả năng mạnh lên thành bão.

Sóng:

Do ảnh hưởng của ATNĐ và gió mùa, khu vực vịnh Bắc Bộ, Quảng Trị đến Quảng Ngãi, và Bình Thuận đến Cà Mau có sóng cao từ 2,3 – 3,8m. Khu vực Quần đảo Hoàng Sa, Quần đảo Trường Sa, Bắc và Nam Biển Đông sóng có thể lên tới từ 2,8 - 4,2 m. Khu vực Giữa Biển Đông và khu vực ven biển Bình Định đến Ninh Thuận có sóng cao trên 5m.

Nước dâng:

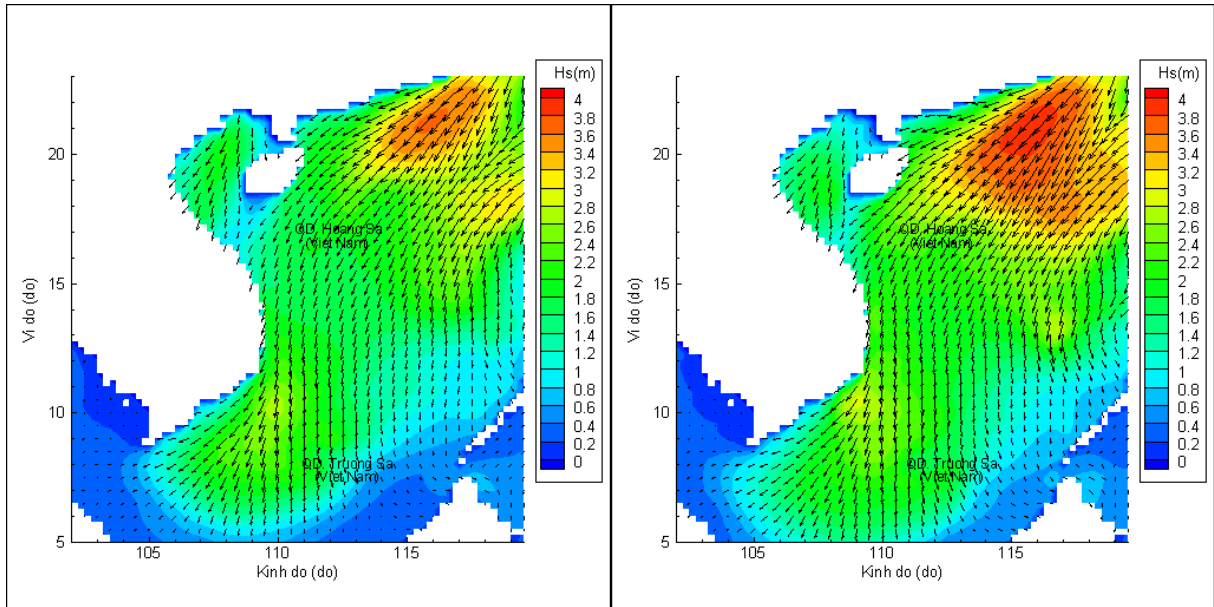
- Mức nước dâng lớn nhất tại khu vực ven biển Quảng Bình đến Khánh Hòa khoảng 26,0-33,0 cm vào ngày 10/11.

- Dự báo áp thấp nhiệt đới sẽ đi vào đất liền các tỉnh từ Bình Định đến Ninh Thuận khoảng 07h đến 13h ngày 10/11/2020, vào thời kỳ triều cường, với biên độ triều lớn nhất là khoảng 65,0cm.

Biến trình nước dâng tại các vị trí ảnh hưởng từ ATNĐ

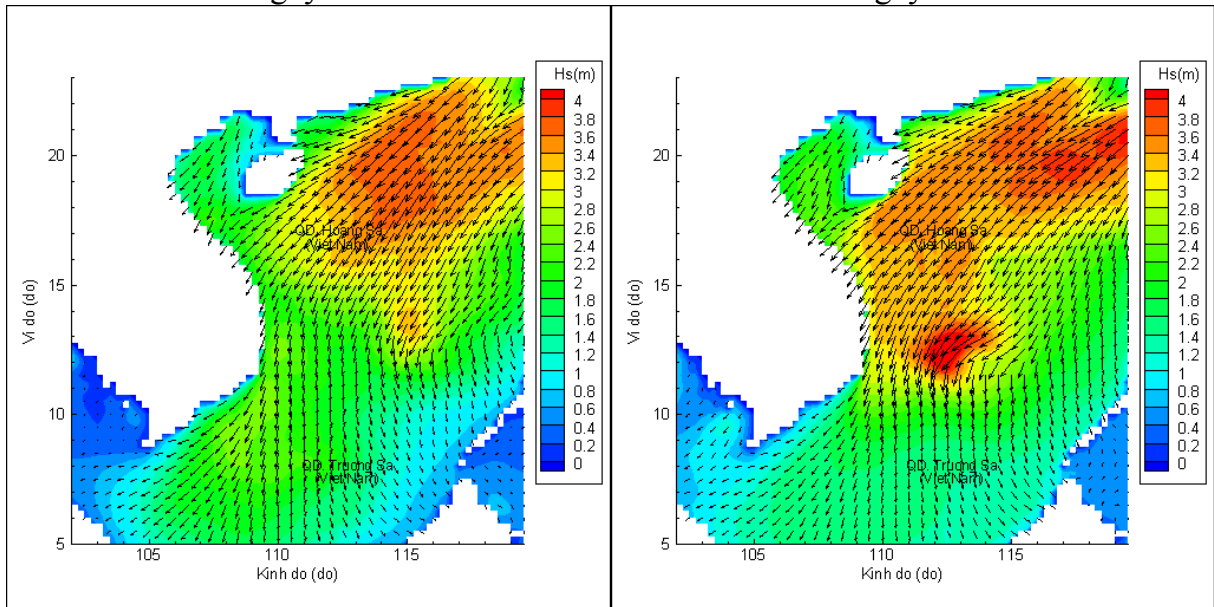


Phân bố độ cao sóng ven bờ và ngoài khơi biển Việt Nam



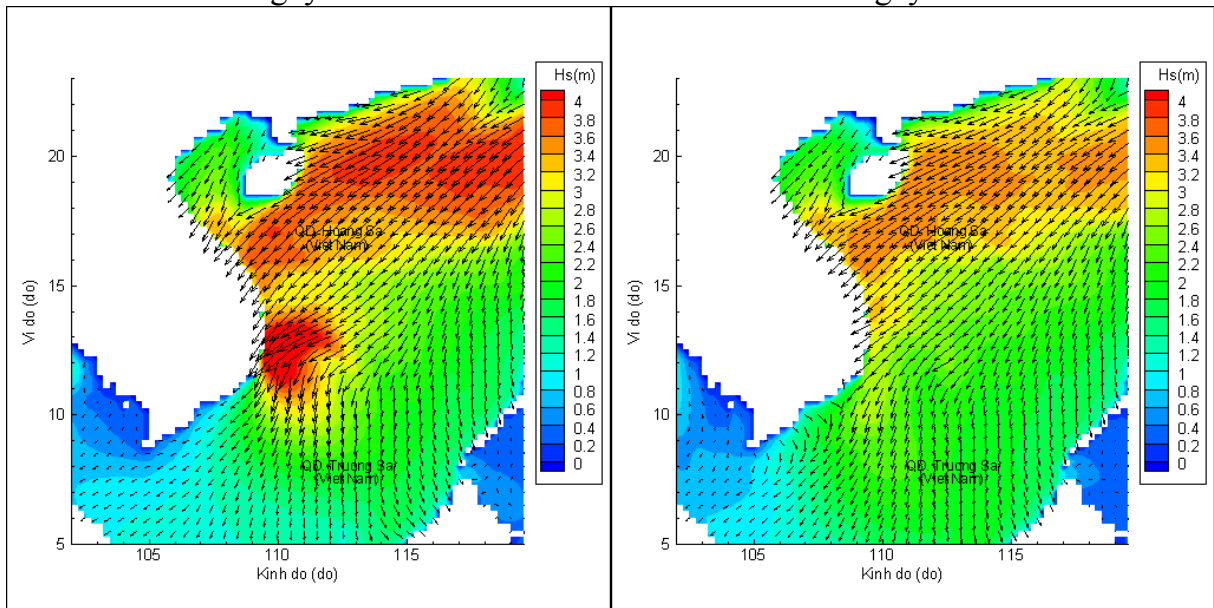
Lúc 13h ngày 08/11/2020

Lúc 19h ngày 08/11/2020



Lúc 01h ngày 09/11/2020

Lúc 13h ngày 09/11/2020



Lúc 01h ngày 10/11/2020

Lúc 13h ngày 10/11/2020