

BẢN TIN CẢNH BÁO SÓNG TRONG ATNĐ GẦN BIỂN ĐÔNG

(Lúc 07 giờ – ngày 08/11/2020)

Vùng Biển	Độ cao sóng biển dự báo trong 48 giờ		
	Độ cao sóng (m)	Hướng thịnh hành	Ghi chú
Khu vực ven bờ			
Bắc vịnh Bắc Bộ	0.3 - 2.3	Đông Bắc, Bắc	Cảnh báo
Nam vịnh Bắc Bộ	1.6 - 3.2	Đông Bắc, Bắc	Cảnh báo
Quảng Trị đến Quảng Ngãi	2.7 - 3.8	Đông Bắc	Cảnh báo
Bình Định đến Ninh Thuận	3.5 - 4.8	Bắc, Đông Bắc	Cảnh báo
Bình Thuận đến Cà Mau	0.3 - 3.3	Đông Bắc	Cảnh báo
Cà Mau đến Kiên Giang	0.3 - 1.5	Đông Bắc, Đông	
Khu vực ngoài khơi			
Quần đảo Hoàng Sa	3.3 - 3.4	Đông Bắc	Cảnh báo
Quần đảo Trường Sa	1.7 - 2.9	Bắc	Cảnh báo
Bắc Biển Đông	2.0 - 4.2	Đông Bắc	Cảnh báo
Giữa Biển Đông	1.0 - 5.3	Bắc, Đông Bắc	Cảnh báo
Nam Biển Đông	0.9 - 2.9	Bắc	Cảnh báo

Tin phát lúc: 07 giờ 00

Thời điểm phát tin dự báo tiếp theo: 13h giờ 00 ngày 08/11/2020

Người xây dựng bản tin: Trần Văn Mỹ

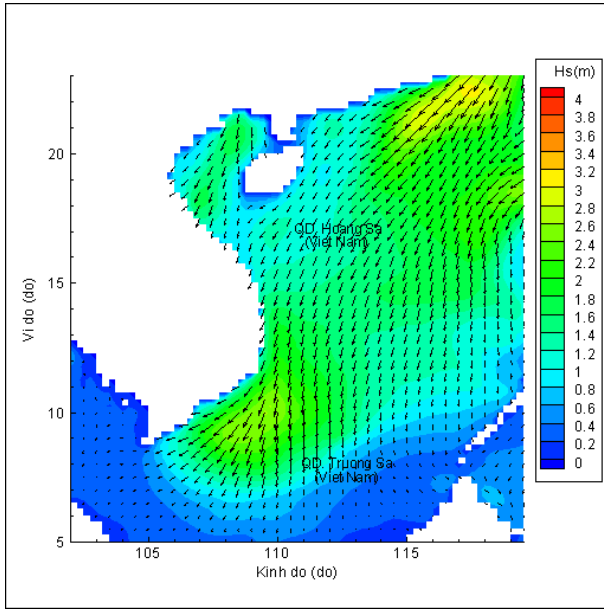
Người soát bản tin: Lê Quốc Huy

Nhận định:

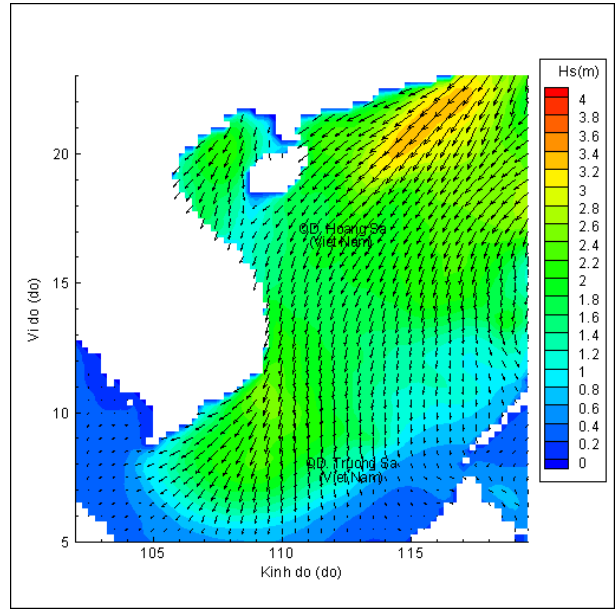
Hồi 07h ngày 08/11/2020, vị trí tâm ATNĐ ở vào khoảng 12,7 độ Vĩ Bắc, 121,0 độ Kinh Đông, ngay trên khu vực miền Trung Phi-lip-pin. Dự báo trong 12 giờ tới, ATNĐ di chuyển theo hướng Tây.

Do ảnh hưởng của ATNĐ và gió mùa, khu vực vịnh Bắc Bộ, Quảng Trị đến Quảng Ngãi và Bình Thuận đến Cà Mau, Nam Biển Đông có sóng cao từ 2,3 – 3,8m. Khu vực Quần đảo Hoàng Sa, Quần đảo Trường Sa và Bắc Biển Đông sóng có thể lên tới từ 2,9 - 4,2 m. Khu vực Giữa Biển Đông và khu vực ven biển Bình Định đến Ninh Thuận có sóng cao từ 4,8 - 5,3m.

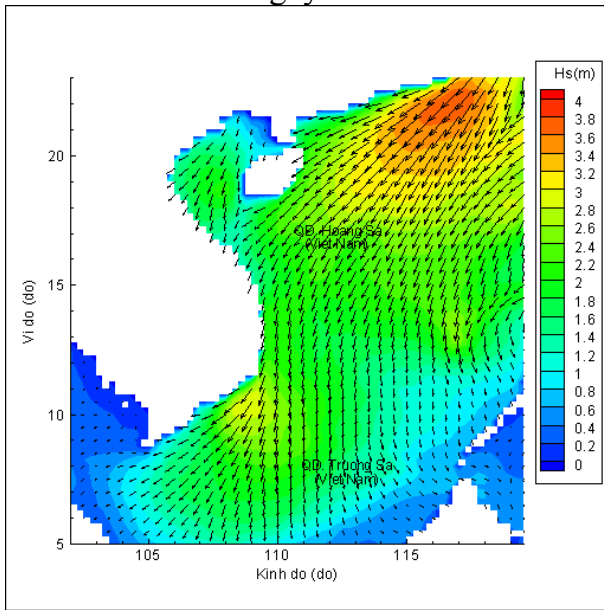
Phân bố độ cao sóng ven bờ và ngoài khơi biển Việt Nam



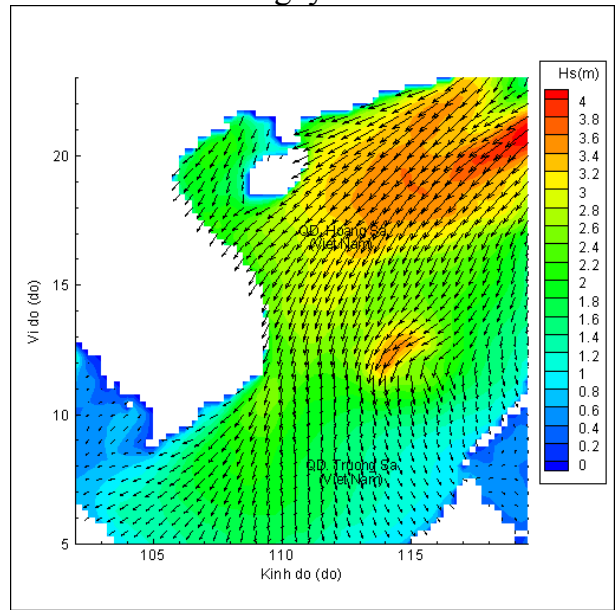
Lúc 07h ngày 08/11/2020



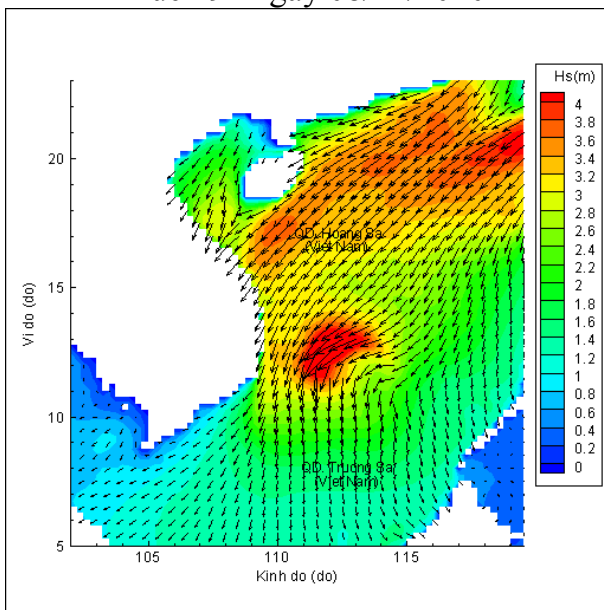
Lúc 13h ngày 08/11/2020



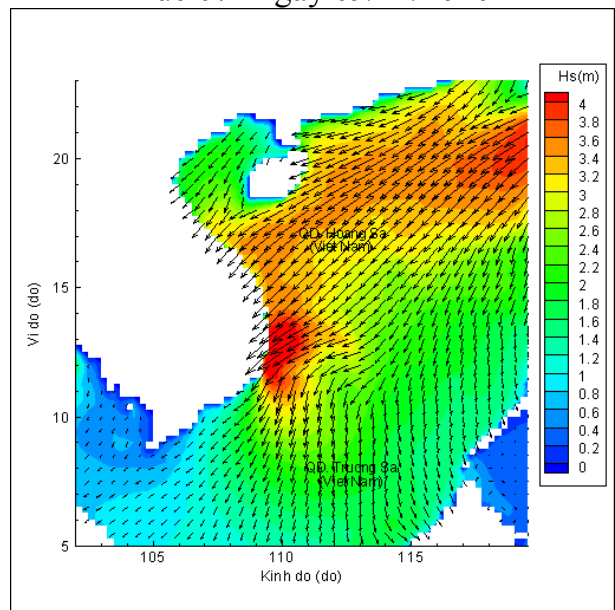
Lúc 19h ngày 08/11/2020



Lúc 07h ngày 09/11/2020



Lúc 19h ngày 09/11/2020



Lúc 07h ngày 10/11/2020