

**BẢN TIN CẢNH BÁO SÓNG TRONG ATNĐ GẦN BIỂN ĐÔNG**

(Lúc 19 giờ – ngày 07/11/2020)

| Vùng Biển                 | Độ cao sóng biển dự báo trong 48 giờ |                  |          |
|---------------------------|--------------------------------------|------------------|----------|
|                           | Độ cao sóng (m)                      | Hướng thịnh hành | Ghi chú  |
| <b>Khu vực ven bờ</b>     |                                      |                  |          |
| Bắc vịnh Bắc Bộ           | 0.3 - 2.5                            | Đông Bắc, Bắc    | Cảnh báo |
| Nam vịnh Bắc Bộ           | 1.7 - 3.3                            | Đông Bắc, Bắc    | Cảnh báo |
| Quảng Trị đến Quảng Ngãi  | 2.6 - 3.7                            | Đông Bắc         | Cảnh báo |
| Bình Định đến Ninh Thuận  | 3.1 - 4.6                            | Bắc, Đông Bắc    | Cảnh báo |
| Bình Thuận đến Cà Mau     | 0.3 - 3.1                            | Đông Bắc         | Cảnh báo |
| Cà Mau đến Kiên Giang     | 0.3 - 1.6                            | Đông Bắc, Đông   |          |
| <b>Khu vực ngoài khơi</b> |                                      |                  |          |
| Quần đảo Hoàng Sa         | 3.3 - 3.5                            | Đông Bắc         | Cảnh báo |
| Quần đảo Trường Sa        | 1.8 - 4.1                            | Bắc              | Cảnh báo |
| Bắc Biển Đông             | 2.1 - 4.2                            | Đông Bắc         | Cảnh báo |
| Giữa Biển Đông            | 1.2 - 5.4                            | Bắc, Đông Bắc    | Cảnh báo |
| Nam Biển Đông             | 1.0 - 2.9                            | Bắc              | Cảnh báo |

**Tin phát lúc: 19 giờ 00**

Thời điểm phát tin dự báo tiếp theo: 01h giờ 00 ngày 08/11/2020

Người xây dựng bản tin: Trần Văn Mỹ


Người soát bản tin: Lê Quốc Huy

**Nhận định:**


Hồi 19h ngày 07/11/2020, vị trí tâm ATNĐ ở vào khoảng 11,9 độ Vĩ Bắc, 125,5 độ Kinh Đông, ngay trên vùng biển phía Đông miền Trung Phi-lip-pin. Dự báo trong 12 giờ tới, ATNĐ di chuyển theo hướng Tây.

Do ảnh hưởng của ATNĐ, khu vực vịnh Bắc Bộ, Quảng Trị đến Quảng Ngãi và Bình Thuận đến Cà Mau có sóng cao từ 2,5 – 3,7m. Khu vực Quần đảo Hoàng Sa, Quần đảo Trường Sa và Bắc Biển Đông sóng có thể lên tới từ 3,5 - 4,2 m. Khu vực Giữa Biển Đông và khu vực ven biển Bình Định đến Ninh Thuận có sóng cao từ 4,6 - 5,2m.

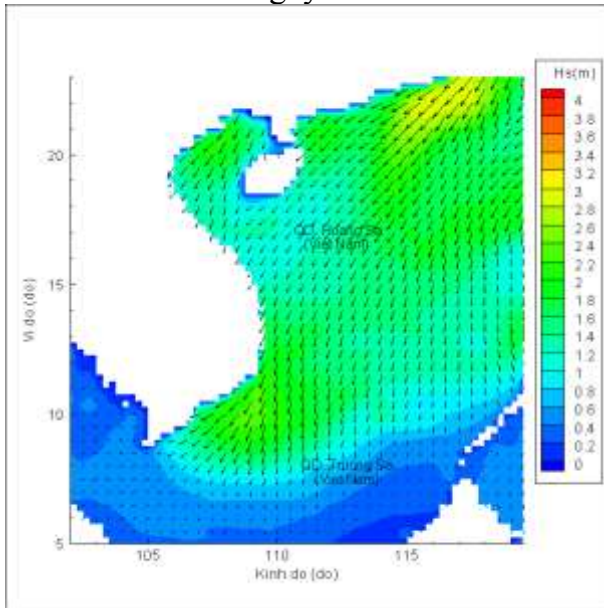
# Phân bố độ cao sóng ven bờ và ngoài khơi biển Việt Nam



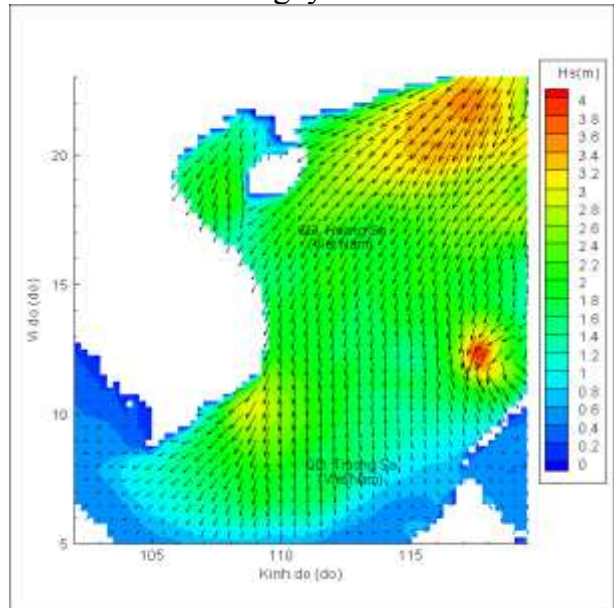
Lúc 19h ngày 07/11/2020



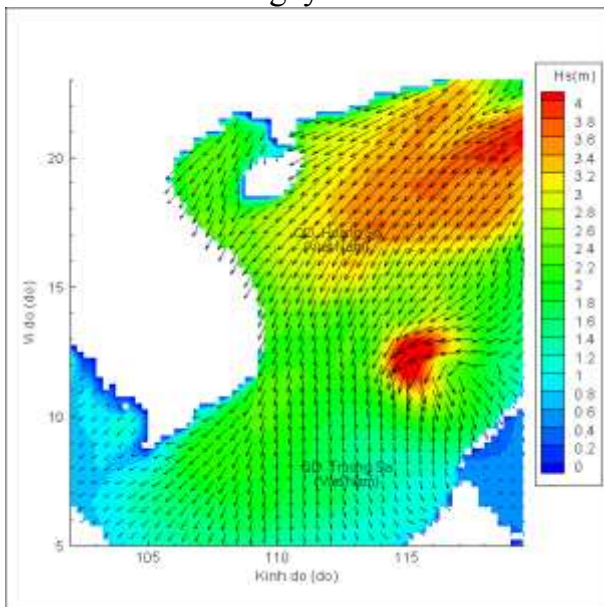
Lúc 01h ngày 08/11/2020



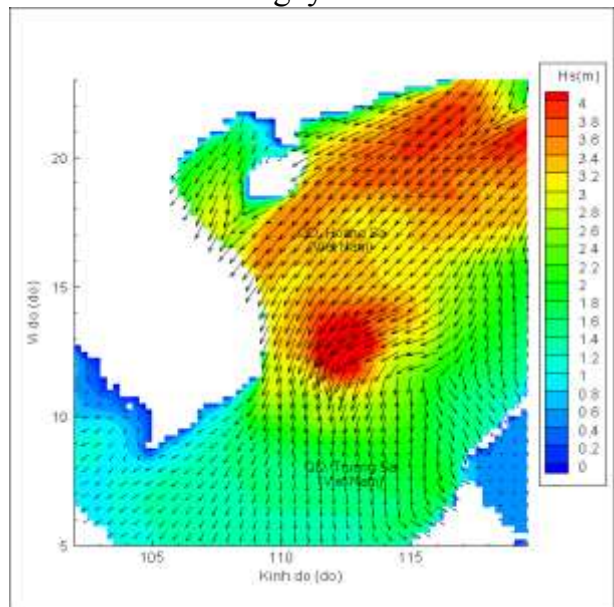
Lúc 07h ngày 08/11/2020



Lúc 19h ngày 08/11/2020



Lúc 07h ngày 09/11/2020



Lúc 19h ngày 09/11/2020