

BẢN TIN CẢNH BÁO SÓNG VÀ NƯỚC DÂNG TRONG BÃO SỐ 11

(Lúc 07 giờ – ngày 07/11/2020)

Bảng giá trị nước dâng lớn nhất tại một số điểm ven biển trong bão số 11

Tỉnh	Địa danh	ND lớn nhất		
		Giá trị (cm)	Giờ (h)	Ngày/tháng
Quảng Bình	Quảng Trạch	22	7	9/11
	Quảng Ninh	22	5	9/11
Quảng Trị	Gio Linh	22	5	9/11
	Cồn Cỏ	17	5	9/11
Thừa Thiên Huế	Hương Trà	22	4	9/11
	Phú Lộc	20	7	9/11
TP. Đà Nẵng	Liên Chiểu	20	7	9/11
	Sơn Trà	20	7	9/11
	Ngũ Hành Sơn	19	0	9/11
	Hoàng Sa	3	23	8/11
Quảng Nam	Thăng Bình	19	0	9/11
	Tam Kỳ	20	23	8/11
	Cù Lao Chàm	15	0	9/11
Quảng Ngãi	TP. Quảng Ngãi	17	23	8/11
	Lý Sơn	13	23	8/11
Bình Định	Phú Mỹ	15	1	9/11
	Quy Nhơn	4	1	9/11
Phú Yên	Tp. Tuy Hòa	8	1	9/11
Khánh Hòa	Vạn Ninh	8	2	9/11
	TP. Nha Trang	11	22	8/11
	Tp. Cam Ranh	13	22	8/11
	Trường Sa	8	22	8/11

Vùng Biển	Độ cao sóng biển dự báo trong 48 giờ		
	Độ cao sóng (m)	Hướng thịnh hành	Ghi chú
Khu vực ven bờ			
Bắc vịnh Bắc Bộ	0,3 - 2,4	Đông Bắc, Bắc	Cảnh báo
Nam vịnh Bắc Bộ	1,6 - 2,4	Đông Bắc, Bắc	Cảnh báo
Quảng Trị đến Quảng Ngãi	1,8 - 3,0	Đông Bắc	Cảnh báo
Bình Định đến Ninh Thuận	2,0 - 2,7	Bắc, Đông Bắc	Cảnh báo
Bình Thuận đến Cà Mau	0,3 - 3,1	Đông Bắc, Đông	Cảnh báo
Cà Mau đến Kiên Giang	0,3 - 1,3	Đông, Đông Bắc	
Khu vực ngoài khơi			
Quần đảo Hoàng Sa	3,0 - 3,3	Đông Bắc	Cảnh báo
Quần đảo Trường Sa	1,4 - 3,2	Bắc	Cảnh báo
Bắc Biển Đông	1,9 - 3,8	Đông Bắc	Cảnh báo
Giữa Biển Đông	1,9 - 5,2	Bắc, Đông Bắc	Cảnh báo
Nam Biển Đông	0,8 - 2,6	Bắc	Cảnh báo

Tin phát lúc: 07 giờ 00

Thời điểm phát tin dự báo tiếp theo: 13h giờ 00 ngày 07/11/2020

Người xây dựng bản tin: Lê Đức Quyền

Người soát bản tin: Lê Quốc Huy

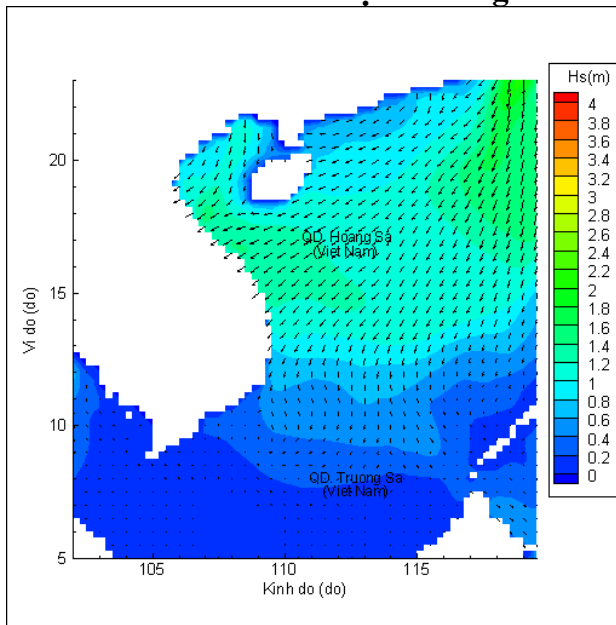
Nhận định:

Hồi 07h ngày 07/11/2020, vị trí tâm bão Atsani ở vào khoảng 22,4 độ Vĩ Bắc 119,9 độ Kinh Đông, ngay trên vùng biển phía Tây Nam đảo Đài Loan. Dự báo trong 12 giờ tới, bão di chuyển theo hướng Tây, đi vào Biển Đông. Do ảnh hưởng của bão Atsani, khu vực Quần đảo Hoàng Sa và Bắc Biển Đông sóng có thể lên tới từ 3,3 - 3,7 m. Bên cạnh đó, khu vực Giữa Biển Đông khả năng xuất hiện một ATNĐ gây sóng cao đến 5,2m từ ngày 08/11/2020.

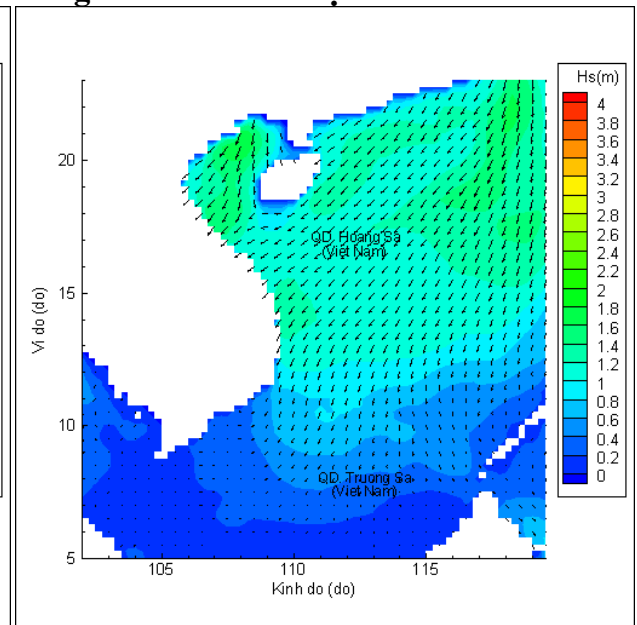
Biến trình nước dâng tại các vị trí ven bờ dải ven biển Việt Nam



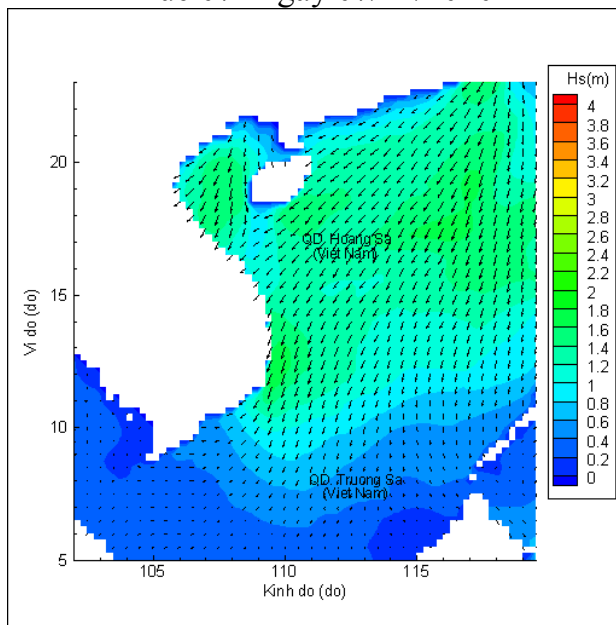
Phân bố độ cao sóng ven bờ và ngoài khơi biển Việt Nam



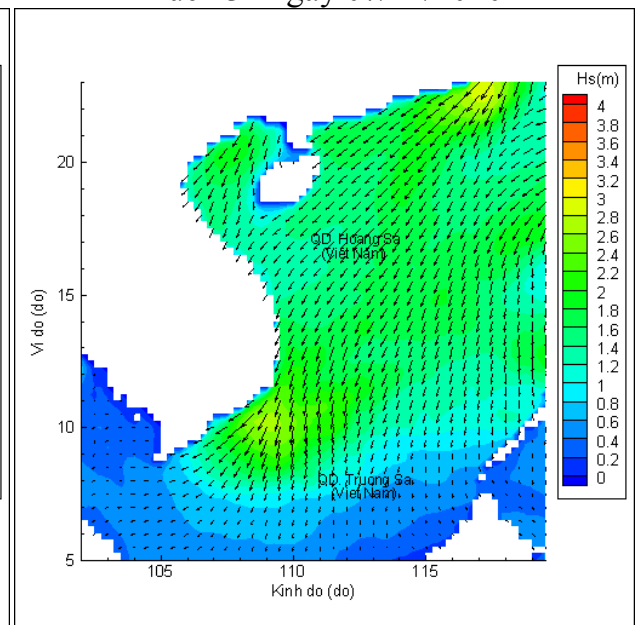
Lúc 07h ngày 07/11/2020



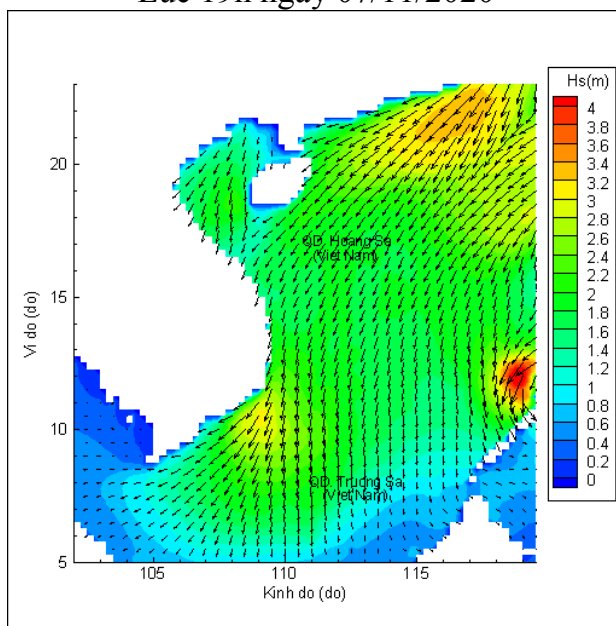
Lúc 13h ngày 07/11/2020



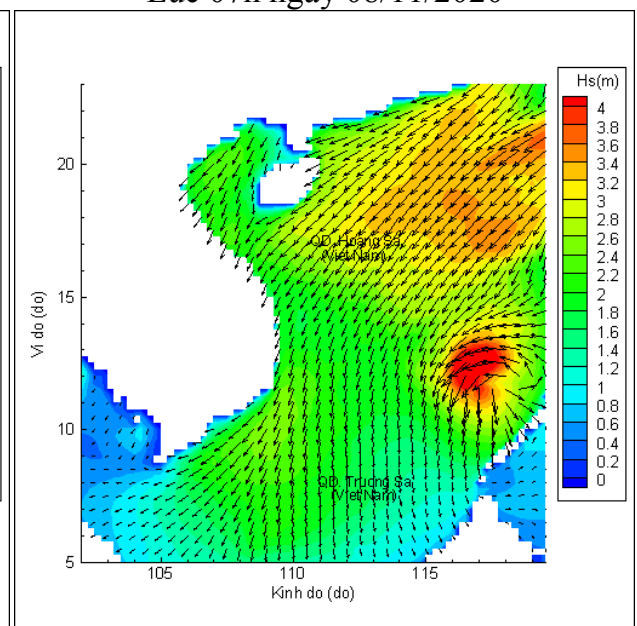
Lúc 19h ngày 07/11/2020



Lúc 07h ngày 08/11/2020



Lúc 19h ngày 08/10/2020



Lúc 07h ngày 09/11/2020