

**BẢN TIN DỰ BÁO MỨC NƯỚC VÀ SÓNG BIỂN**

(Lúc 13 giờ – ngày 29/10/2020)

Tỉnh/ TP	Huyện	Mức nước tổng cộng dự báo trong 48 giờ (cm)								
		29/10		30/10				31/10		
		13h	19h	1h	7h	13h	19h	1h	7h	13h
Quảng Ninh	Đầm Hà	8	28	37	-38	11	-9	34	-1	47
	Cửa Ông	-9	47	33	-16	0	3	21	13	36
TP. Hải Phòng	Hòn Dấu	-6	69	29	6	-12	25	12	30	18
	Bạch Long Vĩ	-8	40	17	-15	-12	5	12	18	16
Thái Bình	Thái Thụy	-5	76	25	15	-15	31	7	36	14
Nam Định	Hải Hậu	-7	81	21	30	-22	39	2	47	4
Ninh Bình	Kim Sơn	-5	84	22	34	-22	42	0	49	3
Thanh Hóa	Quảng Xương	3	93	29	45	-19	44	3	53	4
Nghệ An	Diễn Châu	2	88	29	55	-11	44	9	61	6
	Hòn Ngư	0	81	25	51	-12	43	10	59	6
Hà Tĩnh	Thạch Hà	0	72	21	45	-11	43	11	54	6
Quảng Bình	Quảng Trạch	-1	51	11	34	-16	35	0	52	-5
	Quảng Ninh	0	43	6	33	-13	32	-1	50	-9
Quảng Trị	Gio Linh	2	35	4	32	-9	27	-1	46	-10
	Cồn Cỏ	0	32	2	30	-11	26	-4	44	-12
Thừa Thiên Huế	Hương Trà	7	22	4	28	-4	20	1	40	-9
	Phú Lộc	11	11	4	24	0	14	4	33	-8
TP. Đà Nẵng	Sơn Trà	15	3	6	20	5	9	8	26	-6
	Hoàng Sa	15	-13	1	3	3	-5	5	7	-14
Quảng Nam	Tam Kỳ	17	-3	5	16	7	6	11	21	-7
	Cù Lao Chàm	17	-1	6	17	5	6	10	21	-8
Quảng Ngãi	TP. Quảng Ngãi	17	-5	3	12	5	8	8	20	-11
	Lý Sơn	17	-6	4	11	5	5	9	17	-10
Bình Định	Phú Mỹ	19	-5	1	9	3	7	6	17	-14
	Quy Nhơn	21	-2	3	9	2	5	1	13	-14
Phú Yên	Tp. Tuy Hòa	12	-10	-7	5	-2	1	-2	11	-20
Khánh Hòa	TP. Nha Trang	13	-4	-3	13	-1	5	-1	19	-19
	Trường Sa	7	0	-8	15	-7	8	0	20	-22
Ninh Thuận	TP. PR-Tháp Chàm	5	-6	-13	15	-11	5	-10	22	-28
Bình Thuận	TP. Phan Thiết	-41	36	-62	59	-53	44	-50	62	-64
	Phú Quý	-1	3	-18	23	-17	12	-13	27	-34
Bà Rịa Vũng Tàu	Vũng Tàu	-74	69	-100	92	-73	62	-66	79	-71
	Côn Đảo	-48	47	-76	72	-51	37	-43	60	-50
TPHCM	Cần Giờ	-77	74	-104	93	-72	64	-65	79	-70
Tiền Giang	Gò Công Tây	-81	77	-108	97	-76	67	-67	83	-72
Bến Tre	Ba Tri	-82	74	-105	96	-76	65	-63	80	-70
Trà Vinh	Duyên Hải	-72	64	-97	88	-68	51	-55	70	-60
Sóc Trăng	Tân Phú	-48	45	-79	68	-45	29	-37	49	-35
Bạc Liêu	TP. Bạc Liêu	-5	11	-43	27	0	-10	-5	10	5
Cà Mau	Năm Căn	18	-11	-22	9	20	-26	6	-1	21
	Trần Văn Thời	4	7	-28	37	-5	12	-16	17	-8
Kiên Giang	Rạch Giá	-10	41	-54	55	-26	41	-28	26	-32
	Phú Quốc	4	6	-12	22	4	14	-10	2	-4
	Thổ Chu	0	-1	-5	20	7	9	-3	4	-1

Vùng Biển	Độ cao sóng biển dự báo trong 48 giờ		
	Độ cao sóng lớn nhất (m)	Hướng thịnh hành	Ghi chú
Bắc vịnh Bắc Bộ	0.3 - 3.7	Đông Bắc, Đông	Cảnh Báo
Nam vịnh Bắc Bộ	1.7 - 3.6	Đông, Đông Bắc	Cảnh Báo
Quảng Trị đến Quảng Ngãi	1.5 - 3.1	Đông, Đông Bắc	Cảnh Báo
Bình Định đến Ninh Thuận	1.3 - 2.0	Đông Bắc	Cảnh Báo
Bình Thuận đến Cà Mau	0.3 - 1.4	Tây Nam, Tây	
Cà Mau đến Kiên Giang	0.3 - 1.2	Tây, Tây Bắc	
Quần đảo Hoàng Sa	2.2 - 2.4	Đông Bắc	Cảnh Báo
Quần đảo Trường Sa	0.9 - 1.5	Tây, Bắc	
Bắc Biển Đông	2.1 - 4.1	Đông Bắc	Cảnh Báo
Giữa Biển Đông	0.9 - 2.2	Tây, Bắc	Cảnh Báo
Nam Biển Đông	0.6 - 1.4	Bắc, Tây Bắc, Tây	

**Tin phát lúc: 13 giờ 00**

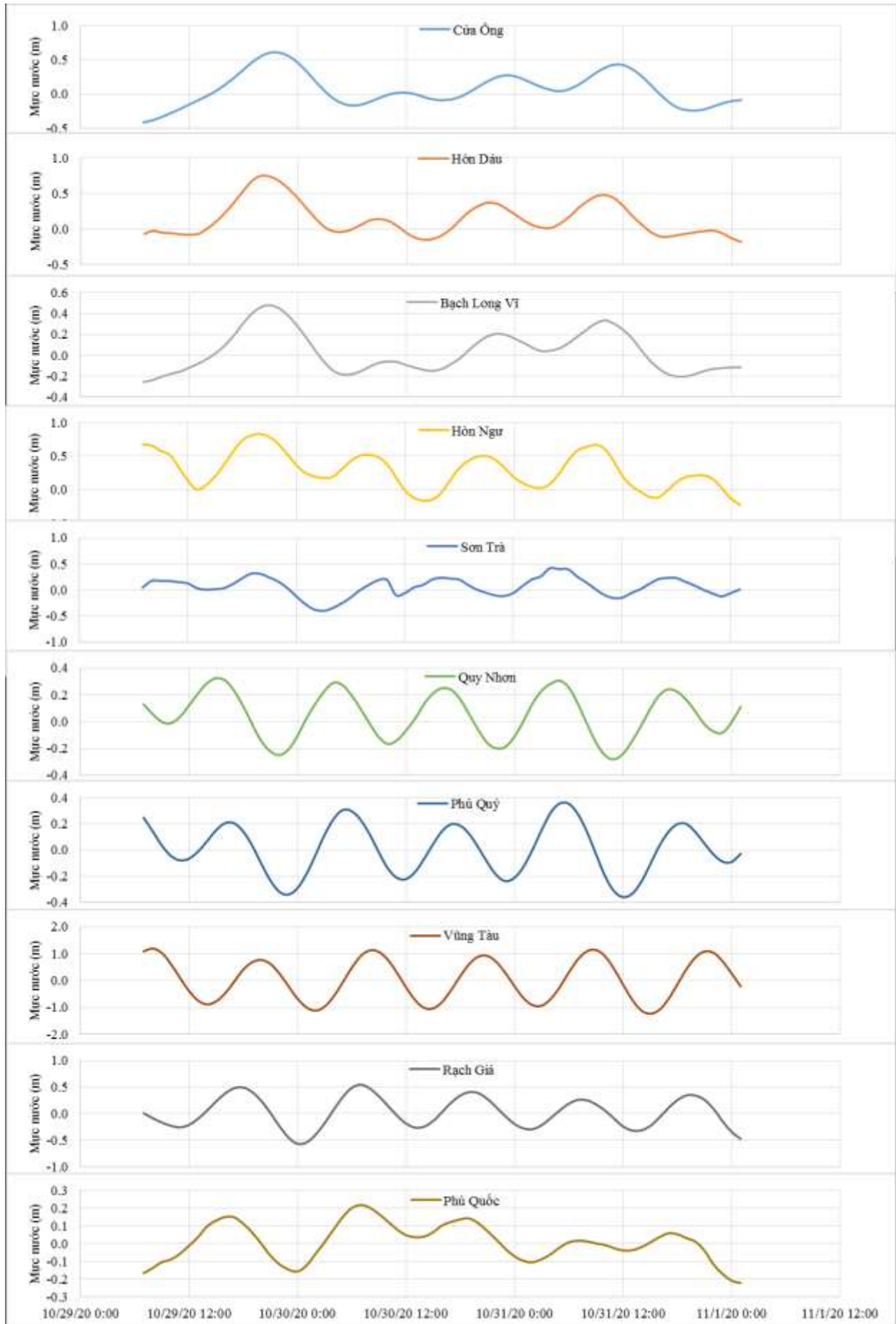
Thời điểm phát tin dự báo tiếp theo: 13 giờ 00 ngày 30/10/2020

Người xây dựng bản tin: Nguyễn Hồng Hạnh

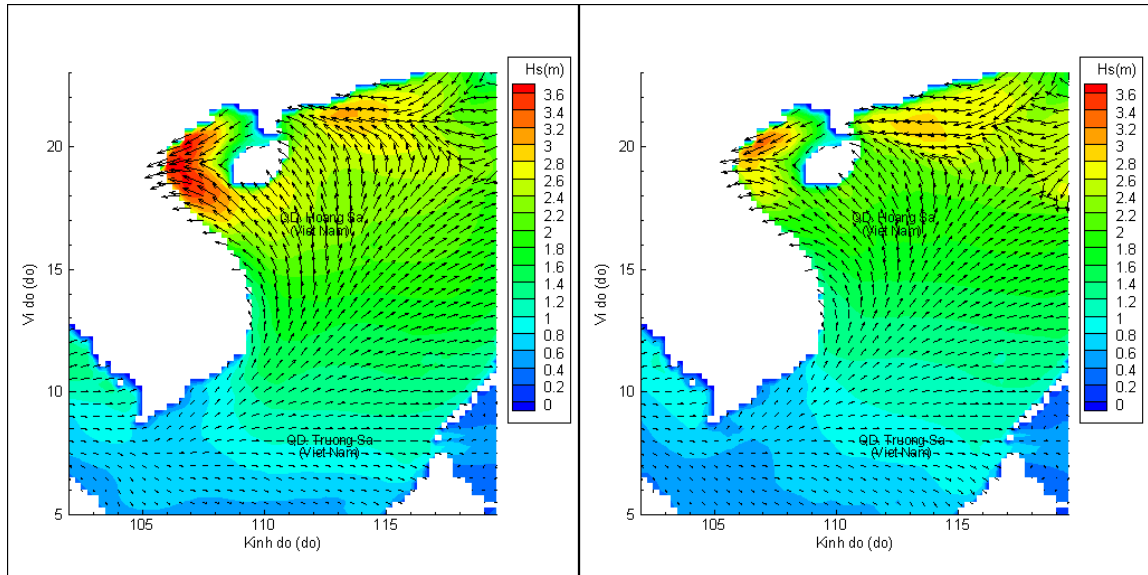
Người soát bản tin: Lê Quốc Huy

## Biến trình mực nước tổng cộng tại 10 trạm Hải văn

(Cửa Ông, Hòn Dấu, Bạch Long Vĩ, Hòn Ngur, Sơn Trà, Quy Nhơn, Phú Quý, Vũng Tàu, Rạch Giá, Phú Quốc)

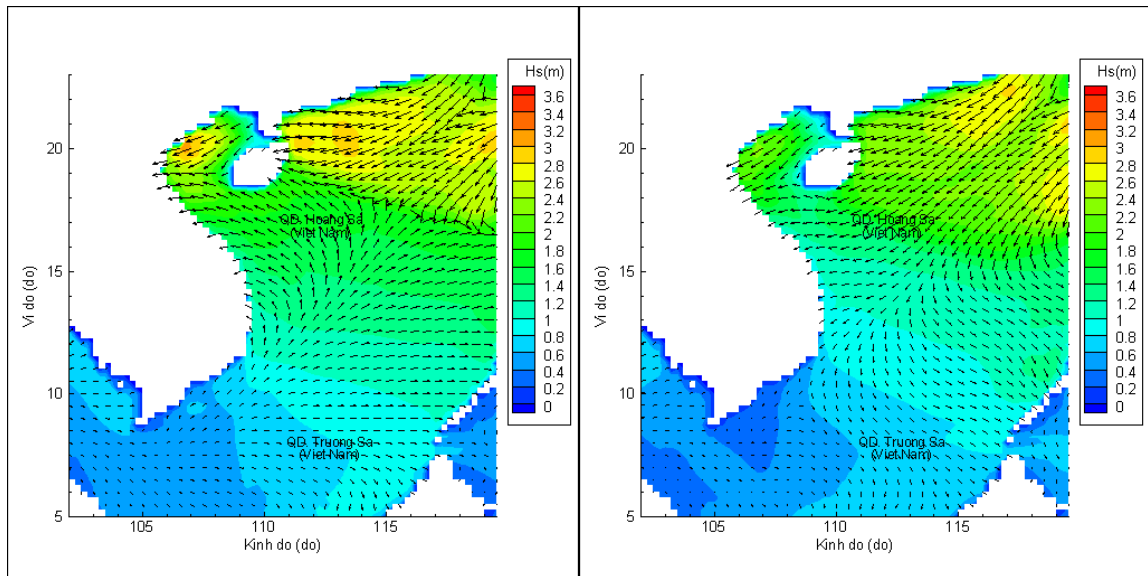


# Phân bố độ cao sóng ven bờ và ngoài khơi biển Việt Nam



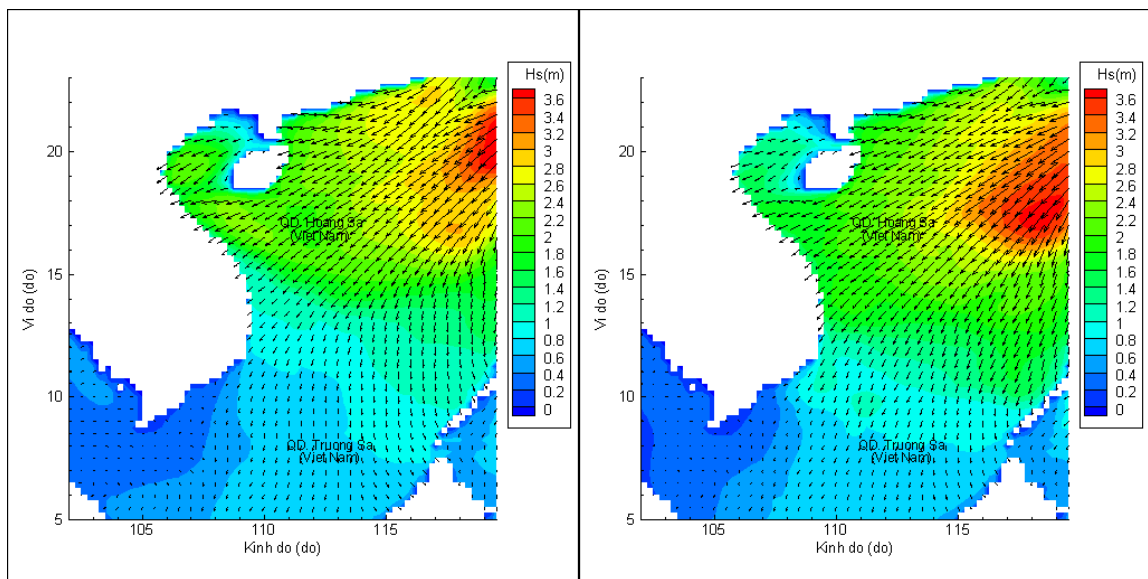
Lúc 13h ngày 29/10/2020

Lúc 19h ngày 29/10/2020



Lúc 01h ngày 30/10/2020

Lúc 13h ngày 30/10/2020



Lúc 01h ngày 31/10/2020

Lúc 13h ngày 31/10/2020