

**BẢN TIN DỰ BÁO NƯỚC DÂNG VÀ SỐNG TRONG ATNĐ
SUY YẾU TỪ BÃO SỐ 9**

(Lúc 19 giờ – ngày 28/10/2020)

Bảng giá trị nước dâng lớn nhất tại một số điểm ven biển trong ATNĐ
suy yếu từ bão số 9

| Tỉnh | Địa danh | ND lớn nhất | | |
|----------------|----------------|-----------------|------------|----------------|
| | | Giá trị (cm) | Giờ (h) | Ngày/ tháng |
| Nghệ An | Diễn Châu | 68 | 18 | 29/10 |
| | Hòn Ngư | 65 | 19 | 29/10 |
| Hà Tĩnh | Thạch Hà | 69 | 19 | 29/10 |
| Quảng Bình | Quảng Trạch | 52 | 3 | 29/10 |
| | Quảng Ninh | 53 | 2 | 29/10 |
| Quảng Trị | Gio Linh | 52 | 2 | 29/10 |
| | Cồn Cỏ | 34 | 1 | 29/10 |
| Thừa Thiên Huế | Hương Trà | 56 | 2 | 29/10 |
| | Phú Lộc | 64 | 0 | 29/10 |
| TP. Đà Nẵng | Liên Chiểu | 68 | 0 | 28/10 |
| | Sơn Trà | 82 | 23 | 28/10 |
| | Ngũ Hành Sơn | 48 | 19 | 28/10 |
| | Hoàng Sa | 10 | 19 | 28/10 |
| Quảng Nam | Thăng Bình | 35 | 19 | 28/10 |
| | Tam Kỳ | 30 | 19 | 28/10 |
| | Cù Lao Chàm | 35 | 19 | 28/10 |
| Quảng Ngãi | TP. Quảng Ngãi | 29 | 19 | 28/10 |
| | Lý Sơn | 24 | 19 | 28/10 |
| Bình Định | Phú Mỹ | 25 | 19 | 28/10 |
| | Quy Nhơn | 32 | 19 | 28/10 |
| Phú Yên | Tp. Tuy Hòa | 20 | 19 | 28/10 |
| Khánh Hòa | Vạn Ninh | 16 | 20 | 28/10 |
| | TP. Nha Trang | 16 | 17 | 30/10 |
| | Tp. Cam Ranh | 12 | 17 | 30/10 |
| | Trường Sa | 9 | 20 | 30/10 |

| Vùng Biển | Độ cao sóng biển dự báo trong 48 giờ | | |
|---------------------------|--------------------------------------|-----------------------|----------|
| | Độ cao sóng (m) | Hướng thịnh hành | Ghi chú |
| Khu vực ven bờ | | | |
| Bắc vịnh Bắc Bộ | 0,3 - 4,6 | Đông Bắc, Đông | Cảnh báo |
| Nam vịnh Bắc Bộ | 2,4 - 6,3 | Đông, Đông Bắc | Cảnh báo |
| Quảng Trị đến Quảng Ngãi | 3,5 - 6,7 | Đông, Đông Nam | Cảnh báo |
| Bình Định đến Ninh Thuận | 3,3 - 4,5 | Nam, Đông Nam | Cảnh báo |
| Bình Thuận đến Cà Mau | 0,3 - 3,2 | Tây Nam, Tây, Tây Bắc | Cảnh báo |
| Cà Mau đến Kiên Giang | 0,3 - 1,6 | Tây, Tây Bắc | |
| Khu vực ngoài khơi | | | |
| Quần đảo Hoàng Sa | 3,9 - 4,7 | Nam, Đông Nam | Cảnh báo |
| Quần đảo Trường Sa | 1,8 - 3,0 | Tây Bắc, Tây | Cảnh báo |
| Bắc Biển Đông | 2,3 - 5,1 | Đông Nam, Nam | Cảnh báo |
| Giữa Biển Đông | 1,4 - 4,4 | Tây, Tây Nam | Cảnh báo |
| Nam Biển Đông | 0,7 - 3,1 | Tây Bắc, Bắc, Tây Nam | Cảnh báo |

Tin phát lúc: 19 giờ 00

Thời điểm phát tin dự báo tiếp theo: 01 giờ 00 ngày 29/10/2020

Người xây dựng bản tin: Lê Đức Quyền

Người soát bản tin: Lê Quốc Huy

Nhận định:

Hồi 19h ngày 28/10/2020, bão số 9 đã suy yếu thành ATNĐ sau khi đổ bộ vào khu vực từ Đà Nẵng đến Quảng Ngãi, vị trí tâm ATNĐ ở vào khoảng 15,3 độ vĩ Bắc và 107,3 độ kinh Đông. Dự báo trong 6 giờ tới, ATNĐ sẽ tiếp tục di chuyển theo hướng Tây và suy yếu dần thành vùng Áp thấp.

Sóng:

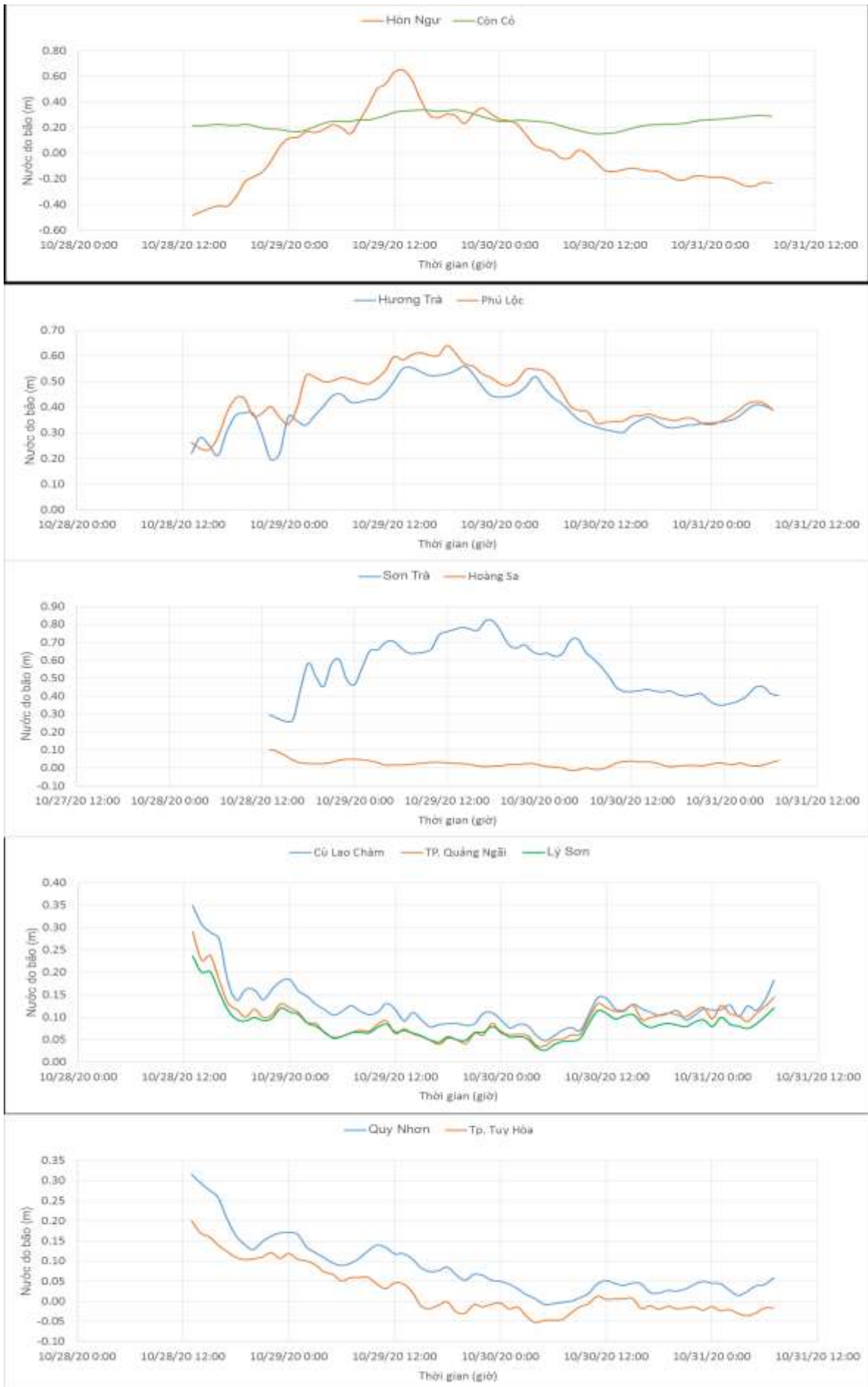
- *Khu vực ven biển:* Khu vực ven biển từ Quảng Trị đến Quảng Ngãi độ cao sóng có thể lên tới 6,7m. Khu vực ven biển Bình Định đến Ninh Thuận và Nam vịnh Bắc Bộ có độ cao sóng 6,3m. Khu vực ven biển Bắc vịnh Bắc Bộ và Bình Thuận đến Cà Mau có độ cao sóng từ 3,2m đến 4,6m.

- *Khu vực ngoài khơi:* Khu vực quần đảo Hoàng Sa, Bắc Biển Đông và Giữa Biển Đông độ cao sóng có thể từ 4,4m đến 5,1m. Khu vực quần đảo Trường Sa và Nam Biển Đông có độ cao sóng trên 3,0.

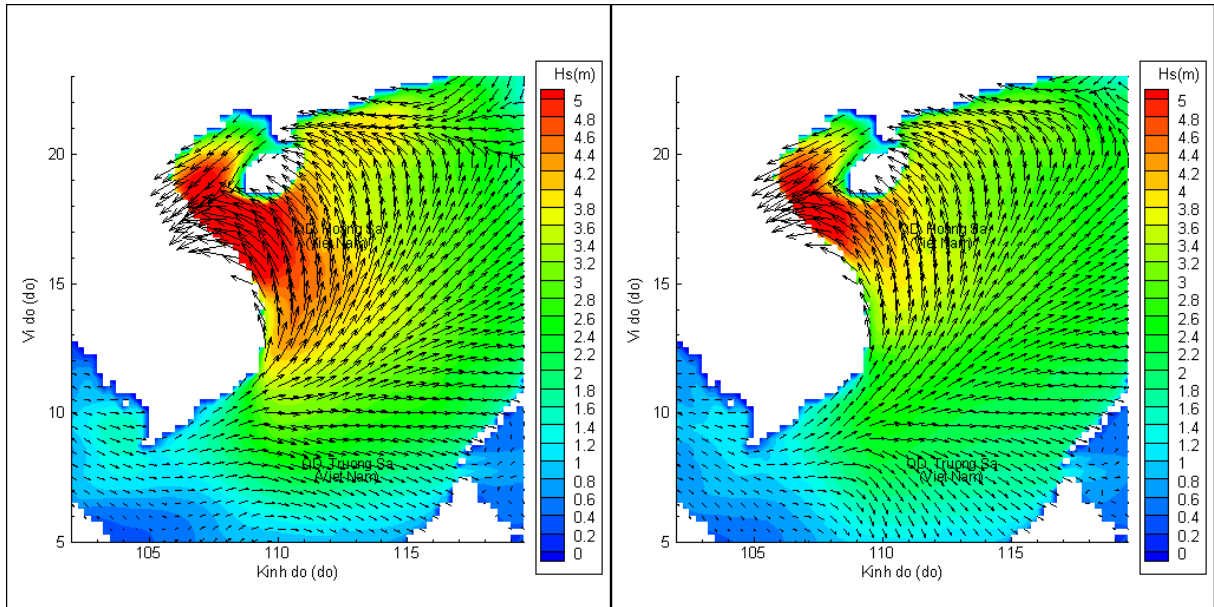
Nước dâng :

- Mực nước dâng khu vực ven biển từ Thừa Thiên Huế đến Quảng Ngãi dự báo khoảng từ 30,0 – 82,0cm.

Biến trình nước dâng tại các vị trí ảnh hưởng của ATNĐ suy yếu từ bão số 9

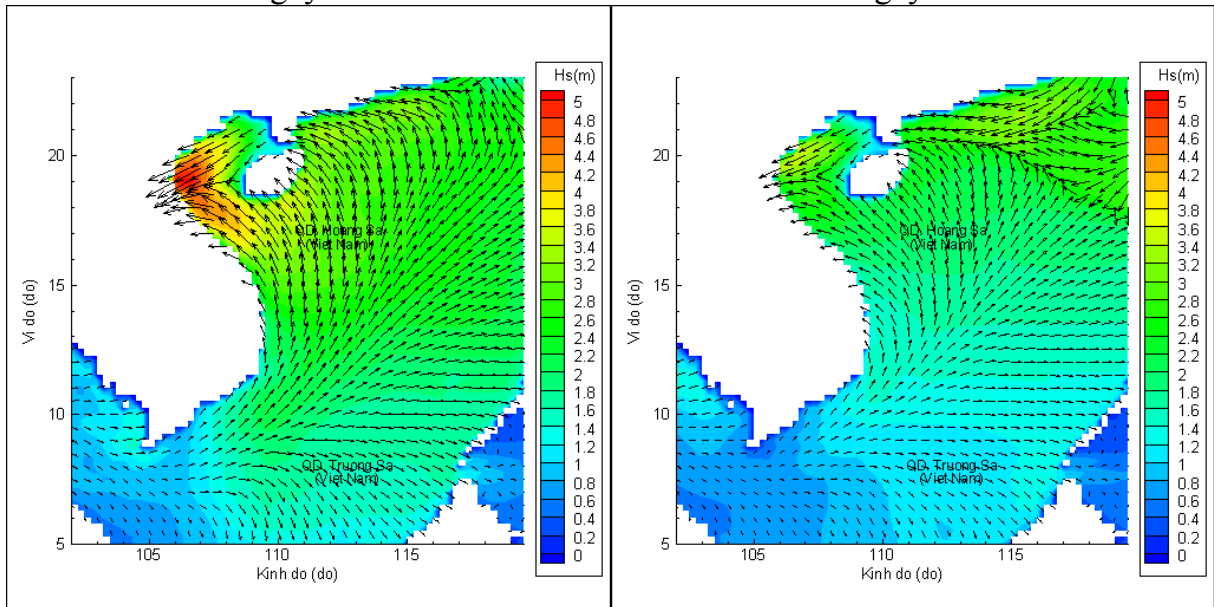


Phân bố độ cao sóng ven bờ và ngoài khơi biển Việt Nam



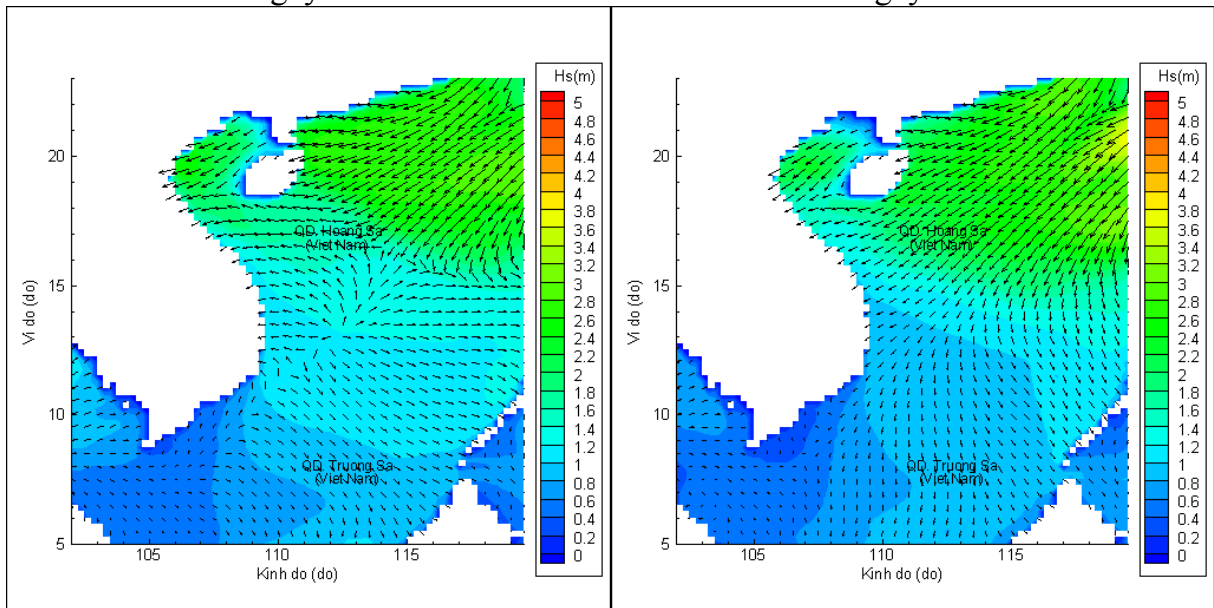
Lúc 19h ngày 28/10/2020

Lúc 01h ngày 29/10/2020



Lúc 07h ngày 29/10/2020

Lúc 19h ngày 29/10/2020



Lúc 07h ngày 30/10/2020

Lúc 19h ngày 30/10/2020