

**BẢN TIN DỰ BÁO NƯỚC DÂNG VÀ SÓNG TRONG BÃO SỐ 9**

(Lúc 01 giờ – ngày 28/10/2020)

Bảng giá trị nước dâng lớn nhất tại một số điểm ven biển trong bão số 9

Tỉnh	Địa danh	ND lớn nhất		
		Giá trị (cm)	Giờ (h)	Ngày/tháng
Nghệ An	Diễn Châu	98	0	29/10
	Hòn Ngư	95	1	29/10
Hà Tĩnh	Thạch Hà	93	1	29/10
Quảng Bình	Quảng Trạch	86	15	28/10
	Quảng Ninh	94	15	28/10
Quảng Trị	Gio Linh	90	15	28/10
	Cồn Cỏ	93	14	28/10
Thừa Thiên Huế	Hương Trà	109	10	28/10
	Phú Lộc	110	10	28/10
TP. Đà Nẵng	Liên Chiểu	112	9	28/10
	Sơn Trà	105	9	28/10
	Ngũ Hành Sơn	105	13	28/10
	Hoàng Sa	14	4	28/10
Quảng Nam	Thăng Bình	94	11	28/10
	Tam Kỳ	94	10	28/10
	Cù Lao Chàm	82	11	28/10
Quảng Ngãi	TP. Quảng Ngãi	95	8	28/10
	Lý Sơn	82	8	28/10
Bình Định	Phú Mỹ	69	7	28/10
	Quy Nhơn	58	11	28/10
Phú Yên	Tp. Tuy Hòa	13	2	28/10
Khánh Hòa	Vạn Ninh	22	6	28/10
	TP. Nha Trang	14	11	28/10
	Tp. Cam Ranh	11	1	28/10
	Trường Sa	7	19	30/10

Vùng Biển	Độ cao sóng biển dự báo trong 48 giờ		
	Độ cao sóng (m)	Hướng thịnh hành	Ghi chú
<b>Khu vực ven bờ</b>			
Bắc vịnh Bắc Bộ	0,3 - 4,6	Đông Bắc	Cảnh báo
Nam vịnh Bắc Bộ	2,8 - 6,7	Đông Bắc, Đông	Cảnh báo
Quảng Trị đến Quảng Ngãi	5,9 - 11,6	Đông Nam, Đông	Cảnh báo
Bình Định đến Ninh Thuận	5,0 - 10,4	Nam, Đông Nam	Cảnh báo
Bình Thuận đến Cà Mau	0,3 - 4,9	Tây, Tây Nam	Cảnh báo
Cà Mau đến Kiên Giang	0,3 - 1,6	Tây, Tây Nam	
<b>Khu vực ngoài khơi</b>			
Quần đảo Hoàng Sa	6,2 - 9,5	Nam, Đông Nam	Cảnh báo
Quần đảo Trường Sa	2,6 - 4,5	Tây, Tây Bắc	Cảnh báo
Bắc Biển Đông	2,5 - 11,4	Đông Nam, Nam, Tây Nam	Cảnh báo
Giữa Biển Đông	1,6 - 9,5	Tây, Tây Nam	Cảnh báo
Nam Biển Đông	1,0 - 4,8	Tây Bắc, Tây, Bắc	Cảnh báo

**Tin phát lúc: 01 giờ 00**

Thời điểm phát tin dự báo tiếp theo: 07 giờ 00 ngày 28/10/2020

Người xây dựng bản tin: Lê Đức Quyền

Người soát bản tin: Lê Quốc Huy

**Nhận định:**

Hồi 01h ngày 28/10/2020, vị trí tâm bão số 9 đang ở vào khoảng 14,4 độ vĩ Bắc và 111,1 độ kinh Đông, cách Quy Nhơn 220km, cách Quảng Ngãi khoảng 245km, cách Quảng Nam khoảng 320km và Đà Nẵng khoảng 340km. Dự báo trong 6 giờ tới, bão tiếp tục di chuyển theo hướng Tây Tây Bắc.

**Sóng:**

- *Khu vực ngoài khơi:* Khu vực quần đảo Hoàng Sa, Bắc Biển Đông và giữa Biển Đông có độ cao sóng có thể từ 9,5m đến 11,4m. Khu vực quần đảo Trường Sa và Nam Biển Đông có độ cao sóng từ 4,5m đến 4,8m.

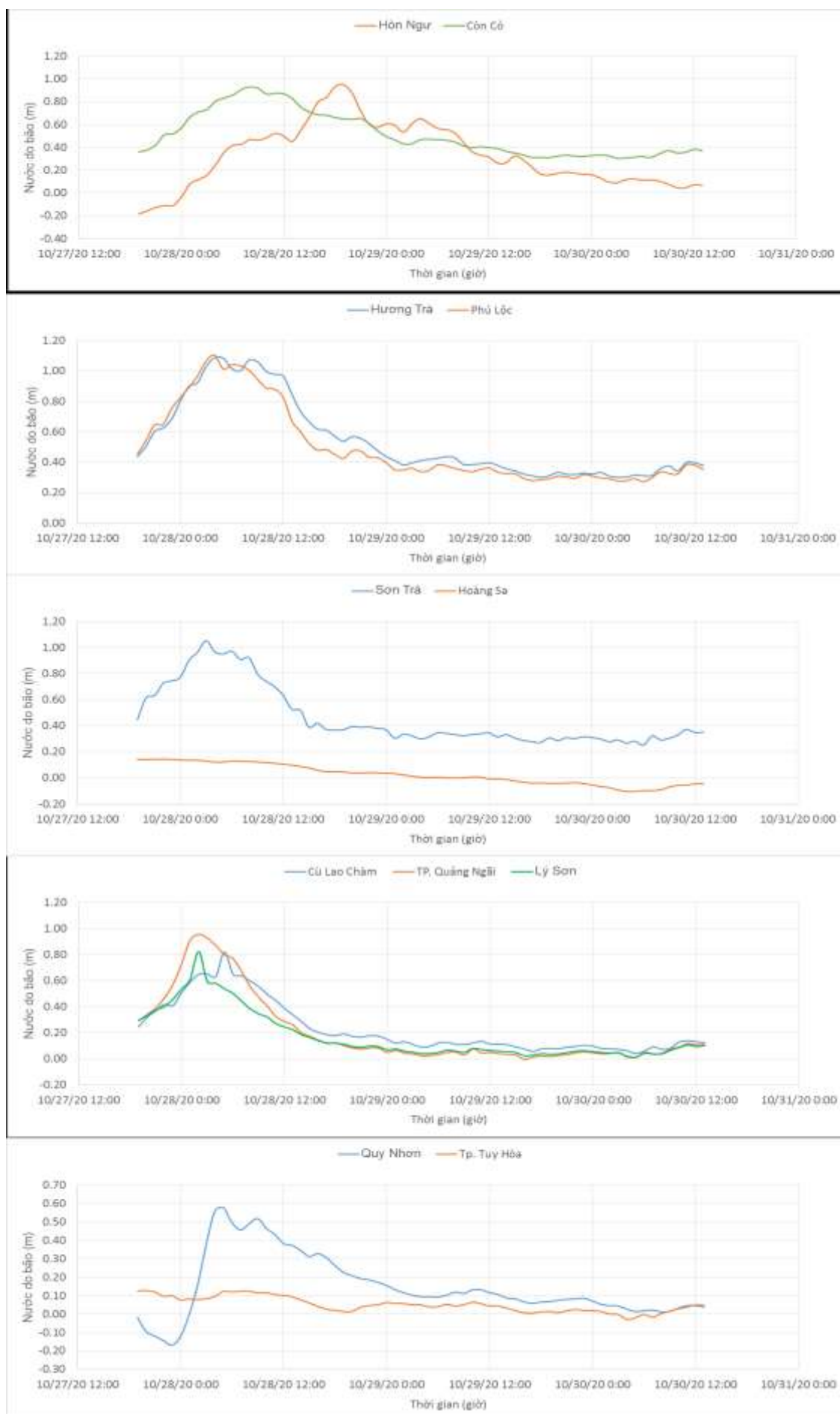
- *Khu vực ven biển:* Khu vực ven biển từ Quảng Trị đến Quảng Ngãi và Bình Định đến Ninh Thuận có độ cao sóng từ 10,4m – 11,6m. Khu vực ven biển Bắc vịnh Bắc Bộ, Nam vịnh Bắc Bộ và Bình Thuận đến Cà Mau có độ cao sóng từ 4,6m đến 6,7m.

**Nước dâng :**

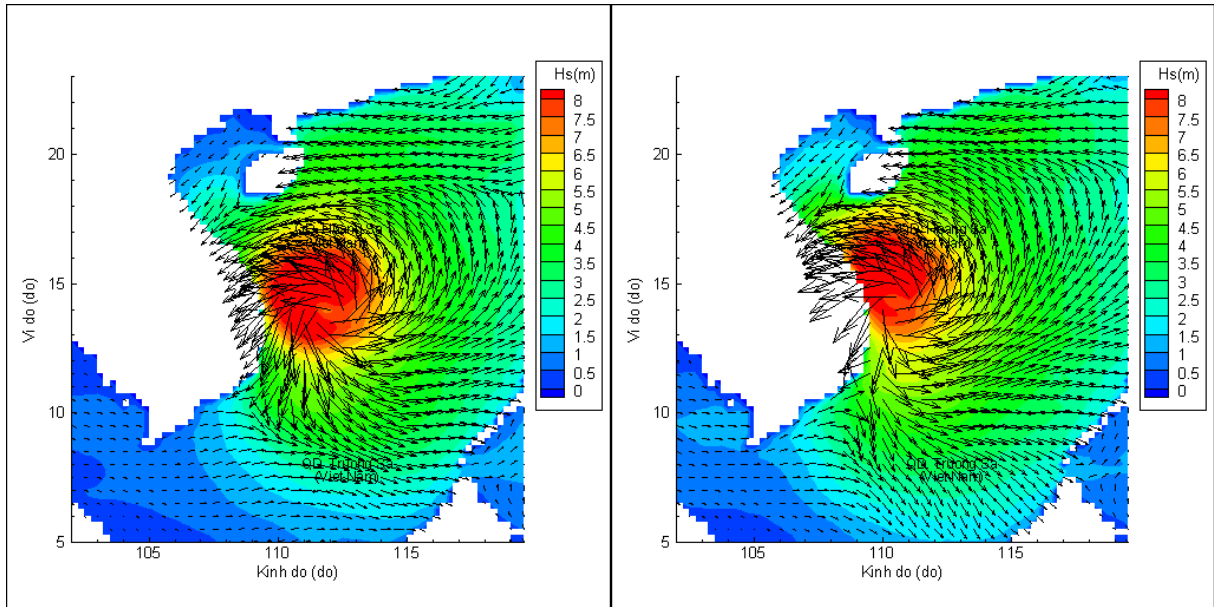
- Mức nước dâng khu vực vùng ven biển từ Thừa Thiên Huế đến Quảng Ngãi dự báo có thể đạt từ 82,0 – 112,0cm.

- Dự báo bão số 9 sẽ đi vào đất liền các tỉnh từ Đà Nẵng đến Bình Định khoảng 05h đến 13h ngày 28/10/2020, vào thời kỳ triều kém, với biên độ triều lớn nhất 40,0 cm.

## Biến trình nước dâng tại các vị trí ảnh hưởng của Bão số 9

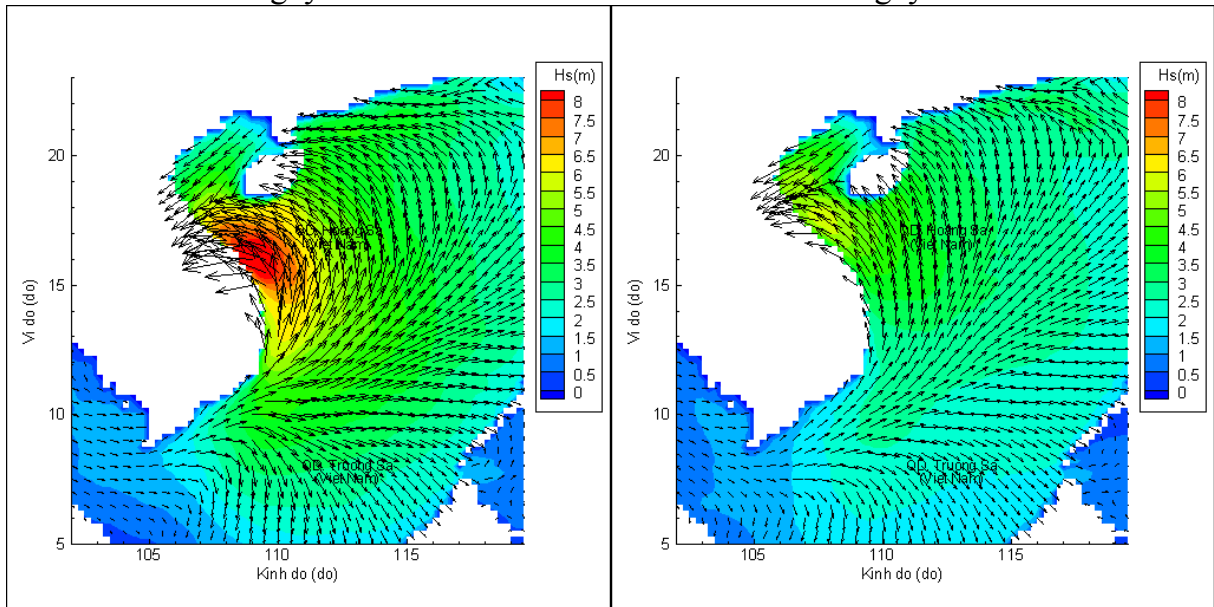


# Phân bố độ cao sóng ven bờ và ngoài khơi biển Việt Nam



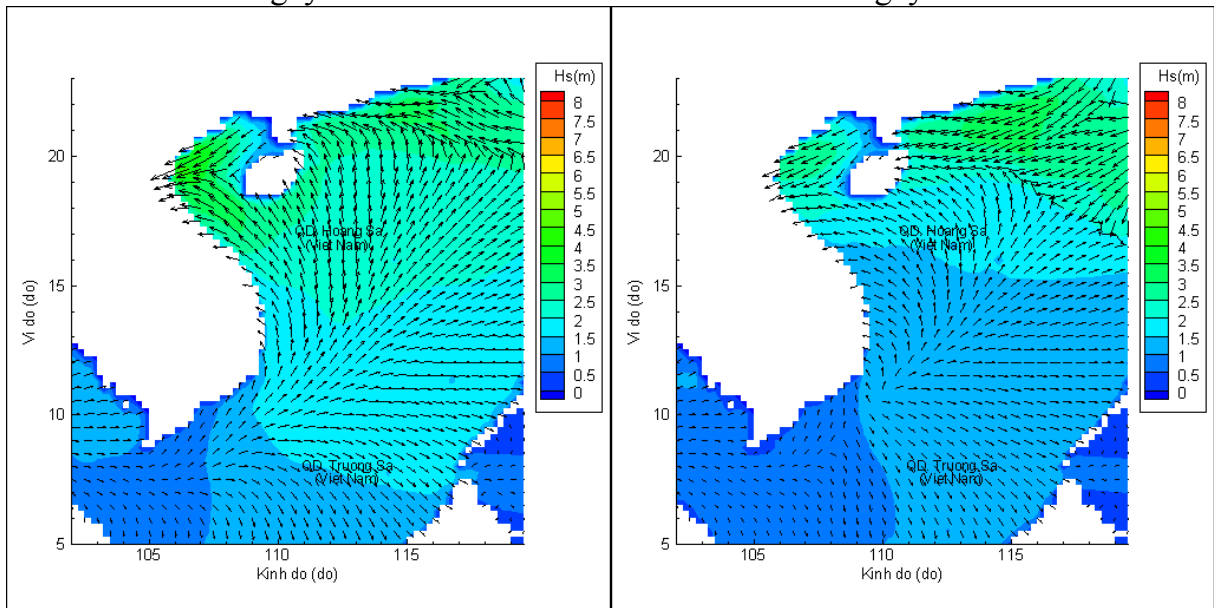
Lúc 01h ngày 28/10/2020

Lúc 07h ngày 28/10/2020



Lúc 13h ngày 28/10/2020

Lúc 01h ngày 29/10/2020



Lúc 13h ngày 29/10/2020

Lúc 01h ngày 30/10/2020